

JUKNIS SPMB 2026

KEPUTUSAN GUBERNUR NOMOR 100.3.3.1/103 TAHUN 2026, TANGGAL 18 MEI 2026
TENTANG PETUNJUK TEKNIS SISTEM PENERIMAAN MURID BARU PADA SEKOLAH
MENENGAH ATAS, SEKOLAH MENENGAH KEJURUAN DAN SEKOLAH LUAR BIASA
PROVINSI SULAWESI TENGGARA



SISTEM PENERIMAAN MURID BARU TAHUN AJARAN 2026/2027

- Integrasi Dapodik: Sekolah mengelola daya tampung melalui Dapodik
- Inovasi Jalur Prestasi: TKA dan kepemimpinan di organisasi infra sekolah
- Empat Jalur Utama: Domisili, afirmasi, prestasi, mutasi



KATA PENGANTAR



Plt. Kepala Dinas Pendidikan Provinsi Sulawesi Tenggara

Puji syukur kami panjatkan kehadirat Tuhan Yang Maha Esa, atas berkat dan rahmat-Nya **“Keputusan Gubernur Nomor 100.3.3.1/103 Tahun 2026, Tanggal 18 Mei 2026 tentang Petunjuk Teknis Sistem Penerimaan Murid Baru pada Sekolah Menengah Atas, Sekolah Menengah Kejuruan dan Sekolah Luar Biasa Provinsi Sulawesi Tenggara”** telah terbit. Dalam upaya memberikan layanan pendidikan yang bermutu kepada setiap warga Negara Indonesia khususnya di wilayah Provinsi Sulawesi Tenggara, sekaligus sebagai perwujudan dari amanah Undang-Undang Nomor 23 Tahun 2014 tentang manajemen pengelolaan SMA, SMK dan PK-PLK yang telah menjadi kewenangan Pemerintah Provinsi

Sesuai dengan Undang-Undang Dasar Negara Republik Indonesia Tahun 1945 bahwa setiap warga negara berhak mendapat pendidikan yang bermutu dan berkeadilan. Peningkatan dan pemerataan mutu pendidikan menjadi tantangan utama dalam pembangunan pendidikan di Sulawesi Tenggara. Pemerintah Sulawesi Tenggara telah melakukan banyak hal untuk memperbaiki dan meningkatkan kualitas pendidikan yang bermutu dan berkeadilan, salah satunya dengan perbaikan kebijakan seleksi masuk Satuan Pendidikan Menengah berpedoman pada Petunjuk Teknis tentang Pelaksanaan Sistem Penerimaan Murid Baru (SPMB) pada Satuan Pendidikan Sekolah Menengah Atas (SMA), Satuan Pendidikan Sekolah Menengah Kejuruan (SMK) dan Sekolah Luar Biasa (SLB) Tahun Ajaran 2026/2027.


Untuk mempercepat pencapaian sasaran pembangunan pendidikan yang bermutu dan berkeadilan tersebut, Dinas Pendidikan Provinsi Sulawesi Tenggara telah melakukan banyak terobosan yang dilaksanakan secara menyeluruh dan berkesinambungan. Salah satunya adalah Sistem Penerimaan Murid Baru (SPMB) pada Satuan Pendidikan SMA, Satuan Pendidikan SMK dan SLB Provinsi Sulawesi Tenggara tahun ajaran 2026/2027 yang dilaksanakan secara objektif, transparan, akuntabel, berkeadilan, dan tanpa diskriminasi, serta mempunyai filosofi pendidikan bermutu untuk semua, inklusi sosial, integrasi sosial, dan kohesivitas sosial. Sistem Penerimaan Murid Baru yang selanjutnya disingkat SPMB adalah keseluruhan rangkaian komponen penerimaan Murid yang saling berkaitan dalam mewujudkan layanan pendidikan yang bermutu bagi semua.

Pelaksanaan SPMB Sulawesi Tenggara tahun ajaran 2026/2027 berpedoman pada Peraturan Menteri Pendidikan Dasar dan Menengah Republik Indonesia Nomor 3 Tahun 2025 tentang Sistem Penerimaan Murid Baru. Secara umum SPMB dilaksanakan secara online maupun offline. Hal ini bertujuan untuk mempermudah Murid, orang tua/wali, masyarakat untuk mendaftar dan memantau hasil SPMB.

Agar kegiatan Sistem Penerimaan Murid Baru (SPMB) jenjang SMA, SMK dan SLB tahun pelajaran 2026/2027 dapat berjalan dengan baik, diperlukan adanya petunjuk teknis yang mengatur pelaksanaannya. Hal ini diharapkan dapat menjadi pedoman bagi semua pihak yang terlibat dalam pelaksanaan SPMB untuk melaksanakan sesuai dengan ketentuan yang berlaku dan penuh tanggungjawab. Semoga pelaksanaan Sistem Penerimaan Murid Baru (SPMB) di Provinsi Sulawesi Tenggara berjalan dengan lancar dan sukses. Semoga ALLAH SWT memudahkan, Aamiin.

Terimakasih.


Plt. Kepala Dinas Pendidikan dan
Kebudayaan Provinsi Sulawesi Tenggara,



Prof. Dr. ARIS, S.Pd., M.Hum.
Pembina Utama Madya, Gol. IV/d
NIP. 19710101 200012 1 001

DAFTAR ISI

COVER	
KATA PENGANTAR.....	i
DAFTAR ISI.....	iii
KEPUTUSAN GUBERNUR SULAWESI TENGGARA TENTANG PETUNJUK TEKNIS PELAKSANAAN SISTEM PENERIMAAN MURID BARU PADA SEKOLAH MENENGAH ATAS, SEKOLAH MENENGAH KEJURUAN DAN SEKOLAH LUAR BIASA	1
I. PENDAHULUAN	5
A. LATAR BELAKANG.....	5
B. DASAR PELAKSANAAN	6
C. KETENTUAN UMUM	7
D. TUJUAN	10
II. PERENCANAAN	
A. PENETAPAN DAYA TAMPUNG SATUAN PENDIDIKAN.....	11
B. METODE PENETAPAN WILAYAH PENERIMAAN MURID BARU DAN SIMULASI PERHITUNGAN DAYA TAMPUNG SATUAN PENDIDIKAN	14
C. PENYUSUNAN PETUNJUK TEKNIS SPMB	22
D. KEPANITIAAN	23
E. APLIKASI SPMB	25
F. SOSIALISASI PELAKSANAAN SPMB.....	26
III. PELAKSANAAN SPMB	27
A. PERSYARATAN PENERIMAAN MURID BARU	27
B. PROSEDUR DAN PERSYARATAN KHUSUS SPMB SMA.....	28
C. PROSEDUR DAN PERSYARATAN KHUSUS SPMB SMK	38
D. PROSEDUR DAN PERSYARATAN KHUSUS SPMB SLB	41
E. JANGKA WAKTU PELAKSANAAN SMPB SMA/SMK	44
F. MEKANISME PELAKSANAAN PENERIMAAN MURID BARU SECARA DARING/LURING.....	45
G. LARANGAN PUNGUTAN PADA SAAT PELAKSANAAN PENERIMAAN MURID BARU	48
H. SELEKSI, NILAI NAKHIR SMK, PENETAPAN DAN PENGUMUMAN, DAFTAR ULANG, PENGISIAN KURSI KOSONG DAN SANKSI	49
IV. PASCA PELAKSANAAN SPMB	56
V. PEMBINAAN, PENGAWASAN, DAN EVALUASI.....	57
VI. PENUTUP	58
LAMPIRAN-LAMPIRAN	



SALINAN

GUBERNUR SULAWESI TENGGARA

KEPUTUSAN GUBERNUR SULAWESI TENGGARA

NOMOR 100.3.3.1/103 TAHUN 2026

TENTANG

PETUNJUK TEKNIS PELAKSANAAN SISTEM PENERIMAAN MURID BARU
PADA SEKOLAH MENENGAH ATAS, SEKOLAH MENENGAH KEJURUAN
DAN SEKOLAH LUAR BIASA

GUBERNUR SULAWESI TENGGARA,

- Menimbang : a. bahwa berdasarkan ketentuan dalam Pasal 33 ayat (1) Peraturan Menteri Pendidikan Dasar dan Menengah Republik Indonesia Nomor 3 Tahun 2025 tentang Sistem Penerimaan Murid Baru, menyebutkan bahwa pemerintah daerah menyusun dan menetapkan petunjuk teknis penerimaan murid baru dalam keputusan kepala daerah paling lambat 2 (dua) bulan sebelum pengumuman pendaftaran penerimaan Murid baru dengan berpedoman pada ketentuan dalam peraturan menteri;
- b. bahwa berdasarkan pertimbangan sebagaimana dimaksud pada huruf a, perlu menetapkan Keputusan Gubernur Sulawesi Tenggara tentang Petunjuk Teknis Penerimaan Murid Baru Pada Sekolah Menengah Atas, Sekolah Menengah Kejuruan dan Sekolah Luar Biasa;
- Mengingat : 1. Undang-Undang Nomor 20 Tahun 2003 tentang Sistem Pendidikan Nasional (Lembaran Negara Republik Indonesia Tahun 2003 Nomor 78, Tambahan Lembaran Negara Republik Indonesia Nomor 4301);
2. Undang-Undang Nomor 23 Tahun 2014 tentang Pemerintahan Daerah (Lembaran Negara Republik Indonesia Tahun 2014 Nomor 244, Tambahan Lembaran

Negara Republik Indonesia Nomor 5587) sebagaimana telah diubah beberapa kali, terakhir dengan Undang-Undang Nomor 1 Tahun 2026 tentang Penyesuaian Pidana (Lembaran Negara Republik Indonesia Tahun 2026 Nomor 1, Tambahan Lembaran Negara Republik Indonesia Nomor 7153);

3. Undang-Undang Nomor 7 Tahun 2022 tentang Provinsi Sulawesi Tenggara (lembaran Negara Republik Indonesia Tahun 2022 Nomor 67, Tambahan Lembaran Negara Republik Indonesia Nomor 6778);
4. Peraturan Presiden Nomor 188 Tahun 2024 tentang Kementerian Pendidikan Dasar dan Menengah (Lembaran Negara Republik Indonesia Tahun 2024 Nomor 385);
5. Peraturan Menteri Pendidikan Dasar dan Menengah Nomor 3 Tahun 2025 tentang Sistem Penerimaan Murid Baru (Berita Negara Republik Indonesia Tahun 2025 Nomor 134);
6. Peraturan Daerah Provinsi Sulawesi Tenggara Nomor 10 Tahun 2016 tentang Pengelolaan dan Penyelenggaraan Pendidikan Provinsi Sulawesi Tenggara (Lembaran Daerah Provinsi Sulawesi Tenggara Tahun 2016 Nomor 10 Tambahan Lembaran Daerah Provinsi Sulawesi Tenggara Nomor 10);

Memperhatikan : Keputusan Menteri Pendidikan Dasar Dan Menengah Republik Indonesia Nomor 14 Tahun 2026 Tentang Petunjuk Teknis Mekanisme Verifikasi Dan Validasi Penetapan Jumlah Murid Per Rombongan Belajar Dan Jumlah Rombongan Belajar Pada Satuan Pendidikan Dengan Kondisi Pengecualian

MEMUTUSKAN:

- Menetapkan :
Kesatu : Menetapkan Petunjuk Teknis Pelaksanaan Sistem Penerimaan Murid Baru pada Satuan Pendidikan Sekolah Menengah Atas, Satuan Pendidikan Sekolah Menengah Kejuruan dan Satuan Pendidikan Sekolah Luar Biasa Provinsi Sulawesi Tenggara Tahun Ajaran 2026/2027 sebagaimana tercantum dalam Lampiran I yang merupakan bagian tidak terpisahkan dari Keputusan Gubernur ini.
- KEDUA Menetapkan Contoh Pakta Integritas, Pernyataan Orang Tua dan Standar Operasional Pelayanan Pengaduan Sistem Penerimaan Murid Baru pada Satuan Pendidikan Sekolah Menengah Atas, Satuan Pendidikan Sekolah Menengah Kejuruan Provinsi Sulawesi Tenggara Tahun Ajaran 2026/2027 sebagaimana tercantum dalam Lampiran II yang merupakan bagian tidak terpisahkan dari Keputusan Gubernur ini.
- KETIGA : Petunjuk Teknis Pelaksanaan Sistem Penerimaan Murid Baru pada Satuan Pendidikan Sekolah Menengah Atas, Satuan Pendidikan Sekolah Menengah Kejuruan dan Satuan Pendidikan Sekolah Luar Biasa Provinsi Sulawesi Tenggara sebagaimana dimaksud Diktum KESATU dan Diktum KEDUA termasuk juga Metode Penetapan Wilayah Penerimaan Murid Baru dan Simulasi Penghitungan Daya Tampung Satuan Pendidikan, Pelaksanaan Sistem Penerimaan Murid Baru pada Satuan Pendidikan Sekolah Menengah Atas, Satuan Pendidikan Sekolah Menengah Kejuruan dan Satuan Pendidikan Sekolah Luar Biasa Provinsi Sulawesi Tenggara Tahun Ajaran 2026/2027.
- KEEMPAT : Petunjuk Teknis sebagaimana dimaksud Diktum KESATU dan Diktum KEDUA wajib dijadikan pedoman Satuan Pendidikan Sekolah Menengah Atas, Satuan Pendidikan Sekolah Menengah Kejuruan dan Satuan Pendidikan Sekolah Luar Biasa Provinsi Sulawesi Tenggara yang dalam pelaksanaannya tetap berpedoman pada ketentuan Peraturan Perundang-Undangan.

- KELIMA : Segala biaya yang ditimbulkan akibat ditetapkannya Keputusan Gubernur ini dibebankan pada Anggaran Pendapatan dan Belanja Daerah Provinsi Sulawesi Tenggara melalui Dokumen Pelaksanaan Anggaran Dinas Pendidikan dan Kebudayaan Provinsi Sulawesi Tenggara Tahun Anggaran 2026.
- KEENAM : Dalam hal terdapat kekeliruan dalam Keputusan Gubernur ini, akan dilakukan perubahan sebagaimana mestinya sesuai ketentuan Peraturan Perundang-undangan.
- KETUJUH : Keputusan Gubernur ini berlaku pada tanggal ditetapkan.

Ditetapkan di Kendari
pada tanggal 18 - 5 - 2026
GUBERNUR SULAWESI TENGGARA,

ttd

ANDI SUMANGERUKKA

Salinan sesuai dengan aslinya
Plt. Kepala Biro Hukum,



RUSLAN, SH.,M.H.
NIP. 19730426 199703 1 001

LAMPIRAN I
KEPUTUSAN GUBERNUR SULAWESI TENGGARA
NOMOR 100.3.3.1/103 TAHUN 2026
TENTANG PETUNJUK TEKNIS SISTEM
PENERIMAAN MURID BARU PADA
SEKOLAH MENENGAH ATAS, SEKOLAH
MENENGAH KEJURUAN DAN SEKOLAH
LUAR BIASA

PETUNJUK TEKNIS SISTEM PENERIMAAN MURID BARU PADA SEKOLAH
MENENGAH ATAS (SMA), SEKOLAH MENENGAH KEJURUAN (SMK) DAN
SEKOLAH LUAR BIASA (SLB)

I. PENDAHULUAN

A. LATAR BELAKANG

Sesuai dengan Undang-Undang Dasar Negara Republik Indonesia Tahun 1945 bahwa setiap warga negara berhak mendapat pendidikan yang bermutu dan berkeadilan. Peningkatan dan pemerataan mutu pendidikan menjadi tantangan utama dalam pembangunan pendidikan di Indonesia. Pemerintah telah melakukan banyak hal untuk memperbaiki kualitas pendidikan yang salah satunya dengan perbaikan kebijakan seleksi masuk Satuan Pendidikan melalui dikeluarkannya Peraturan Menteri Pendidikan Dasar dan Menengah Republik Indonesia nomor 3 tahun 2025 tentang Sistem Penerimaan Murid Baru.

Sementara itu salah satu bentuk layanan di bidang pendidikan adalah Sistem Penerimaan Murid Baru. Sistem Penerimaan Murid Baru adalah keseluruhan rangkaian komponen penerimaan Murid yang saling berkaitan dalam mewujudkan layanan pendidikan yang bermutu bagi semua. Sistem Penerimaan Murid Baru yang selanjutnya disingkat SPMB adalah suatu kegiatan yang dilakukan oleh Satuan Pendidikan sebelum pelaksanaan proses pembelajaran awal tahun ajaran di Satuan Pendidikan dimulai. SPMB pada Satuan Pendidikan Sekolah Menengah Atas, Satuan Pendidikan Sekolah Menengah Kejuruan dan Satuan Pendidikan Sekolah Luar Biasa merupakan kewenangan dan tanggung jawab dari Pemerintah Provinsi melalui Dinas Pendidikan. Pelaksanaan SPMB pada Tahun Ajaran 2026/2027 perlu dipersiapkan dengan matang yang dilaksanakan secara objektif, transparan, akuntabel, berkeadilan, dan tanpa diskriminasi, serta mempunyai filosofi pendidikan bermutu untuk semua, inklusi sosial, integrasi sosial, dan kohesivitas sosial.

Jalur Pendaftaran SPMB Jenjang SMA Tahun Ajaran 2026/2027 meliputi jalur domisili, jalur afirmasi, jalur prestasi, dan/atau jalur mutasi orang tua/wali. Jalur Domisili adalah jalur dalam penerimaan Murid baru yang diperuntukkan bagi calon Murid yang berdomisili di dalam wilayah rayon yang ditetapkan oleh Pemerintah Daerah. Jalur Afirmasi adalah jalur dalam penerimaan Murid baru yang diperuntukkan bagi calon Murid yang berasal dari keluarga ekonomi tidak mampu dan calon Murid penyandang disabilitas. Jalur Prestasi adalah jalur dalam penerimaan Murid baru yang diperuntukkan bagi calon Murid yang memiliki prestasi di bidang akademik dan/atau nonakademik. Jalur Mutasi adalah jalur dalam penerimaan Murid baru yang diperuntukkan bagi calon Murid yang berpindah domisili karena perpindahan tugas dari orang tua/wali dan bagi anak guru yang mendaftar di satuan pendidikan tempat orang tua mengajar.

Mekanisme yang digunakan pada SPMB Tahun Ajaran 2026/2027 adalah dengan moda dalam jaringan (daring) secara penuh kecuali beberapa Satuan Pendidikan dilaksanakan secara luar jaringan (luring).

Oleh karena itu, agar pelaksanaan SPMB tahun ajaran 2026/2027 dapat dilaksanakan dengan baik dan lancar secara objektif, transparan, akuntabel, berkeadilan, dan tidak menimbulkan penafsiran yang berbeda atas beberapa pengaturan serta mendapatkan penjelasan lebih teknis sehubungan dengan Peraturan Menteri Pendidikan Dasar dan Menengah Republik Indonesia nomor 3 tahun 2025 tentang Sistem Penerimaan Murid Baru, maka dalam pelaksanaan SPMB Tahun Ajaran 2026/2027 melalui Dinas Pendidikan Provinsi Sulawesi Tenggara perlu menyusun Petunjuk Teknis Pelaksanaan Sistem Penerimaan Murid Baru (SPMB) Satuan Pendidikan Sekolah Menengah Atas, Satuan Pendidikan Sekolah Menengah Kejuruan dan Satuan Pendidikan Sekolah Luar Biasa Provinsi Sulawesi Tenggara Tahun Ajaran 2026/2027 yang selanjutnya disingkat Juknis SPMB.

B. DASAR PELAKSANAAN

1. Undang-Undang Nomor 20 Tahun 2003 tentang Sistem Pendidikan Nasional (Lembaran Negara Republik Indonesia Tahun 2003 Nomor 78, Tambahan Lembaran Negara Republik Indonesia Nomor 4301);
2. Undang-Undang Nomor 23 Tahun 2014 tentang Pemerintahan Daerah (Lembaran Negara Republik Indonesia Tahun 2014 Nomor 244, Tambahan Lembaran Negara Republik Indonesia Nomor 5587)

sebagaimana telah diubah beberapa kali, terakhir dengan Undang-Undang Nomor 1 Tahun 2026 tentang Penyesuaian Pidana (Lembaran Negara Republik Indonesia Tahun 2026 Nomor 1, Tambahan Lembaran Negara Republik Indonesia Nomor 7153);

3. Undang-Undang Nomor 7 Tahun 2022 tentang Provinsi Sulawesi Tenggara (lembaran Negara Republik Indonesia Tahun 2022 Nomor 67, Tambahan Lembaran Negara Republik Indonesia Nomor 6778);
4. Peraturan Presiden Nomor 188 Tahun 2024 tentang Kementerian Pendidikan Dasar dan Menengah (Lembaran Negara Republik Indonesia Tahun 2024 Nomor 385);
5. Peraturan Menteri Pendidikan dan Kebudayaan Nomor 32 Tahun 2018 tentang Standar Teknis Pelayanan Minimal Pendidikan (Berita Negara Republik Indonesia Tahun 2018 Nomor 1687);
6. Peraturan Menteri Pendidikan Dasar dan Menengah Nomor 3 Tahun 2025 tentang Sistem Penerimaan Murid Baru (Berita Negara Republik Indonesia Tahun 2025 Nomor 134);
7. Peraturan Menteri Pendidikan Dasar Dan Menengah Nomor 26 Tahun 2025 tentang Standar Pengelolaan pada Pendidikan Anak Usia Dini, Jenjang Pendidikan Dasar, dan Jenjang Pendidikan Menengah (Berita Negara Republik Indonesia Tahun 2025 Nomor 1079);
8. Peraturan Daerah Provinsi Sulawesi Tenggara Nomor 10 Tahun 2016 tentang Pengelolaan dan Penyelenggaraan Pendidikan Provinsi Sulawesi Tenggara (Lembaran Daerah Provinsi Sulawesi Tenggara Tahun 2016 Nomor 10 Tambahan Lembaran Daerah Provinsi Sulawesi Tenggara Nomor 10).

C. KETENTUAN UMUM

Dalam Petunjuk Teknis ini yang dimaksud dengan:

1. Daerah adalah Provinsi Sulawesi Tenggara;
2. Pemerintah Daerah adalah Kepala Daerah sebagai unsur penyelenggara Pemerintah Daerah yang memimpin pelaksanaan urusan pemerintahan yang menjadi kewenangan daerah otonom;
3. Gubernur adalah Gubernur Sulawesi Tenggara;
4. Dinas Pendidikan dan Kebudayaan adalah Dinas yang menyelenggarakan urusan pemerintahan di bidang Pendidikan dan Kebudayaan Provinsi Sulawesi Tenggara;

5. Dinas Kependudukan dan Pencatatan Sipil yang selanjutnya disebut Dinas Dukcapil, adalah organisasi perangkat daerah yang menyelenggarakan urusan pemerintahan di bidang kependudukan dan pencatatan sipil di daerah sesuai kewenangannya;
6. Dinas Sosial adalah organisasi perangkat daerah yang menyelenggarakan urusan pemerintahan di bidang sosial di daerah sesuai kewenangannya;
7. Kepala Dinas adalah Kepala Dinas yang menyelenggarakan urusan pemerintahan di bidang Pendidikan dan Kebudayaan Provinsi Sulawesi Tenggara;
8. Sistem Penerimaan Murid Baru yang selanjutnya disingkat SPMB adalah keseluruhan rangkaian komponen penerimaan murid yang saling berkaitan dalam mewujudkan layanan pendidikan yang bermutu bagi semua;
9. Satuan Pendidikan adalah kelompok layanan pendidikan yang menyelenggarakan pendidikan pada jalur formal, nonformal, dan informal pada setiap jenjang dan jenis pendidikan;
10. Satuan Pendidikan Negeri adalah satuan pendidikan yang diselenggarakan oleh Pemerintah atau Pemerintah Daerah;
11. Satuan Pendidikan Swasta adalah satuan pendidikan yang diselenggarakan oleh masyarakat;
12. Pendidikan Formal adalah jalur pendidikan terstruktur yang terdiri atas pendidikan dasar, pendidikan menengah, dan pendidikan tinggi;
13. Sekolah Menengah Atas yang selanjutnya disingkat SMA adalah salah satu bentuk satuan pendidikan formal yang menyelenggarakan pendidikan umum pada jenjang pendidikan menengah sebagai lanjutan dari SMP atau bentuk lain yang sederajat atau lanjutan dari hasil belajar yang diakui sama atau setara SMP;
14. Sekolah Menengah Kejuruan yang selanjutnya disingkat SMK adalah salah satu bentuk satuan pendidikan formal yang menyelenggarakan pendidikan kejuruan pada jenjang pendidikan menengah sebagai lanjutan dari SMP atau

bentuk lain yang sederajat atau lanjutan dari hasil belajar yang diakui sama atau setara SMP;

15. Aplikasi Data Pokok Pendidikan yang selanjutnya disingkat Aplikasi Dapodik adalah suatu aplikasi pendataan yang dikelola oleh Kementerian yang digunakan untuk mengumpulkan dan memeriksa data satuan pendidikan, murid, pendidik dan tenaga kependidikan, sumber daya pendidikan, substansi pendidikan, dan capaian pendidikan yang diperbaharui secara daring;
16. Sekolah Luar Biasa adalah lembaga pendidikan yang merupakan bagian terpadu dari sistem pendidikan nasional yang secara khusus diselenggarakan bagi peserta didik yang memiliki tingkat kesulitan dalam mengikuti proses pembelajaran karena adanya keterbatasan fisik atau mental, agar mereka dapat menggali dan mengembangkan potensi kecerdasan dan bakatnya;
17. Murid adalah anggota masyarakat yang berusaha mengembangkan potensi diri melalui proses pembelajaran yang tersedia pada jalur pendidikan formal meliputi SMA, SMK dan SLB;
18. Jalur Domisili adalah jalur dalam penerimaan Murid baru yang diperuntukkan bagi calon Murid yang berdomisili di dalam wilayah penerimaan Murid baru yang ditetapkan oleh Pemerintah Daerah;
19. Jalur Afirmasi adalah jalur dalam penerimaan Murid baru yang diperuntukkan bagi calon Murid yang berasal dari keluarga ekonomi tidak mampu dan calon murid penyandang disabilitas;
20. Jalur Prestasi adalah jalur dalam penerimaan Murid baru yang diperuntukkan bagi calon Murid yang memiliki prestasi di bidang akademik dan/atau non akademik;
21. Jalur Mutasi adalah jalur dalam penerimaan Murid baru yang diperuntukkan bagi calon Murid yang berpindah domisili karena perpindahan tugas dari orang tua/wali dan bagi anak guru yang mendaftar di satuan pendidikan tempat orang tua mengajar;

22. Calon Murid Baru yang selanjutnya disingkat CMB adalah murid yang akan mendaftar ke Sekolah Menengah Atas (SMA), Sekolah Menengah Kejuruan (SMK) dan Sekolah Luar Biasa (SLB);
23. Kepala Sekolah adalah Kepala Sekolah Menengah Atas (SMA), Kepala Sekolah Menengah Kejuruan (SMK) dan Kepala Sekolah Luar Biasa (SLB);
24. Satuan Pendidikan adalah Sekolah Menengah Atas (SMA), Sekolah Menengah Kejuruan (SMK) dan Sekolah Luar Biasa (SLB);
25. Rombongan Belajar adalah kelompok murid yang terdaftar pada satuan kelas dalam satu satuan pendidikan;
26. SPMB Online adalah Sistem Penerimaan Murid Baru yang menggunakan jaringan internet;
27. SPMB Offline adalah Sistem Penerimaan Murid Baru yang tidak menggunakan jaringan internet;
28. Anak guru adalah anak kandung dari guru yang bertugas pada satuan pendidikan tersebut;
29. Penyedia adalah penyedia jasa jaringan internet/Aplikasi dalam pelaksanaan SPMB.

D. TUJUAN

1. TUJUAN PELAKSANAAN SPMB

- (1) Memberi kesempatan seluas-luasnya bagi warga untuk sekolah di Satuan Pendidikan SMA/SMK/SLB yang berdomisili tidak jauh dari Satuan Pendidikan yang diinginkan agar memperoleh layanan pendidikan yang bermutu dan berkeadilan;
- (2) Memberi kesempatan kepada Murid dari keluarga ekonomi tidak mampu dan afirmasi pendidikan menengah, Murid yang mempunyai nilai akademik tinggi dari keluarga ekonomi tidak mampu, anak buruh dari keluarga ekonomi tidak mampu, dan penyandang disabilitas untuk memperoleh layanan pendidikan yang sebaik-baiknya;
- (3) Menjaring Murid baru berprestasi di bidang lomba akademik (sains, teknologi, riset; dan/atau inovasi), lomba non akademik (olahraga, seni budaya, keagamaan, dan kepramukaan), delegasi, organisasi siswa intra sekolah (ketua OSIS), dan penghafal kitab suci;
- (4) Menjaring Murid baru berprestasi di bidang nilai prestasi

akademik (nilai rapor);

- (5) Memberi kesempatan pada anak guru/tenaga kependidikan dan/atau anak orang tua/wali yang mutasi tugas untuk memperoleh layanan pendidikan yang sebaik- baiknya; dan
- (6) Memberi kesempatan Murid baru yang berkebutuhan khusus melalui pendidikan inklusi.

2. TUJUAN PENYUSUNAN JUKNIS SPMB

Tujuan penyusunan Juknis SPMB Satuan Pendidikan SMA, SMK dan SLB Provinsi Sulawesi Tenggara Tahun Ajaran 2026/2027 adalah:

- (1) Menjaga pelaksanaan SPMB Satuan Pendidikan SMA/SMK/SLB berjalan secara objektif, transparan, akuntabel, berkeadilan, dan tanpa diskriminasi sehingga mendorong peningkatan akses layanan pendidikan yang bermutu dan berkeadilan; dan
- (2) Memberikan panduan dan membangun persepsi yang sama kepada Kepala Satuan Pendidikan SMA/SMK/SLB, orang tua/wali, calon Murid baru, dan para pemangku kepentingan lainnya, agar pelaksanaan SPMB dapat berjalan lancar, efektif, dan efisien, serta menyelesaikan permasalahan yang timbul berkaitan dengan pelaksanaan SPMB.

II. PERENCANAAN SPMB

A. PENETAPAN DAYA TAMPUNG SATUAN PENDIDIKAN

1. Penghitungan kapasitas daya tampung Satuan Pendidikan berdasarkan:
 - a. ketersediaan daya tampung pada Satuan Pendidikan Negeri;
 - b. proyeksi jumlah calon Murid; dan
 - c. ketersediaan daya tampung pada Satuan Pendidikan Swasta dan Satuan Pendidikan yang diselenggarakan oleh kementerian lain.
2. Penetapan daya tampung Satuan Pendidikan SMA/SMK mempertimbangkan jumlah lulusan Satuan Pendidikan SMP/MTs atau bentuk lain yang sederajat di masing-masing wilayah rayon;
3. Dinas Pendidikan sesuai dengan kewenangannya berkordinasi dengan Kepala Cabang Dinas Pendidikan Wilayah dan Kepala Satuan Pendidikan membuat proyeksi kapasitas daya tampung pada setiap kelas 10 (sepuluh) Satuan Pendidikan SMA/SMK dilakukan dengan mempertimbangkan jumlah lulusan Satuan Pendidikan SMP/MTs atau bentuk lain yang sederajat berdasarkan data pada Dapodik dan Education Management Information System (EMIS) pada

- kementerian yang menyelenggarakan urusan pemerintahan di bidang agama melalui koordinasi dengan Pusdatin;
4. Penghitungan daya tampung kelas 10 (sepuluh) pada Satuan Pendidikan SMA/SMK untuk SPMB dilakukan dengan:
 - a. menghitung jumlah ruang kelas 10 (sepuluh) berdasarkan Dapodik; dan
 - b. mengalikan jumlah ruang kelas sebagaimana dimaksud dalam huruf a dengan jumlah maksimal Murid per rombongan belajar sesuai dengan standar pengelolaan.
 5. Dalam hal daya tampung Satuan Pendidikan yang diselenggarakan Pemerintah Daerah tidak mencukupi, Pemerintah Daerah wajib memperhatikan ketersediaan daya tampung pada Satuan Pendidikan Swasta dan Satuan Pendidikan yang diselenggarakan oleh kementerian lain pada setiap kabupaten/kota;
 6. Penyusunan kondisi daya tampung pada Satuan Pendidikan SMA/SMK, Kepala Kantor Cabang Dinas Pendidikan dan Kepala satuan pendidikan dapat berkoordinasi dengan Pemerintah Daerah kabupaten/kota yang berada dalam wilayah yang sama untuk memperoleh data jumlah potensi lulusan kelas 9 Satuan Pendidikan SMP/MTs atau bentuk lain yang sederajat;
 7. Ketentuan Jumlah Murid per Rombongan Belajar
 - 1) Kondisi Normal

Sesuai dengan Peraturan Menteri Pendidikan dasar dan Menengah Republik Indonesia Nomor 26 Tahun 2025 tentang Standar Pengelolaan Pada Pendidikan Anak Usia Dini, Jenjang Pendidikan Dasar, dan Jenjang Pendidikan Menengah, pasal 8 ayat (2): Jumlah Jumlah Murid per rombongan belajar ditetapkan dengan ketentuan paling banyak, huruf f: 36 (tiga puluh enam) Peserta Didik untuk Satuan Pendidikan sekolah menengah atas/madrasah aliyah/Satuan Pendidikan sekolah menengah kejuruan/madrasah aliyah kejuruan; huruf g: 5 (lima) Peserta Didik untuk sekolah dasar luar biasa; dan huruf h: 8 (delapan) Peserta Didik untuk sekolah menengah pertama luar biasa dan sekolah menengah atas luar biasa;
 - 2) Kondisi Pengecualian

Sesuai dengan Peraturan Menteri Pendidikan dasar dan Menengah Republik Indonesia Nomor 26 Tahun 2025 tentang Standar Pengelolaan Pada Pendidikan Anak Usia Dini, Jenjang Pendidikan Dasar, dan Jenjang Pendidikan Menengah, pasal 8 ayat (4):

Satuan anggaran Pendidikan penyelenggaraan dapat melebihi Satuan ketentuan sebagaimana dimaksud pada ayat (2) dengan ketentuan sebagai berikut: a. berada pada wilayah dengan keterbatasan jumlah Satuan Pendidikan berstatus negeri dan swasta yang dapat diakses oleh Murid; dan b. memiliki keterbatasan pendidik sesuai dengan kebutuhan kurikulum dan pembelajaran dan/atau keterbatasan ruang kelas yang memenuhi rasio luas ruang kelas per Murid sesuai dengan standar sarana dan prasarana, ayat (5) Penetapan Satuan Pendidikan dengan kondisi pengecualian sebagaimana dimaksud pada ayat (4) dilakukan oleh: a. organisasi perangkat daerah yang membidangi urusan pendidikan sesuai dengan kewenangannya setelah mendapatkan rekomendasi berdasarkan hasil verifikasi dan validasi oleh unit pelaksana teknis Kementerian di bidang penjaminan mutu pendidikan; atau b. Kementerian yang menangani urusan pemerintahan di bidang agama sesuai dengan kewenangannya, ayat (6) Satuan Pendidikan dengan kondisi pengecualian sebagaimana dimaksud pada ayat (4) melakukan pemenuhan ketentuan jumlah Murid per rombongan belajar paling lambat 2 (dua) tahun

8. Ketentuan Jumlah Rombongan Belajar Pada Satuan Pendidikan

1) Kondisi Normal

Sesuai dengan Peraturan Menteri Pendidikan dasar dan Menengah Republik Indonesia Nomor 26 Tahun 2025 tentang Standar Pengelolaan Pada Pendidikan Anak Usia Dini, Jenjang Pendidikan Dasar, dan Jenjang Pendidikan Menengah pasal 9 ayat (1) Jumlah rombongan belajar setiap satuan pendidikan ditetapkan dengan ketentuan sebagai berikut, huruf e: sekolah menengah atas/madrasah aliyah/sekolah menengah atas luar biasa berjumlah maksimal 36 (tiga puluh enam) rombongan belajar; huruf f: sekolah menengah kejuruan/madrasah aliyah kejuruan berjumlah maksimal 72 (tujuh puluh dua) rombongan belajar.

2) Kondisi Pengecualian

Sesuai dengan Peraturan Menteri Pendidikan dasar dan Menengah Republik Indonesia Nomor 26 Tahun 2025 tentang Standar Pengelolaan Pada Pendidikan Anak Usia Dini, Jenjang Pendidikan Dasar, dan Jenjang Pendidikan Menengah, pasal 9 ayat (3): Satuan Pendidikan dapat melebihi ketentuan sebagaimana dimaksud pada kondisi normal dengan ketentuan sebagai berikut:

a. memiliki kesesuaian jumlah ruang kelas dengan jumlah rombongan belajar dengan jumlah Murid per rombongan belajar sesuai ketentuan kondisi normal; b. memenuhi ketentuan standar sarana dan prasarana; c. memiliki jumlah pendidik yang memenuhi ketentuan standar pendidik sesuai dengan kebutuhan kurikulum dan pembelajaran; d. memiliki kapasitas anggaran sesuai dengan Standar Pembiayaan; dan e. mempertimbangkan keberadaan Satuan Pendidikan lain di sekitarnya, ayat (4) Penetapan Satuan Pendidikan dengan kondisi pengecualian sebagaimana dimaksud diatas dilakukan oleh: a. organisasi perangkat daerah yang membidangi urusan pendidikan sesuai dengan kewenangannya setelah mendapatkan rekomendasi berdasarkan hasil verifikasi dan validasi oleh unit pelaksana teknis Kementerian di bidang penjaminan mutu pendidikan.

9. Pemerintah Daerah melalui Dinas Pendidikan sesuai dengan kewenangan menyampaikan hasil penghitungan daya tampung kepada Kementerian melalui unit pelaksana teknis Kementerian yang membidangi penjaminan mutu pendidikan.

B. METODE PENETAPAN WILAYAH PENERIMAAN MURID BARU DAN SIMULASI PENGHITUNGAN DAYA TAMPUNG SATUAN PENDIDIKAN

1. Metode Penetapan Wilayah Penerimaan Murid Baru

a. Pendekatan Wilayah Administratif

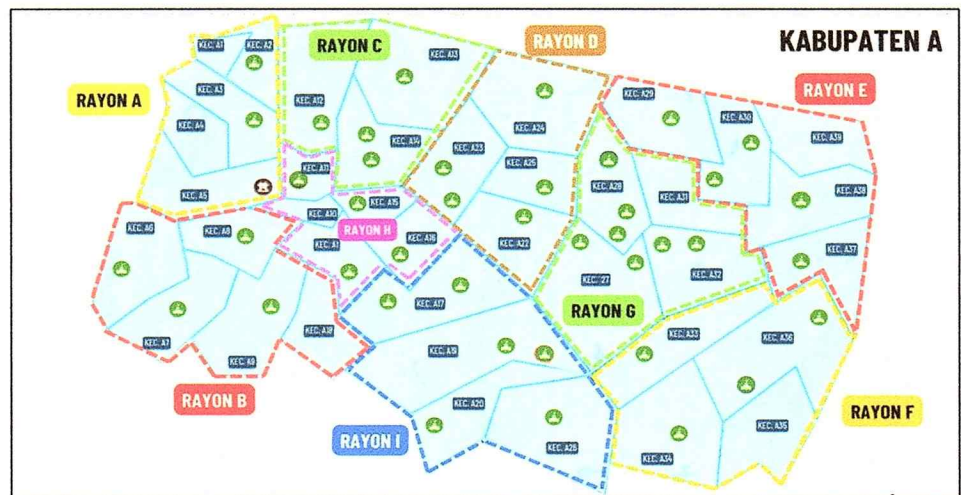
Pendekatan ini dapat digunakan Pemerintah Daerah dalam menetapkan wilayah penerimaan Murid baru dengan menentukan sejumlah wilayah administratif tertentu ke dalam 1 (satu) wilayah penerimaan Murid baru dengan terlebih dahulu memperhatikan:

- 1) kepadatan penduduk usia sekolah/lulusan tingkat sebelumnya; dan
- 2) akses ke Satuan Pendidikan.

(a) Contoh Penetapan Wilayah Penerimaan Murid Baru berdasarkan Administratif Terkecil Kelurahan

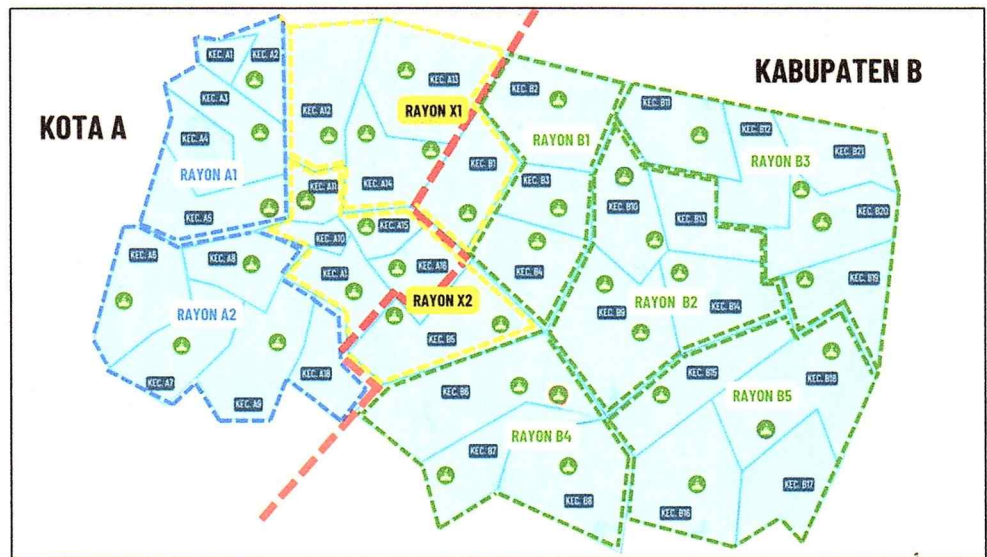
No	Nama Satuan Pendidikan	Wilayah Kecamatan	Wilayah Kelurahan
1	SMA Negeri 1	Kecamatan 1	Kelurahan A
			Kelurahan B
2	SMA Negeri 2	Kecamatan 2	Kelurahan C
3	SMA Negeri 3	Kecamatan 3	Kelurahan D
			Kelurahan E
			Kelurahan F

(b) Untuk memastikan setiap calon murid mendapatkan layanan pendidikan dapat dibuat penetapan rayonisasi wilayah penerimaan Murid baru berdasarkan kecamatan dalam 1 (satu) wilayah kabupaten/kota.



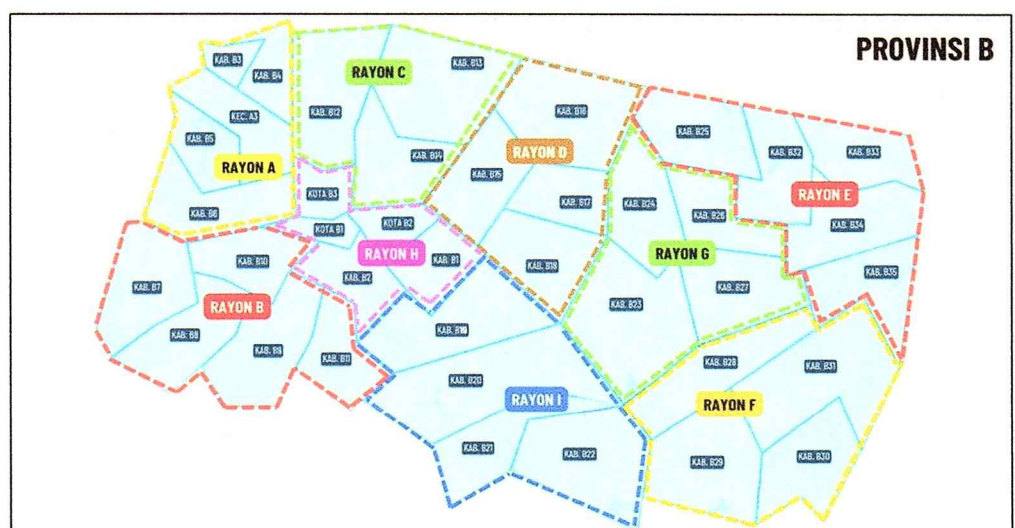
Pemerintah Daerah dapat menetapkan wilayah penerimaan Murid baru berupa beberapa rayon dalam 1 (satu) kabupaten/kota.

- (c) Contoh Penetapan Rayonisasi Wilayah Penerimaan Murid Baru Berdasarkan Kecamatan Lintas Kabupaten/Kota



Pemerintah Daerah dapat menetapkan wilayah Rayon X1 dan Rayon X2 sebagai wilayah penerimaan Murid baru meski secara administratif kedua rayon tersebut berada dalam 2 (dua) wilayah administratif yang berbeda (Kota A dan Kabupaten B). Metode ini dapat diimplementasikan baik dalam 1 (satu) provinsi (dalam kewenangan yang sama) atau dengan provinsi yang berbeda kewenangan melalui kerja sama antar Pemerintah Daerah.

- (d) Contoh Penetapan Rayonisasi Wilayah Penerimaan Murid Baru Berdasarkan Kabupaten/Kota dalam 1 (Satu) Provinsi



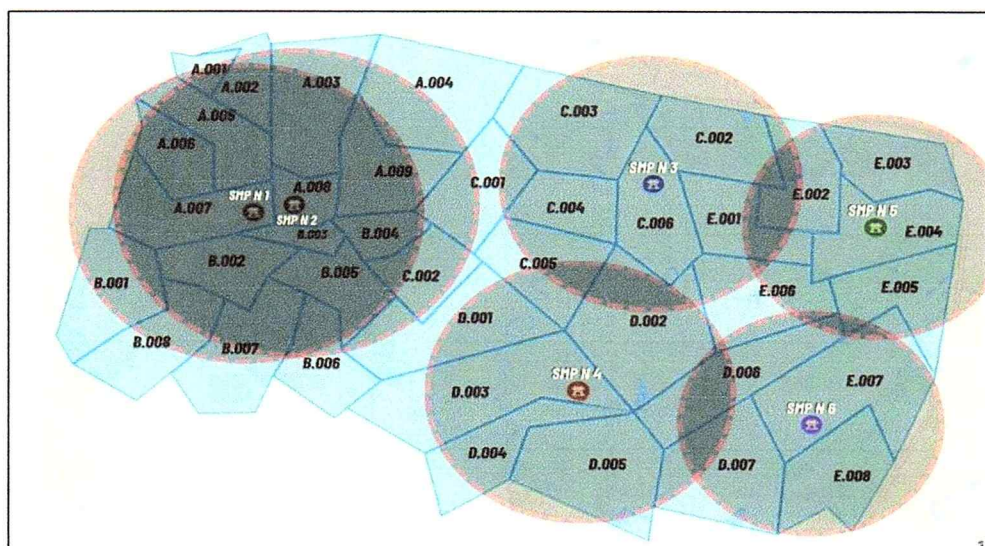
Pemerintah Daerah dapat menetapkan wilayah penerimaan Murid baru bagi SMA lintas kabupaten/kota dalam 1 (satu) provinsi.

b. Pendekatan Radius Satuan Pendidikan

Pendekatan ini menggunakan radius dalam jarak tertentu dimana Satuan Pendidikan sebagai episentrum wilayah penerimaan Murid baru. Jarak radius ditentukan oleh Pemerintah Daerah dengan memperhatikan:

1. kepadatan penduduk usia sekolah/lulusan tingkat sebelumnya; dan
2. akses ke Satuan Pendidikan, sehingga radius wilayah Satuan Pendidikan yang satu dapat berbeda dengan Satuan Pendidikan lainnya.

Contoh Pemetaan Wilayah Penerimaan Murid Baru di Kecamatan X



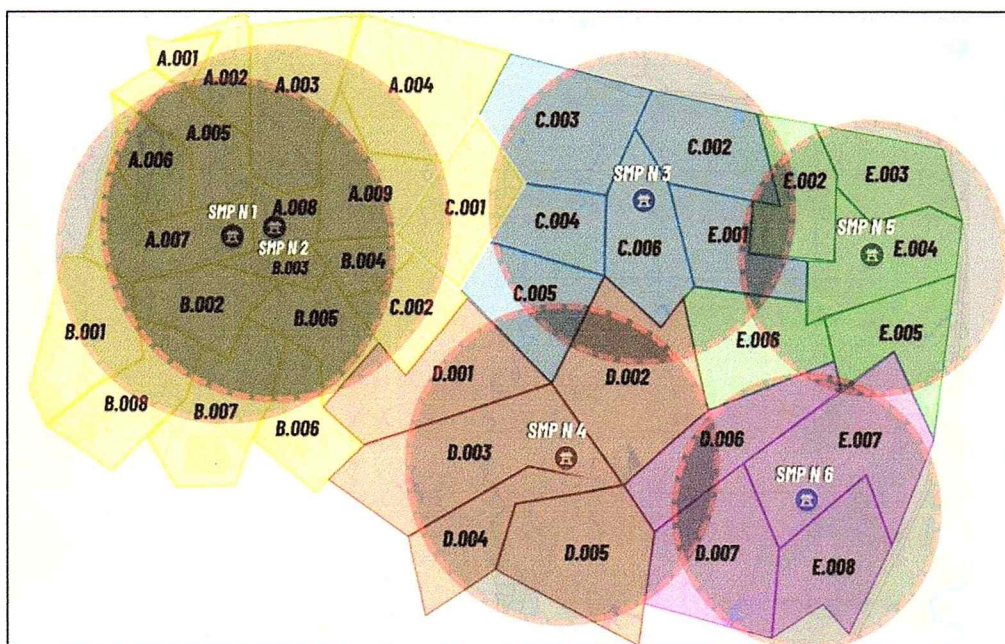
Keterangan:

Kelurahan	RW
Kelurahan A	001, 002, 003, 004, 005, 006, 007, 008, 009
Kelurahan B	001, 002, 003, 004, 005, 006, 007, 008
Kelurahan C	001, 002, 003, 004, 005, 006
Kelurahan D	001, 002, 003, 004, 005, 006, 007
Kelurahan E	001, 002, 003, 004, 005, 006, 007, 008

Setelah memperhatikan kepadatan penduduk usia sekolah/lulusan dan akses ke Satuan, Pemerintah Daerah menetapkan radius pada:

- (a) SMA N 1 = 4 km
- (b) SMA N 2 = 4 km
- (c) SMA N 3 = 3 km
- (d) SMA N 4 = 3 km
- € SMA N 5 = 2 km
- (f) SMA N 6 = 2 km

Untuk wilayah RW yang secara penuh atau sebagian besar masuk ke dalam radius wilayah penerimaan Murid baru SMA N X ditetapkan menjadi wilayah penerimaan Murid baru SMA Negeri X. Sedangkan untuk RW yang wilayahnya hanya sebagian kecil masuk ke dalam radius wilayah penerimaan Murid baru SMA Negeri X akan masuk ke wilayah wilayah penerimaan Murid baru SMA lainnya (yang irisan radiusnya lebih besar). Sehingga hasil pemetaan wilayah penerimaan Murid baru di wilayah Kecamatan X sebagai berikut:



Wilayah penerimaan Murid baru	Wilayah Administratif		Satuan Pendidikan
	Kelurahan	RW	

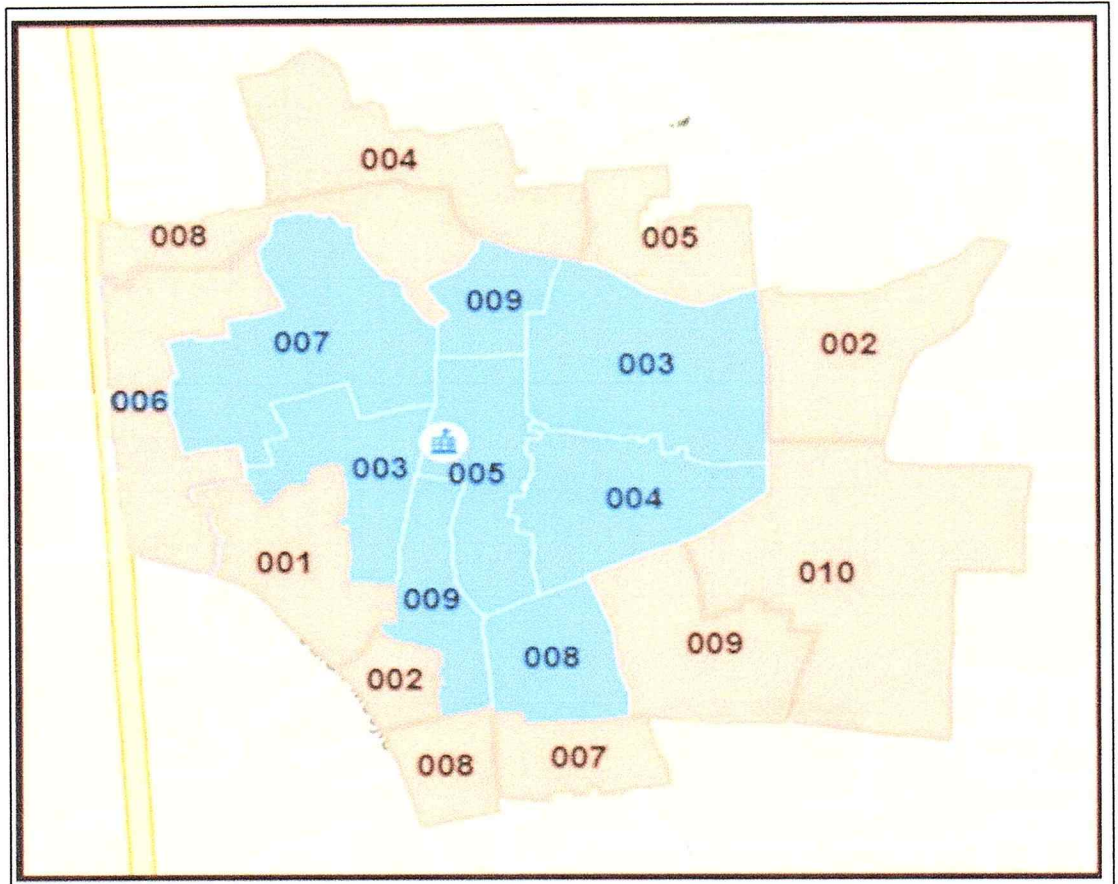
1 (Kuning)	Kelurahan A	001, 002, 003, 004, 005, 006, 007, 008, 009	- SMA N 1 - SMA N 2
	Kelurahan B	001, 002, 003, 004, 005, 006, 007, 008	
	Kelurahan C	001, 002	
2 (Biru)	Kelurahan C	002, 003, 004, 005, 006	SMA N 3
	Kelurahan E	001	
3 (Merah)	Kelurahan D	001, 002, 003, 004, 005	SMA N 4
4 (Hijau)	Kelurahan E	002, 003, 004, 005, 006	SMA N 5
5 (Ungu)	Kelurahan D	006, 007	SMA N 6
	Kelurahan E	007, 008	

c. Metode Lainnya

Pemerintah Daerah dapat menetapkan wilayah penerimaan Murid baru dengan metode yang sesuai dengan karakteristik wilayahnya.

Contoh:

Pemerintah Daerah dapat menetapkan wilayah RT yang berbatasan langsung dengan RT dimana Satuan Pendidikan berada sebagai 1 wilayah penerimaan Murid baru.



2. Simulasi Penghitungan Daya Tampung Satuan Pendidikan

a. Penghitungan daya tampung kelas 1 (satu), kelas 10 (sepuluh) pada Satuan Pendidikan Negeri untuk penerimaan Murid baru dilakukan dengan:

- 1) menghitung jumlah ruang kelas 1(satu) kelas 10 (sepuluh) berdasarkan Dapodik; dan
- 2) mengalikan jumlah ruang kelas sebagaimana dimaksud dalam angka 1 dengan jumlah maksimal murid per rombongan belajar sesuai dengan standar pengelola.

Rumus Penghitungan Daya Tampung SPMB Kelas 10

$$\text{Daya Tampung} = \text{Jumlah Ruang Kelas} \times 36 \text{ Murid}$$

Ilustrasi:

Provinsi Z memiliki 33 SMA Negeri dengan total ruang kelas 10 (sepuluh) sebanyak 160, maka perhitungan daya tampungnya adalah sebagai berikut:

$$\begin{aligned} \text{Daya Tampung Kelas 10} &= 160 \times 36 \\ &= 5.760 \end{aligned}$$

- b. Kondisi daya tampung Satuan Pendidikan diperoleh dengan hasil penghitungan daya tampung dikurangi hasil penghitungan jumlah anak usia sekolah dan/atau lulusan tingkat satuan pendidikan sebelumnya.

Rumus Penghitungan Kondisi Daya
Tampung Kelas 10
*Kondisi Daya Tampung = Daya Tampung Kelas 10 -
Lulusan SMP/ sederajat*

Kelas 10

Ilustrasi:
Kabupaten Z memiliki:

- lulusan SMP/ sederajat sebanyak 7.535;
- daya tampung Murid SMA Negeri kelas 10 sebanyak 5.760.

Perhitungan kondisi daya tampung Satuan Pendidikan Negeri sebagai berikut:

Kondisi daya tampung kelas 10
= 5.760 – 7.535
= -1.775

Kondisi ini menunjukkan bahwa daya tampung SMA Negeri yang diselenggarakan pada Kabupaten Z tidak mencukupi.

- c. Dalam hal daya tampung Satuan Pendidikan yang diselenggarakan Pemerintah Daerah tidak mencukupi, Pemerintah Daerah wajib memperhatikan ketersediaan daya tampung pada Satuan Pendidikan Swasta dan Satuan Pendidikan yang diselenggarakan oleh kementerian lain pada setiap kabupaten/kota.

Ilustrasi Kondisi Daya Tampung SMA

Kabupaten Z memiliki:

- Jumlah lulusan SMP/ sederajat sebanyak 5.432;
- Daya tampung Murid SMA Negeri kelas 10 sebanyak 4.252;
- 4 SMA Swasta dengan total ruang kelas 10 sebanyak 40 sehingga diperoleh daya tampung SMA Swasta sebesar $40 \times 36 = 1.440$;
- Total daya tampung Murid SMA Negeri dan Swasta kelas 10 sebanyak 5.692.

Perhitungan kondisi daya tampung Satuan Pendidikan Negeri dan Satuan Pendidikan Swasta sebagai berikut:

$$\begin{aligned} \text{Kondisi daya tampung kelas 10} &= 5.692 - 5.432 \\ &= 260 \end{aligned}$$

Kondisi ini menunjukkan bahwa dengan melibatkan Satuan Pendidikan Negeri dan Satuan Pendidikan Swasta, kapasitas daya tampung SMA negeri dan swasta yang diselenggarakan pada Kabupaten Z mencukupi.

C. PENYUSUNAN PETUNJUK TEKNIS

1. Pemerintah Daerah melalui Dinas Pendidikan dan Kebudayaan Provinsi Sulawesi Tenggara sesuai dengan kewenangannya menetapkan petunjuk teknis pelaksanaan SPMB paling lambat 2 (bulan) bulan sebelum pengumuman pendaftaran SPMB dengan berpedoman pada Peraturan Menteri Pendidikan Dasar dan Menengah Republik Indonesia Nomor 3 Tahun 2025 tentang Sistem Penerimaan Murid Baru.
2. Dalam menyusun petunjuk teknis pelaksanaan SPMB, Pemerintah Daerah melalui Dinas Pendidikan dan Kebudayaan Provinsi Sulawesi Tenggara mengikutsertakan BPMP.
3. Petunjuk teknis pelaksanaan SPMB Provinsi Sulawesi Tenggara tahun 2026 sebagaimana dimaksud dalam nomor 2 memuat:
 - (a) Pendahuluan
Terdiri dari latar belakang, dasar pelaksanaan, ketentuan umum, tujuan pelaksanaan SPMB, dan tujuan penyusunan Juknis SPMB.
 - (b) Perencanaan SPMB
Terdiri dari penetapan daya tampung Satuan Pendidikan, penetapan wilayah rayon, penyusunan petunjuk teknis, pelaksana SPMB, aplikasi SPMB online, dan sosialisasi pelaksanaan SPMB.
 - (c) Persyaratan SPMB
 - (d) Tahap dan Jalur Pendaftaran SPMB
Tahap pendaftaran SPMB, jalur pendaftaran SPMB terdiri dari jalur Domisili, jalur afirmasi, jalur prestasi, dan jalur mutasi orang tua/wali.
 - (e) Pelaksanaan SPMB
Tahap pelaksanaan terdiri dari pengumuman pendaftaran, tahap pra pendaftaran, tahap pelaksanaan pendaftaran, kriteria pemeringkatan, pengumuman dan cetak bukti penerimaan, dan tata cara daftar ulang.
 - (f) Pasca Pelaksanaan SPMB
Memuat integrasi data hasil SPMB pada Dapodik, pelaporan pelaksanaan SPMB.
 - (g) Pembinaan, Pengawasan dan Evaluasi;
 - (h) Sanksi; dan
 - (i) tata cara pelaporan pelaksanaan penerimaan Murid baru, termasuk laporan aduan melalui kanal pelaporan/pengaduan.

4. Kanal pelaporan/pengaduan sebagaimana dimaksud dalam angka 3 huruf i disediakan dan diinformasikan oleh Satuan Pendidikan melalui papan pengumuman di Satuan Pendidikan atau media lain yang mudah diakses oleh masyarakat.

D. KEPANITIAAN

1. Pelaksanaan SPMB dibentuk panitia di tingkat provinsi selaku koordinator dan tingkat satuan pendidikan selaku pelaksana.
2. Panitia tingkat provinsi dibentuk oleh Gubernur, dengan susunan panitia:

Pengarah	:	Gubernur/Wakil Gubernur Sulawesi Tenggara
Wakil Pengarah	:	Sekretaris Daerah
Penanggung Jawab	:	Kepala Dinas Pendidikan dan Kebudayaan Provinsi Sulawesi Tenggara
Koordinator SPMB Jenjang SMA	:	Kepala Bidang Pembinaan SMA
Koordinator SPMB Jenjang SMK	:	Kepala Bidang Pembinaan SMK/PK- LK
Sekretaris/Penanggung Jawab Teknis	:	Sekretaris Dinas Pendidikan dan Kebudayaan Provinsi Sulawesi Tenggara
Koordinasi/ Pembantu Umum	:	a. Kadis Kependudukan dan Catatan Sipil Provinsi Sulawesi Tenggara b. Kepala Biro Hukum Setda Provinsi Sulawesi Tenggara c. Kepala Dinas Kominfo (Komdigi) Provinsi Sulawesi Tenggara d. Kepala Dinas Sosial Provinsi Sulawesi Tenggara e. Kepala BPMP Provinsi Sulawesi Tenggara f. Korwas SMA/SMK/PK-LK Provinsi Sulawesi Tenggara

Seksi (dengan jumlah keanggotaan sesuai kebutuhan)

- Seksi Pendataan
- Seksi Pelayanan Informasi
- Seksi Pengendalian
- Seksi Layanan Pengaduan
- Seksi Layanan Sistem Aplikasi
- Sekretariat

3. Panitia tingkat satuan pendidikan dibentuk oleh Kepala Satuan Pendidikan dengan susunan kepanitiaan:

1. Pengarah : Kepala Cabang Dinas Kab/Kota Se-Sultra
2. Penanggungjawab : Kepala Satuan Pendidikan
3. Ketua : Guru/Wakasek
4. Sekretaris : Guru/Wakasek
5. Seksi (dengan jumlah keanggotaan sesuai kebutuhan)
 - Seksi Pendataan
 - Seksi Pelayanan Informasi
 - Seksi Layanan Pengaduan
 - Sekretariat

(Susunan kepanitiaan pada tingkat satuan pendidikan dapat disesuaikan dengan kebutuhan masing-masing satuan pendidikan).

4. Tugas Panitia

a. Ruang lingkup tugas panitia tingkat provinsi

- (1) Mengkoordinasikan kegiatan penyelenggaraan SPMB satuan pendidikan di tingkat Provinsi;
- (2) Menyusun dan menyiapkan regulasi yang dijadikan pedoman dalam SPMB;
- (3) Mensosialisasi ketentuan pelaksanaan SPMB SMA, SMK dan SLB;
- (4) Merumuskan dan menetapkan jadwal SPMB;
- (5) Membantu memfasilitasi pelayanan akses informasi pada masyarakat;
- (6) Mengkoordinasikan penanganan pengaduan tentang SPMB;
- (7) Membiayai sewa aplikasi SPMB dengan pihak penyedia jasa;
- (8) Melakukan monitoring penyelenggaraan SPMB.
- (9) Membuat laporan penyelenggaraan Penerimaan Murid Baru kepada Menteri Pendidikan Dasar dan Menengah c.q. Kepala BPMP Provinsi Sulawesi Tenggara.

b. Ruang lingkup tugas panitia tingkat satuan pendidikan:

- (1) Melakukan sosialisasi tentang persyaratan, kuota, tahapan serta jadwal SPMB pada satuan pendidikan masing-masing;
- (2) Menyediakan loket/ruang verifikasi dokumen dan perangkat pendaftaran;
- (3) Memverifikasi keabsahan dokumen pendaftaran dengan menerapkan Protokol Kesehatan;
- (4) Mencatat dan memberikan tanda bukti verifikasi dokumen;

- (5) Melaksanakan tes khusus (bagi SMK) dan menyampaikan hasil tes kepada pihak penyedia aplikasi SPMB;
- (6) Menerima daftar data calon murid yang mendaftar dari aplikasi SPMB;
- (7) Menetapkan dan mengumumkan murid yang diterima berdasarkan hasil proses komputersisasi;
- (8) Menerima daftar ulang calon murid yang diterima dengan menerapkan Protokol Kesehatan;
- (9) Memberikan pelayanan informasi dan penanganan pengaduan;
- (10) Membuat laporan penyelenggaraan Penerimaan Murid Baru kepada Kepala Dinas Pendidikan dan Kebudayaan Provinsi Sulawesi Tenggara;

E. APLIKASI SPMB

- a. Pemerintah Daerah harus menyediakan sistem aplikasi SPMB online dengan anggaran yang bersumber dari anggaran pendapatan dan belanja daerah.
- b. Penyediaan sistem aplikasi SPMB online sebagaimana dimaksud pada huruf a didukung dengan sumber daya:
 - (1) Jaringan listrik;
 - (2) Jaringan internet;
 - (3) ketersediaan perangkat keras di Satuan Pendidikan; dan
 - (4) kemampuan sumber daya manusia/operator di Satuan Pendidikan.
- c. Pemerintah Daerah menetapkan pelaksanaan SPMB luring bagi Satuan Pendidikan yang tidak memiliki sumber daya sebagaimana dimaksud pada huruf b.
- d. Pemerintah Daerah harus memastikan data pada sistem aplikasi SPMB telah terintegrasi paling sedikit dengan data pada:
 - (1) Dapodik dari Kemendibudristek;
 - (2) EMIS dari kementerian yang menyelenggarakan urusan pemerintahan di bidang agama;
 - (3) Data Terpadu Kesejahteraan Sosial (DTKS) dari kementerian yang menyelenggarakan urusan pemerintahan di bidang sosial atau DTSEN dari lembaga yang menyelenggarakan urusan pemerintahan di bidang statistik; dan
 - (4) data kependudukan dari direktorat jenderal yang membidangi kependudukan dan pencatatan sipil pada kementerian yang menyelenggarakan urusan pemerintahan di bidang dalam negeri.

- e. Dinas Pendidikan dapat mengajukan permohonan kepada Pusdatin untuk mendapatkan data awal Murid dalam pelaksanaan SPMB.
- f. Pemerintah Daerah untuk memperoleh data calon Murid baru yang berasal dari luar wilayah administrasinya dapat:
 - (1) menggunakan Application Programming Interface (API) dari Pusdatin Kementerian; atau
 - (2) berkoordinasi dengan Pemerintah Daerah asal calon Murid.

F. SOSIALISASI PELAKSANAAN SPMB

- a. Dinas Pendidikan paling sedikit melakukan sosialisasi kepada:
 - (1) Kepala Cabang Dinas Pendidikan Wilayah;
 - (2) Satuan Pendidikan, termasuk operator Satuan Pendidikan;
 - (3) Musyawarah Kerja Kepala Satuan Pendidikan (MKKSP);
 - (4) Musyawarah Kerja Pendamping Satuan Pendidikan (MKPSP);
 - (5) Dewan Pendidikan Provinsi;
 - (6) Kantor wilayah/kantor kementerian yang menyelenggarakan urusan pemerintahan di bidang agama; dan/atau
 - (7) Orang tua/wali calon Murid baru.
- b. Satuan Pendidikan paling sedikit melakukan sosialisasi kepada:
 - (1) orang tua/wali calon Murid baru; dan
 - (2) calon Murid baru
- c. Sosialisasi SPMB yang dilakukan oleh Dinas Pendidikan dan Satuan Pendidikan paling sedikit meliputi:
 - (1) Peraturan Menteri Pendidikan Dasar dan Menengah Republik Indonesia 3 Tahun 2025 tentang Sistem Penerimaan Murid Baru;
 - (2) Penetapan wilayah rayon;
 - (3) Penetapan daya tampung;
 - (4) Petunjuk Teknis SPMB;
 - (5) Aplikasi SPMB online; dan
 - (6) Hal-hal yang dilarang untuk dilakukan oleh orang tua/wali Murid dan Panitia SPMB.
- d. Sosialisasi aplikasi SPMB online sebagaimana dimaksud pada huruf c termasuk simulasi pendaftaran SPMB online.
- e. Sosialisasi SPMB oleh Dinas Pendidikan dan Satuan Pendidikan dilaksanakan mulai bulan Januari 2026 sampai dengan bulan Mei tahun 2026.
- f. Sosialisasi SPMB dapat dilakukan melalui:

- (1) bimbingan teknis;
- (2) pertemuan komite Satuan Pendidikan;
- (3) forum MKKSP;
- (4) forum organisasi pendidikan;
- (5) penyampaian surat;
- (6) media sosial milik Pemerintah Daerah;
- (7) media sosial milik Satuan Pendidikan;
- (8) papan pengumuman di Satuan Pendidikan;
- (9) media massa setempat; dan/atau
- (10) kanal informasi lain yang dapat diakses dengan mudah oleh masyarakat.

III. PELAKSANAAN SPMB

Satuan Pendidikan SMA, SMK dan SLB yang terjangkau jaringan (Daring) melakukan Sistem Penerimaan Murid Baru secara *online* sedangkan satuan pendidikan SMA, SMK dan SLB yang tidak terjangkau jaringan (Luring) melaksanakan Sistem Penerimaan Murid Baru secara Offline;

Sistem Penerimaan Murid Baru diselenggarakan oleh setiap satuan pendidikan SMA, SMK dan SLB di Provinsi Sulawesi Tenggara berdasarkan manajemen berbasis sekolah yang dikoordinasikan oleh Dinas Pendidikan dan Kebudayaan Provinsi Sulawesi Tenggara.

A. PERSYARATAN PENERIMAAN MURID BARU

1. Calon Murid harus memenuhi persyaratan penerimaan Murid baru.
2. Persyaratan penerimaan Murid baru sebagaimana dimaksud pada angka (1) terdiri atas:
 - a. persyaratan umum; dan
 - b. persyaratan khusus.
3. Persyaratan umum bagi calon Murid pada kelas 10 (sepuluh) SMA dan SMK harus memenuhi ketentuan sebagai berikut:
 - a. berusia paling tinggi 21 (dua puluh satu) tahun pada tanggal 1 Juli tahun berjalan; dan
 - b. telah menyelesaikan SMP atau bentuk lain yang sederajat.
4. SMK dengan bidang keahlian, program keahlian, atau kompetensi keahlian tertentu dapat menetapkan tambahan persyaratan dalam penerimaan Murid baru kelas 10 (sepuluh) SMK;
5. Persyaratan usia sebagaimana dimaksud dalam angka (3)

huruf a dibuktikan dengan:

- a. akta kelahiran; atau
 - b. surat keterangan lahir yang dikeluarkan oleh pihak yang berwenang dan legalisasi oleh lurah/kepala desa atau pejabat setempat lain yang berwenang sesuai dengan domisili calon Murid.
6. Persyaratan telah menyelesaikan Satuan Pendidikan pada jenjang sebelumnya sebagaimana dimaksud dalam angka (3) huruf b dibuktikan dengan:
- a. ijazah; atau
 - b. surat keterangan lulus.
7. Persyaratan usia sebagaimana dimaksud dalam angka (3) huruf a dikecualikan untuk calon Murid:
- a. penyandang disabilitas;
 - b. pada Satuan Pendidikan yang menyelenggarakan pendidikan khusus;
 - c. pada Satuan Pendidikan yang menyelenggarakan pendidikan layanan khusus; dan/atau
 - d. pada Satuan Pendidikan yang berada di daerah tertinggal, terdepan, dan terluar.
8. Persyaratan khusus sebagaimana dimaksud dalam angka (2) sesuai dengan jalur penerimaan Murid baru akan diatur lebih lanjut dalam kriteria jalur penerimaan murid baru.

B. PROSEDUR DAN PERSYARATAN KHUSUS SPMB SMA

(KRITERIA JALUR PENERIMAAN MURID BARU)

a. Jalur Domisili;

Persyaratan khusus penerimaan murid baru sesuai dengan jalur penerimaan Murid baru yang dipilih calon Murid.

- (1) Persyaratan khusus bagi calon Murid yang melakukan pendaftaran pada Jalur Domisili harus memiliki kartu keluarga yang diterbitkan paling singkat 1 (satu) tahun sebelum tanggal pendaftaran penerimaan Murid baru.
- (2) Nama orang tua/wali calon Murid yang tercantum pada kartu keluarga harus sama dengan nama orang tua/wali yang tercantum pada rapor/ijazah jenjang sebelumnya, akta kelahiran, dan/atau kartu keluarga sebelumnya.
- (3) Dalam hal nama orang tua/wali calon Murid sebagaimana dimaksud pada angka (2) terdapat

perbedaan, kartu keluarga terbaru dapat digunakan jika orang tua/wali calon Murid:

- a. meninggal dunia;
 - b. bercerai; atau
 - c. kondisi lain yang ditetapkan oleh Pemerintah Daerah, sebelum tanggal penerbitan kartu keluarga terbaru.
- (4) Orang tua/wali calon Murid yang meninggal dunia sebagaimana dimaksud pada angka (3) huruf a atau bercerai sebagaimana dimaksud pada angka (3) huruf b dibuktikan dengan akta kematian atau akta cerai yang diterbitkan oleh instansi berwenang.
- (5) Dalam hal kartu keluarga sebagaimana dimaksud pada angka (1) tidak dimiliki oleh calon Murid karena keadaan tertentu, maka dapat diganti dengan surat keterangan domisili.
- (6) Keadaan tertentu sebagaimana dimaksud pada angka (5) meliputi:
- a. bencana alam; dan/atau
 - b. bencana sosial.
- (7) Surat keterangan domisili sebagaimana dimaksud pada angka (5) diterbitkan oleh pihak yang berwenang dan dilegalisasi oleh lurah/kepala desa atau pejabat setempat lain yang berwenang sesuai dengan domisili calon Murid.
- (8) Surat keterangan domisili memuat keterangan mengenai:
- a. calon Murid telah berdomisili paling singkat 1 (satu) tahun sejak diterbitkannya surat keterangan domisili; dan
 - b. jenis bencana yang dialami.
- (9) Dalam hal terjadi perubahan data kartu keluarga dalam kurun waktu kurang dari 1 (satu) tahun dan bukan karena perpindahan domisili, kartu keluarga dimaksud dapat digunakan sebagai dasar seleksi Jalur Domisili.
- (10) Perubahan data pada kartu keluarga bukan karena perpindahan domisili sebagaimana dimaksud pada angka (9) dapat berupa:
- a. penambahan anggota keluarga, selain calon Murid;
 - b. pengurangan anggota keluarga akibat meninggal

dunia atau pindah; atau

c. kartu keluarga baru akibat hilang atau rusak.

- (11) Dalam hal terdapat perubahan data pada kartu keluarga sebagaimana dimaksud pada angka (10) harus disertakan:
 - a. kartu keluarga yang lama bagi kartu keluarga yang mengalami perubahan data atau rusak; atau
 - b. surat keterangan kehilangan dari Kepolisian Negara Republik Indonesia apabila kartu keluarga hilang.
 - (12) Kepala Kantor Cabang Dinas Kabupaten/Kota bersama Satuan Pendidikan sesuai dengan kewenangan berkoordinasi dengan Dinas Dukcapil yang ada pada wilayah kerja masing-masing dalam melakukan verifikasi dan validasi data dalam kartu keluarga calon Murid.
 - (13) Sekolah memprioritaskan murid yang memiliki kartu keluarga atau surat keterangan domisili dalam satu wilayah kabupaten/kota yang sama dengan sekolah asal;
 - (14) Kuota jalur domisili minimal 30% (tiga puluh persen) dari total daya tampung sekolah;
 - (15) Calon murid hanya dapat memilih 1 (satu) jalur pendaftaran SPMB dalam 1 (satu) wilayah Domisili;
 - (16) Dalam hal calon Murid yang mendaftar melalui Jalur Domisili pada SMA melampaui jumlah kuota yang ditetapkan, penentuan penerimaan Murid dilakukan dengan urutan prioritas:
 - a. jarak tempat tinggal terdekat ke Satuan Pendidikan;
 - b. kemampuan akademik; dan
 - c. usia
 - (17) Selain melakukan pendaftaran SPMB melalui jalur domisili, calon murid dapat melakukan pendaftaran melalui jalur afirmasi atau jalur prestasi di luar wilayah domisilinya sepanjang memenuhi persyaratan.
- b. Jalur Afirmasi;
- (1) Jalur afirmasi diperuntukkan bagi calon murid baru:
 - a. berasal dari keluarga ekonomi tidak mampu; dan
 - b. penyandang disabilitas

- (2) Bukti keikutsertaan calon murid baru yang berasal dari keluarga ekonomi tidak mampu yang dapat digunakan antara lain:
 - a. Kartu Program Indonesia Pintar (PIP) yang diterbitkan oleh Kementerian dan terdata dalam Dapodik;
 - b. Kartu Peserta Program Keluarga Harapan (PKH) yang diterbitkan oleh kementerian yang menyelenggarakan urusan pemerintahan di bidang sosial dan terdata dalam DTKS Kementerian/Dinas Sosial/DTSEN BPS; atau
 - c. bukti keikutsertaan program penanganan keluarga tidak mampu lainnya yang diterbitkan oleh Pemerintah Pusat atau Pemerintah Daerah.
 - d. Data keluarga ekonomi tidak mampu tidak boleh menggunakan data Kartu Indonesia Sehat (KIS) dan Surat Keterangan Tidak Mampu (SKTM).
- (3) Bagi calon murid Penyandang Disabilitas dibuktikan dengan:
 - a. surat keterangan dari dokter dan/atau dokter spesialis;
 - b. surat keterangan dari psikolog; dan/atau
 - c. kartu Penyandang Disabilitas yang dikeluarkan oleh kementerian yang menyelenggarakan urusan pemerintahan di bidang sosial.
- (4) Murid yang melalui jalur afirmasi merupakan murid yang berdomisili di dalam dan di luar wilayah domisili sekolah yang bersangkutan;
- (5) Dalam hal calon murid yang mendaftar melalui jalur afirmasi melampaui jumlah kuota jalur afirmasi yang ditetapkan, maka penentuan peserta didik dilakukan dengan memprioritaskan jarak tempat tinggal calon murid yang terdekat dengan sekolah;
- (6) Murid baru yang berasal dari keluarga ekonomi tidak mampu sebagaimana dimaksud pada angka 1) huruf a wajib menyertakan :
 - a. bukti keikutsertaan murid dalam program penanganan keluarga tidak mampu dari Pemerintah Pusat atau Pemerintah Daerah;
 - b. surat pernyataan dari orang tua/wali murid yang menyatakan bersedia diproses secara hukum jika terbukti memalsukan bukti keikutsertaan dalam program penanganan keluarga tidak mampu;

- (7) Murid penyandang disabilitas dibuktikan dengan surat keterangan medis;
- (8) Dalam hal terdapat dugaan pemalsuan bukti keikutsertaan dalam program penanganan keluarga tidak mampu dari pemerintah pusat atau pemerintah daerah sebagaimana dimaksud pada angka 6) huruf (a) atau Surat Keterangan Medis sebagaimana dimaksud pada angka 7) maka satuan pendidikan bersama pemerintah daerah wajib melakukan verifikasi data di lapangan serta menindaklanjuti hasil verifikasi sesuai dengan ketentuan perundang-undangan;
- (9) Pemalsuan bukti keikutsertaan murid dalam program penanganan keluarga tidak mampu sebagaimana dimaksud pada angka 6) huruf (a) dan/atau Surat keterangan medis sebagaimana dimaksud pada angka 7) dikenai sanksi sesuai dengan ketentuan peraturan perundang undangan;
- (10) Calon murid pada jalur Afirmasi yang diterima adalah paling sedikit 30% (tiga puluh persen) dari total jumlah keseluruhan murid yang diterima. Dalam hal kuota Jalur Afirmasi tidak terpenuhi dialihkan ke jalur domisili.

c. Jalur prestasi;

- (1) Persyaratan khusus bagi calon Murid yang melakukan pendaftaran pada Jalur Prestasi harus memiliki prestasi yang telah divalidasi oleh Pemerintah Daerah yang melaksanakan SPMB atau dikurasi oleh Kementerian.
- (2) Prestasi sebagaimana dimaksud pada angka (1) terdiri atas:
 - a. prestasi akademik; dan/atau
 - b. prestasi non akademik.
- (3) Prestasi sebagaimana dimaksud dalam angka (2) dibuktikan dengan:
 - a. hasil tes kemampuan akademik dan rapor yang disertai dengan surat keterangan peringkat nilai rapor Murid dari Satuan Pendidikan asal (NR+NTKA/2);
 - b. sertifikat/piagam prestasi;
 - c. dokumen penetapan kepengurusan organisasi kesiswaan; dan/atau
 - d. dokumen lain terkait prestasi

- (4) Prestasi akademik sebagaimana dimaksud pada angka (2) huruf a dapat berupa:
 - a. nilai Tes Kemampuan Akademik (TKA) dan nilai rapor pada 5 (lima) semester terakhir; atau
 - b. prestasi di bidang sains, teknologi, riset, inovasi, dan/atau bidang akademik lainnya.
- (5) Prestasi nonakademik sebagaimana dimaksud pada angka (2) huruf b dapat berupa:
 - a. pengalaman kepengurusan sebagai ketua dalam organisasi siswa intra sekolah, organisasi kependuan dan majelis perwakilan kelas; atau
 - b. prestasi di bidang seni, budaya, bahasa, olahraga, dan/atau bidang nonakademik lainnya.
- (6) Ketentuan kurasi sebagaimana dimaksud pada angka (1) dikecualikan untuk nilai rapor sebagaimana dimaksud pada angka (3) huruf a dan pengalaman kepengurusan sebagai organisasi siswa intra sekolah, organisasi kependuan serta majelis perwakilan kelas di Satuan Pendidikan sebagaimana dimaksud pada angka (5) huruf a.
- (7) Dalam hal calon Murid yang mendaftar melalui Jalur Prestasi melampaui jumlah kuota yang ditetapkan oleh Pemerintah Daerah, penentuan penerimaan Murid dilakukan dengan mempertimbangkan urutan prioritas:
 - a. hasil pembobotan atas prestasi; dan
 - b. jarak tempat tinggal terdekat ke Satuan Pendidikan
- (8) Dalam hal prestasi sebagaimana dimaksud pada angka (1) belum divalidasi oleh Pemerintah Daerah atau dikurasi oleh Kementerian, pemangku kepentingan dapat mengajukan usulan kepada:
 - a. Pemerintah Daerah; atau
 - b. unit kerja di Kementerian yang membidangi talenta dan prestasi, sesuai kewenangan paling lambat dilakukan bulan April pada tahun berjalan.
- (9) Pemangku kepentingan sebagaimana dimaksud pada angka (8) terdiri atas:
 - a. calon Murid;
 - b. penyelenggara lomba;

- c. Satuan Pendidikan penyelenggara SPMB; dan
- d. pihak lain yang berkepentingan.

- (10) Bukti atas prestasi sebagaimana dimaksud pada ayat (1) diterbitkan paling lama 3 (tiga) tahun sebelum tanggal pendaftaran penerimaan Murid baru.
- (11) Kuota jalur prestasi yang diterima minimal 35% (tiga puluh lima persen) dari total jumlah keseluruhan murid yang diterima. Jika kuota jalur prestasi tidak terpenuhi maka dialihkan ke jalur domisili;
- (12) Jumlah sekolah pilihan maksimal 1 sekolah dengan satu jenis prestasi;
- (13) Bukti atas prestasi akademik dan nonakademik berlaku untuk prestasi individu dan beregu/kelompok.
- (14) Perhitungan nilai raport sebagai berikut:
Nilai rata-rata raport semester 1, 2, 3, 4, dan 5 pada mata pelajaran Bahasa Indonesia, Matematika, Bahasa Inggris, dan IPA ditetapkan sebagai berikut:

$$NR = \frac{\sum NRS}{5}$$

Catatan :

NR = Nilai Raport

$\sum NRS$ = Nilai Rerata Semester (1,2,3,4 dan 5) mata pelajaran Bahasa Indonesia, Matematika, Bahasa Inggris, dan IPA

5 = Lima Semester

$$NA = \frac{NR + NTKA}{2}$$

Catatan :

NA = Nilai Akhir

NR = Nilai Rapor

NTKA = Nilai Tes Kemampuan Akademik

2 = Pembagi

- (15) Jalur prestasi dibagi menjadi 4 (empat) yaitu :
 - a. Sebanyak 10% prestasi nilai TKA dan nilai rapor (nilai rata-rata mata pelajaran Bahasa Indonesia, Matematika, Bahasa Inggris, dan IPA semester 1, 2, 3, 4, dan 5);

- b. Sebanyak 5% prestasi pengalaman kepengurusan sebagai ketua dalam pengalaman kepengurusan sebagai organisasi siswa intra sekolah, organisasi kepanduan serta majelis perwakilan, Jika kuota tidak terpenuhi maka dialihkan ke prestasi nilai rapor;
 - c. Sebanyak 10% Prestasi Lomba Akademik. Prestasi lomba dimaksud dibuktikan dengan piagam/sertifikat dari kejuaraan/lomba/turnamen yang diselenggarakan lembaga resmi minimal tingkat kabupaten/kota, Jika kuota tidak terpenuhi maka dialihkan ke prestasi nilai;
 - d. Sebanyak 10% Prestasi Nonakademik. Prestasi lomba dimaksud dibuktikan dengan piagam/sertifikat dari kejuaraan/lomba/turnamen yang diselenggarakan lembaga resmi minimal tingkat kabupaten/kota, Jika kuota tidak terpenuhi maka dialihkan ke prestasi nilai rapor;
- (16) Bukti (Sertifikat/Piagam) atas prestasi akademik dan non akademik diterbitkan paling singkat 6 (enam) bulan dan paling lama 3 (tiga) tahun sejak tanggal pendaftaran SPMB;
- (17) Perhitungan prestasi lomba/penghargaan calon murid baru dilakukan dengan ketentuan sebagai berikut:
- a. Prestasi dinilai untuk setiap bukti sah yang ditunjukkan;
 - b. Satuan pendidikan melakukan verifikasi bukti prestasi calon murid baru yang masuk melalui jalur prestasi;
 - 1) Point untuk setiap prestasi yang dicapai diatur sebagai berikut:

NO	EVENT/ JENJANG	PERINGKAT /JUARA	POINT
1.	Internasional	I	76-100 Point
		II	Langsung
		III	Diterima
2.	Nasional	I	51-75 Point
		II	Langsung
		III	Diterima
3.	Provinsi	I	50 Point
		II	40 Point
		III	31 Point
4.	Kab/Kota	I	30 Point
		II	20 Point
		III	10 Point

- 2) Kategori penyelenggara:
Sertifikat/piagam yang dijadikan bukti prestasi berasal dari kejuaraan/lomba/invitasi/pemilihan/sayembara

yang di ikuti secara berjenjang/tidak berjenjang yang diselenggarakan oleh Lembaga/organisasi resmi, dengan penjelasan sebagai berikut:

- a) Kejuaraan/lomba/invitasi/pemilihan/sayembara tingkat kabupaten/kota diselenggarakan oleh instansi di tingkat kabupaten/kota atau organisasi/ lembaga yang ditetapkan sebagai agenda pemerintah kabupaten/kota atau organisasi/ lembaga sesuai dengan tugas pokok dan fungsi;
- b) Kejuaraan/lomba/invitasi/pemilihan/sayembara tingkat kabupaten/kota/provinsi diselenggarakan oleh instansi/induk organisasi/lembaga yang ditetapkan sebagai agenda pemerintah kabupaten/kota/ provinsi sesuai dengan tugas pokok dan fungsi;
- c) Kejuaraan/lomba/invitasi/pemilihan/sayembara tingkat nasional diselenggarakan oleh kementerian/ lembaga pemerintah non kementerian yang ditetapkan sebagai agenda nasional sesuai dengan tugas pokok dan fungsi;
- d) Kejuaraan/lomba/invitasi/pemilihan/sayembara tingkat internasional yang diakui oleh kementerian/ lembaga pemerintah non kementerian yang ditetapkan sebagai agenda internasional sesuai dengan tugas pokok dan fungsi;
- e) Kejuaraan sebagaimana tersebut huruf a) dicapai dalam kapasitas mewakili sekolah pada kejuaraan/lomba/invitasi/ pemilihan/sayembara di tingkat kabupaten/ kota;
- f) Kejuaraan sebagaimana tersebut huruf b) dicapai dalam kapasitas mewakili kabupaten/kota pada kejuaraan/lomba/invitasi/pemilihan/sayembara di tingkat provinsi;
- g) Kejuaraan sebagaimana tersebut huruf c) dicapai dalam kapasitas mewakili pemerintah provinsi pada kejuaraan/lomba/invitasi/pemilihan/sayembara di tingkat nasional;

- h) Kejuaraan sebagaimana tersebut huruf d) dicapai dalam kapasitasnya mewakili Pemerintah Republik Indonesia pada kejuaraan/lomba/invitasi/pemilihan/sayembara di tingkat inter nasional;
- 3) Untuk menghindari adanya piagam/sertifikat penghargaan kejuaraan palsu, perlu dilakukan penelitian dan pengesahan/legalisasi dengan ketentuan sebagai berikut:
 - a) Kejuaraan akademik tingkat kabupaten/kota, Provinsi, Nasional dan/atau Internasional pengesahan dilakukan oleh penyelenggara;
 - b) Kejuaraan non akademik tingkat kabupaten/kota, pengesahan dilakukan oleh induk organisasi yang bersangkutan di tingkat kabupaten/kota atau organisasi perangkat daerah yang membidangi di kabupaten/kota setempat;
 - d) Kejuaraan non akademik tingkat provinsi, nasional, dan internasional pengesahan dilakukan oleh induk organisasi yang bersangkutan di tingkat provinsi atau organisasi perangkat daerah yang membidangi di provinsi;
 - e) Satuan pendidikan diberi kewenangan dan diperbolehkan menguji calon murid sesuai piagam/sertifikat kejuaraan yang diperolehnya.
- d. Jalur perpindahan tugas orang tua/wali.
 - a. Persyaratan khusus pada Jalur Mutasi bagi calon Murid yang berpindah domisili karena tugas orang tua/wali harus memiliki:
 - 1) surat penugasan dari instansi, lembaga, atau perusahaan yang mempekerjakan orang tua/wali; dan
 - 2) surat keterangan pindah domisili orang tua/wali calon Murid yang diterbitkan oleh pejabat yang berwenang.
 - b. Persyaratan khusus pada Jalur Mutasi bagi calon Murid yang berasal dari anak guru harus memiliki:
 - 1) surat penugasan orang tua sebagai guru; dan
 - 2) kartu keluarga.

- c. Surat penugasan dari instansi, lembaga, atau perusahaan yang mempekerjakan orang tua/wali sebagaimana dimaksud pada huruf a angka (1) paling lama 1 (satu) tahun sebelum tanggal pendaftaran penerimaan Murid baru.
- d. Penentuan murid dalam jalur perpindahan tugas orang tua/wali diprioritaskan pada calon murid yang berdomisili terdekat dengan sekolah;
- e. Kuota jalur perpindahan orang tua/wali maksimal 5% dari total daya tampung. Dalam hal kuota jalur mutasi tidak terpenuhi dialihkan ke jalur Domisili, jalur Afirmasi dan/atau Jalur Prestasi.

C. PROSEDUR DAN PERSYARATAN KHUSUS SPMB SMK

SPMB SMK menggunakan sistem seleksi dengan komponen penilaian sebagai berikut:

1. Nilai TKA dan nilai rapor (nilai rata-rata mata pelajaran Bahasa Indonesia, Matematika, Bahasa Inggris, dan IPA semester 1, 2, 3, 4, dan 5) ditetapkan sebagai berikut:

$$NR = \frac{\sum NRS}{5}$$

Catatan :

NR = Nilai Raport

$\sum NRS$ = Nilai Rata-Rata Semester (1,2,3,4 dan 5) mata pelajaran Bahasa Indonesia, Matematika, Bahasa Inggris, dan IPA

5 = Lima Semester

$$NA = \frac{NR + NTKA}{2}$$

Catatan :

NA = Nilai Akhir

NR = Nilai Rapor

NTKA = Nilai Tes Kemampuan Akademik

2 = Pembagi

2. rapor yang dilampirkan dengan surat keterangan peringkat nilai rapor ditambah nilai TKA Murid dari Satuan Pendidikan asal;
3. hasil tes bakat dan minat sesuai dengan bidang keahlian yang dipilihnya dengan menggunakan kriteria yang ditetapkan oleh:

- a. Satuan Pendidikan; dan
 - b. dunia usaha, dunia industri, atau asosiasi profesi
4. Seleksi calon Murid kelas 10 (sepuluh) SMK memprioritaskan calon Murid yang berasal dari keluarga ekonomi tidak mampu dan/atau penyandang disabilitas paling sedikit 15% (lima belas persen) dari daya tampung Satuan Pendidikan;
 5. Selain seleksi calon Murid kelas 10 (sepuluh) SMK sebagaimana dimaksud pada angka (1) dan angka (3), SMK dapat memprioritaskan calon Murid yang berdomisili terdekat dengan Satuan Pendidikan paling banyak 10% (sepuluh persen) dari daya tampung Satuan Pendidikan;
 6. Nilai Prestasi merupakan nilai yang diberikan kepada calon murid karena yang bersangkutan memiliki prestasi di bidang akademik dan/atau non akademik yang diperolehnya pada jenjang pendidikan SMP/MTs atau yang sederajat dengan ketentuan :
 - a. Bukti (sertifikat/piagam) atas prestasi akademik dan non akademik diterbitkan paling singkat 6 (enam) bulan dan paling lama 3 (tiga) tahun sejak tanggal pendaftaran SPMB;
 - b. Prestasi akademik sebagaimana dimaksud pada angka (6) huruf a dapat berupa prestasi di bidang sains, teknologi, riset, inovasi, dan/atau bidang akademik lainnya;
 - c. Prestasi nonakademik sebagaimana dimaksud pada angka (6) huruf a dapat berupa pengalaman kepengurusan sebagai ketua dalam organisasi siswa intra sekolah, organisasi kepanduan dan majelis perwakilan kelas atau prestasi di bidang seni, budaya, bahasa, olahraga, dan/atau bidang nonakademik lainnya.
 - d. Perhitungan prestasi lomba/penghargaan calon murid baru dilakukan dengan ketentuan sebagai berikut:
 - (1) Prestasi dinilai untuk setiap bukti sah yang ditunjukkan;
 - (2) Satuan Pendidikan melakukan verifikasi bukti prestasi calon murid baru yang masuk melalui jalur prestasi;
 - (3) Skor untuk setiap prestasi yang dicapai diatur sebagai berikut :

- kejuaraan/lomba/invitasi/pemilihan/sayembara di tingkat provinsi;
- g) Kejuaraan sebagaimana tersebut huruf c) dicapai dalam kapasitas mewakili pemerintah provinsi pada kejuaraan/lomba/invitasi/pemilihan/sayembara di tingkat nasional;
 - h) Kejuaraan sebagaimana tersebut huruf d) dicapai dalam kapasitasnya mewakili Pemerintah Republik Indonesia pada kejuaraan/lomba/invitasi/pemilihan/sayembara di tingkat internasional;
8. Untuk menghindari adanya piagam/sertifikat penghargaan kejuaraan palsu, perlu dilakukan penelitian dan pengesahan/legalisasi dengan ketentuan sebagai berikut:
- a) Kejuaraan akademik tingkat kabupaten/kota, Provinsi, Nasional dan/atau Internasional pengesahan dilakukan oleh penyelenggara;
 - b) Kejuaraan non akademik tingkat kabupaten/kota, pengesahan dilakukan oleh induk organisasi yang bersangkutan di tingkat kabupaten/kota atau organisasi perangkat daerah yang membidangi di kabupaten/kota setempat;
 - d) Kejuaraan non akademik tingkat provinsi, nasional, dan internasional pengesahan dilakukan oleh induk organisasi yang bersangkutan di tingkat provinsi atau organisasi perangkat daerah yang membidangi di provinsi;
 - e) Satuan pendidikan diberi kewenangan dan diperbolehkan menguji calon murid sesuai piagam/sertifikat kejuaraan yang diperolehnya.

D. PROSEDUR DAN PERSYARATAN KHUSUS SPMB SLB

I. PENDAFTARAN

- a. Pendaftaran calon Murid untuk SDLB, SMPLB dan SMALB Negeri tahun ajaran 2026/2027 dilaksanakan dari hari Senin, tanggal 6 Juli 2026 sampai dengan hari Sabtu, tanggal 24 Agustus 2026;
- b. Calon Murid yang terdata melewati batas waktu pendaftaran, dapat diterima sebagai Murid di Satuan Pendidikan tersebut untuk pendaftaran tahun pelajaran selanjutnya;

- c. Pendaftaran calon murid satuan pendidikan SDLB, SMPLB, dan SMALB dilakukan secara tertulis dengan format yang berlaku.

II. PERSYARATAN SDLB

- a. Bagi calon Murid SDLB, harus memiliki akte kelahiran/Surat Tanda Kenal Lahir dan Surat Keterangan psikolog;
- b. Bagi calon Murid SDLB, harus memiliki nomor Induk Kependudukan (NIK) dengan menyertakan foto copy Kartu Keluarga;
- c. Usia calon Murid SDLB paling rendah 6 (enam) tahun pada awal tahun pelajaran baru;
- d. Setiap Murid memiliki lembar assesmen (formal atau informal) tentang tingkat pendengaran, penglihatan, kecerdasan, perkembangan, dan motorik kasar-halus.

III. PERSYARATAN SMPLB

- a. Bagi calon Murid, SMPLB harus memiliki akte kelahiran/Surat Tanda Kenal Lahir/Surat Keterangan psikolog;
- b. Bagi calon Murid SMPLB, harus memiliki Nomor Induk Kependudukan (NIK) dengan menyertakan foto copy Kartu Keluarga;
- c. Bagi calon Murid SMPLB telah lulus SDLB/SD/MI/Paket A dibuktikan ijazah atau Surat Keterangan Lulus (SKL) SDLB/SD/MI/MTs/Paket A;
- d. Usia calon Murid SMPLB paling rendah 11 (sebelas) tahun pada awal tahun pelajaran baru;
- e. Setiap Murid memiliki lembar assesmen (formal atau informal) tentang tingkat pendengaran, penglihatan, kecerdasan, perkembangan, dan motorik kasar-halus.

IV. PERSYARATAN SMALB

- a. Bagi calon Murid SMALB, harus memiliki akte kelahiran/Surat Tanda Kenal Lahir/Surat Keterangan psikolog;
- b. Bagi calon Murid SMALB, harus memiliki nomor Induk Kependudukan (NIK) dengan menyertakan copy Kartu Keluarga;

- c. Bagi calon Murid SMALB telah lulus SMPLB/SMP/Mts/Paket B dibuktikan Ijazah atau Surat Keterangan Lulus (SKL) SMPLB/ SMPLB/SMP/Mts/Paket B;
- d. Usia calon Murid SMALB paling rendah 16 (enam belas) tahun pada awal tahun pelajaran baru;
- e. Setiap Murid memiliki lembar assesmen (formal atau informal) tentang Tingkat pendengaran, penglihatan, kecerdasan, perkembangan, dan motorik kasar-halus.

V. SELEKSI

- a. Pada prinsipnya semua calon Murid pendaftar wajib diterima di Satuan Pendidikan terdekat bila memenuhi persyaratan usia;
- b. Bila pendaftar melebihi daya tampung maka Satuan Pendidikan tersebut dapat melakukan seleksi berdasar tempat tinggal calon Murid dari yang terdekat sampai yang terjauh dapat diterima;
- c. Setiap Satuan Pendidikan wajib melakukan assesmen terhadap semua calon Murid dengan tidak membebankan biaya pada calon Murid;
- d. Assesmen sedikitnya meliputi aspek :
 - 1) Ketajaman Penglihatan;
 - 2) Kemampuan intelektual;
 - 3) Ketajaman pendengaran;
 - 4) Kemampuan motorik;
 - 5) Kemampuan interaksi – komunikasi;
 - 6) Kemampuan berbahasa;
 - 7) Perilaku.
- e. Seleksi dan assesmen dilaksanakan oleh Satuan Pendidikan paling lambat satu minggu setelah Murid masuk Satuan Pendidikan;
- f. Setiap Satuan Pendidikan wajib memenuhi hak orang tua calon Murid untuk memperoleh informasi hasil assesmen dan kajiannya.

VI. PENGUMUMAN DAN DAFTAR ULANG CALON MURID

- a. Pengumuman calon Murid yang diterima dan proses daftar ulang paling lambat tanggal 31 Agustus 2026;
- b. Jumlah Murid yang diterima untuk SDLB paling banyak 5 (lima) Murid setiap rombongan belajar dan untuk SMPLB dan SMALB paling banyak 8 (delapan) Murid setiap rombongan belajar;
- c. Bagi Satuan Pendidikan yang kekurangan/kelebihan daya tampung diharuskan bekerjasama dengan Satuan Pendidikan terdekat untuk menyalurkan calon Murid sebelum pengumuman.
- d. Pada daftar ulang tidak diperkenankan ada biaya yang dimintakan pada orangtua Murid kecuali biaya tes/pemeriksaan oleh tenaga ahli lainnya.

VII. MUTASI MURID

- a. Satuan pendidikan melakukan penerimaan Murid melalui mutasi jika Murid tiap rombel di Satuan Pendidikan tersebut memungkinkan untuk menerima Murid baru dan disesuaikan dengan kemampuan Satuan Pendidikan;
- b. Permutasian/mutasi Murid diatur oleh Kepala SLB yang bersangkutan;
- c. Pendaftaran mutasi Murid SDLB, SMPLB, dan SMALB Negeri/swasta di satuan pendidikan dan dilaporkan ke Cabang Dinas Kab/Kota dan teruskan ke Dinas Pendidikan dan Kebudayaan Provinsi Sulawesi Tenggara dengan diketahui oleh pengawas Satuan Pendidikan masing-masing;
- d. mutasi Murid dilakukan melalui seleksi administrasi sesuai kebutuhan dan ketentuan umum yang berlaku;
- e. Satuan Pendidikan tidak dibenarkan menerima Murid mutasian diluar ketentuan di atas;
- f. Mutasi Murid semester ganjil tahun pelajaran 2026/2027 dilakukan dengan prosedur tersebut di atas.

E. JANGKA WAKTU PELAKSANAAN PENERIMAAN MURID BARU SMA/SMK

Untuk kelancaran penyelenggaraan SPMB SMA dan SMK di Provinsi Sulawesi Tenggara jadwal pelaksanaan diatur sebagai berikut :

NO	KEGIATAN	TANGGAL/ BULAN/ TAHUN BERJALAN	PUKUL	KET
1	Konsultasi Dan Rapat Persiapan	Maret-Juni 2026	-	-
2	Sosialisasi Tk Dinas Dikbud dan Satuan Pendidikan	April-Juni 2026	Jam Kerja	Online/Offline
3	Pendaftaran	22 Juni - 1 Juli 2026	24 Jam	Online
4	Verifikasi Berkas/Data Pendaftaran Online	22 Juni - 1 Juli 2026	09.00- 16.00	SMA/SMK
5	Tes Khusus Buta Warna (bagi yang tidak memiliki surat keterangan dokter)	22 Juni - 1 Juli 2026	09.00- 16.00	SMK
6	Proses Seleksi SPMB Offline	22 Juni- 1 Juli 2026	09.00- 16.00	SMA/SMK Offline
7	Pengumuman	3 Juli 2026	10.00	SMA/SMK Online/Offline
8	Daftar Ulang	6, 7 dan 8 Juli 2026	09.00- 16.00	SMA/SMK
9	Pengumuman Pengisian Kursi Kosong	9 Juli 2026	10.00	SMA/SMK Offline
10	Daftar Ulang Pengisian Kursi Kosong	10-11 Juli 2026	09.00- 16.00	SMA/SMK Offline
11	Pelaksanaan PLS	13 - 17 Juli 2026	07.00- 14.00	Sesuai Permendikbud No. 18 Tahun 2016

F. MEKANISME PELAKSANAAN PENERIMAAN MURID BARU SECARA DARIN DAN/ATAU LURING

1. SMA DAN SMK ONLINE

- a. Calon murid baru mendaftar dan mengupload dokumen pendukung secara online dan mencetak tanda bukti pendaftaran;
- b. Pendaftaran dapat dilakukan secara mandiri atau dengan bantuan operator sekolah dengan membuka situs internet SPMB SMA, SMK dan SLB Provinsi Sulawesi Tenggara;
- c. Calon murid baru datang ke sekolah pilihan untuk melakukan verifikasi data/berkas dengan membawa serta tanda bukti pendaftaran beserta berkas persyaratan yang telah ditetapkan dengan tetap memperhatikan Protokol kesehatan;
- d. Calon murid menerima tanda bukti hasil verifikasi.

2. SMA DAN SMK OFFLINE

- a. Calon murid datang ke sekolah pilihan dengan membawa berkas yang dipersyaratkan untuk memperoleh tanda bukti pendaftaran, khusus SMK ditambah verifikasi Kesehatan (tidak

buta warna), bakat dan minat dengan tetap memperhatikan Protokol Kesehatan;

- b. Verifikasi bakat dan minat sebagaimana tersebut pada huruf a disesuaikan dengan bidang keahlian pada Satuan Pendidikan Kejuruan yang dipilih calon murid SMK;
- c. Calon murid SMK dapat mendaftarkan diri masing-masing 2 (dua) kompetensi keahlian yang ada pada 1 (satu) satuan pendidikan;
- d. Calon murid memperoleh bukti pendaftaran;

3. PENGUMUMAN PENDAFTARAN

- a. Setiap SMA, SMK dan SLB mengumumkan kepada masyarakat mengenai SPMB yang memuat waktu pelaksanaan, persyaratan pendaftaran, seleksi, penetapan hasil seleksi, dan daftar ulang.
- b. Pengumuman SPMB dapat diperoleh melalui:
 - 1) Papan Pengumuman/leaflet/spanduk yang disiapkan Satuan Pendidikan Penyelenggara SPMB;
 - 2) Kantor Cabang Dinas Pendidikan;
 - 3) Website resmi Dinas Pendidikan Dan Kebudayaan Provinsi Sulawesi Tenggara dengan alamat <https://disdikbud.sultraprov.go.id> atau;
 - 4) Website resmi SPMB Pemerintah Provinsi Sulawesi Tenggara

4. PERSYARATAN ADMINISTRASI SPMB

a. Calon Murid Baru SMA

Kelengkapan administrasi yang harus dipenuhi oleh calon murid SMA yang mengikuti SPMB (diserahkan pada saat verifikasi berkas pendaftaran) berupa:

- 1) Foto copy Ijazah SMP/MTs sederajat atau surat keterangan yang berpenghargaan sama dengan ijazah SMP/MTs sederajat, ijazah Program Paket B/Ijazah satuan pendidikan luar negeri yang dinilai/dihargai sama/setingkat dengan SMP/MTs sederajat yang telah dilegalisir pejabat berwenang;
- 2) Foto copy Akta kelahiran dengan batas usia paling tinggi 21 (dua puluh satu) tahun pada awal tahun pelajaran baru, dan belum menikah serta menunjukkan aslinya pada saat verifikasi berkas;

- 3) Calon murid dari keluarga tidak mampu untuk jalur Afirmasi terdaftar dalam Basis Data Terpadu (BDT) dan/atau menyertakan bukti keikutsertaan dalam program penanganan kemiskinan dari Pemerintah Pusat atau Pemerintah Daerah (KIP, PKH dan BPNT);
 - 4) Fotocopy surat keterangan medis tentang ketunaan;
 - 5) Foto copy Kartu Keluarga dilegalisir untuk jalur zonasi yang diterbitkan paling singkat 1 (satu) tahun;
 - 6) Foto copy piagam/sertifikat prestasi yang dimiliki dan sesuai kriteria yang ditetapkan untuk jalur prestasi dilegalisir oleh pejabat berwenang (menunjukkan aslinya pada saat verifikasi berkas);
 - 7) Surat penugasan dari instansi, lembaga, kantor, atau perusahaan yang mempekerjakan untuk jalur perpindahan tugas orang tua/wali;
 - 8) Selain persyaratan sebagaimana tersebut di atas, calon murid baru dengan kriteria tertentu wajib menyerahkan Surat Keterangan, yaitu:
 - a. Calon murid baru dari Pondok Pesantren menyertakan surat keterangan yang menyatakan bahwa pondok pesantren terdaftar pada Educational Management Islamic System (EMIS) yang diterbitkan oleh Kantor Kementerian Agama Kabupaten/Kota;
 - b. Calon murid baru dari Panti Asuhan/Sosial Negeri Menyertakan surat keterangan kelayakan dari lembaga pengelola panti, sedangkan calon murid baru dari Panti Asuhan/Sosial yang dikelola oleh masyarakat harus telah berbadan hukum dengan menyertakan surat keterangan dari lembaga pengelola panti dan diketahui oleh Dinas Sosial sesuai kewenangannya;
- b. Calon Murid SMK
- Kelengkapan administrasi yang harus dipenuhi oleh calon murid SMK yang mengikuti SPMB (diserahkan pada saat verifikasi berkas/pengambilan bukti pendaftaran) berupa:
1. Foto copy Ijazah SMP/MTs sederajat atau surat keterangan yang berpenghargaan sama dengan ijazah SMP/ijazah Program Paket B/Ijazah satuan pendidikan luar negeri yang dinilai/dihargai sama/setingkat dengan

SMP/MTs sederajat yang telah dilegalisir pejabat berwenang;

2. Foto copy akta kelahiran dengan batas usia paling tinggi 21 (dua puluh satu) tahun pada awal tahun pelajaran baru serta menunjukkan aslinya pada saat verifikasi berkas;
3. Foto copy piagam prestasi tertinggi yang dimiliki dan sesuai kriteria yang ditetapkan, serta menunjukkan aslinya pada saat verifikasi berkas;
4. Surat keterangan dokter yang menyatakan tidak buta warna;
5. Selain persyaratan sebagaimana tersebut di atas, calon murid dengan kriteria tertentu wajib menyerahkan Surat Keterangan, yaitu:
 - a. Calon murid dari Pondok Pesantren menyertakan surat keterangan yang menyatakan bahwa pondok pesantren terdaftar pada Educational Management Islamic System (EMIS) yang diterbitkan oleh Kantor Kementerian Agama Kabupaten/Kota;
 - b. Calon murid dari Panti Asuhan/Sosial Negeri Menyertakan surat keterangan kelayakan dari lembaga pengelola panti, sedangkan calon murid dari Panti Asuhan/Sosial yang dikelola oleh masyarakat harus telah berbadan hukum dengan menyertakan surat keterangan dari lembaga pengelola panti dan diketahui oleh Dinas Sosial sesuai kewenangannya;

G. LARANGAN PUNGUTAN PADA SAAT PELAKSANAAN PENERIMAAN MURID BARU

- a. Dalam penyelenggaraan SPMB, calon murid baru yang mendaftar pada satuan pendidikan SMA, SMK dan SLB di Provinsi Sulawesi Tenggara tidak dipungut biaya;
- b. Pelaksanaan SPMB pada Sekolah yang menerima bantuan operasional Sekolah tidak boleh memungut biaya;
- c. Sekolah yang diselenggarakan oleh Pemerintah Daerah tidak boleh:
 - 1) melakukan pungutan dan/atau sumbangan yang terkait dengan pelaksanaan SPMB maupun perpindahan peserta didik;
 - 2) melakukan pungutan untuk membeli seragam atau buku tertentu yang dikaitkan dengan SPMB.

H. SELEKSI, NILAI AKHIR SMK, PENETAPAN DAN PENGUMUMAN,
DAFTAR ULANG, PENGISIAN KURSI KOSONG DAN SANKSI

(I) SELEKSI

- a. Panitia SPMB yang dibentuk pada setiap sekolah melakukan seleksi berdasarkan dokumen persyaratan yang:
 - 1) diunggah dalam aplikasi SPMB online; atau
 - 2) diserahkan kepada panitia SPMB sekolah.
- b. Panitia SPMB melakukan verifikasi dan validasi terhadap:
 - 1) keabsahan KK;
 - 2) dokumen keikutsertaan murid dalam program penanganan keluarga tidak mampu;
 - 3) surat keterangan sebagai Penyandang Disabilitas;
 - 4) surat pernyataan dukungan komitmen orangtua murid terhadap sistem penerimaan murid baru;
 - 5) keterangan domisili;
 - 6) surat penugasan orang tua/wali dari instansi/lembaga/perusahaan yang mempekerjakan;
 - 7) rapor dan surat keterangan peringkat (gabungan nilai rapor dan Nilai TKA di bagi dua); atau
 - 8) sertifikat prestasi akademik atau non-akademik.

Berikut format surat pernyataan dari orang tua/wali sebagaimana dimaksud dalam huruf b angka 4 :

**PERNYATAAN DUKUNGAN KOMITMEN ORANGTUA MURID TERHADAP SISTEM
PENERIMAAN MURID BARU
(SPMB) TAHUN AJARAN 2026/2027**

Yang bertanda tangan di bawah ini :

Nama :
Alamat :
Pekerjaan :

Merupakan orang tua/wali *) dari calon Murid baru yang mengikuti proses seleksi PPDB Jenjang SD/SMP Kabupaten Wakatobi Tahun Pelajaran 2026/2027:

Nama :
NISN :
Alamat :
Asal Sekolah :

Mendaftar pada sekolah:.....

Menyatakan bahwa:

1. Mendukung sepenuhnya pelaksanaan SPMB yang Obyektif, Transparan, Akuntabel, Berakeadilan, dan Tanpa Diskriminasi.
2. Seluruh data/dokumen yang dipergunakan oleh calon Murid baru tersebut di atas adalah benar dan dapat kami pertanggungjawabkan sesuai ketentuan yang berlaku.
3. Apabila kami terbukti melanggar Surat Pernyataan yang telah kami tandatangi, maka kami bersedia menerima sanksi sesuai dengan ketentuan peraturan perundang-undangan.

Demikian Surat Pernyataan ini kami buat dengan sebenar-benarnya untuk dapat dipergunakan sebagaimana mestinya

....., Juni 202....
Yang membuat,

(Orang tua/wali calon Murid baru)

- c. Verifikasi dan validasi sebagaimana dimaksud pada huruf b dapat dilakukan dalam bentuk pemeriksaan dokumen maupun kunjungan lapangan yang disesuaikan dengan kebutuhan;
- d. Dalam melakukan verifikasi dan validasi terhadap dokumen sebagaimana dimaksud pada huruf b, Panitia SPMB disatuan pendidikan dapat berkoordinasi dengan instansi terkait sesuai dengan kewengannya;
- e. Dalam hal berdasarkan hasil verifikasi dan validasi dokumen sebagaimana dimaksud pada huruf b, terdapat dugaan pemalsuan dokumen, pelaku dikenai sanksi sesuai dengan ketentuan peraturan perundang-undangan;
- f. Dalam hal terdapat murid yang masih belum mendapatkan sekolah, Dinas Pendidikan dan Kebudayaan dapat memberikan

- informasi atau melakukan penyaluran langsung murid kepada sekolah yang masih memiliki daya tampung tersedia;
- g. Dalam seleksi jalur prestasi, sekolah dapat memverifikasi dan memvalidasi dokumen prestasi dengan mengidentifikasi keberlangsungan penyelenggaraan kompetisi melalui berbagai media dan/atau mengakses laman <https://simt.kemdikbud.go.id> atau <https://kurasi-pusatprestasinasional.kemdikbud.go.id/> terhadap sertifikat kompetisi yang diselenggarakan oleh Pemerintah Daerah/ Kementerian/ lembaga pemerintah/ lembaga lainnya;
- h. Dalam melaksanakan mekanisme SPMB luring, seleksi SPMB dilakukan oleh panitia SPMB sekolah dengan:
1. verifikasi dan validasi dokumen pendaftaran;
 2. pendataan calon murid yang memenuhi syarat jalur dan telah lolos verifikasi;
 3. membuat peringkat berdasarkan jalur yang dipilih oleh calon peserta didik;
 4. dan melaporkan kelebihan atau kekurangan daya tampung kepada Dinas Pendidikan.
- i. Ketentuan seleksi SPMB pada SMA sebagai berikut:
1. Seleksi jalur afirmasi untuk calon murid baru kelas kelas 10 (sepuluh) SMA memprioritaskan jarak tempat tinggal terdekat ke sekolah dalam wilayah domisili yang ditetapkan oleh Pemerintah Daerah kabupaten/kota.
 2. Seleksi jalur domisili untuk calon murid baru kelas 10 (sepuluh) SMA dilakukan dengan memprioritaskan jarak tempat tinggal terdekat ke sekolah dalam wilayah administratif domisili yang ditetapkan.
 3. Jika jarak tempat tinggal calon murid dengan sekolah sama, maka seleksi untuk pemenuhan kuota/daya tampung terakhir menggunakan usia murid yang lebih tua berdasarkan akta kelahiran atau surat keterangan lahir.
- j. Ketentuan seleksi SPMB pada SMK sebagai berikut:
1. Seleksi calon murid baru kelas 10 (sepuluh) SMK dengan mempertimbangkan:
 - a. rapor yang dilampirkan dengan surat keterangan peringkat nilai rapor ditambah nilai TKA murid dari sekolah asal;

- b. prestasi di bidang akademik maupun non-akademik; dan/atau
 - c. hasil tes bakat dan minat sesuai dengan bidang keahlian yang dipilihnya dengan menggunakan kriteria yang ditetapkan sekolah, dunia usaha, dunia industri, atau asosiasi profesi.
2. Rapor sebagaimana dimaksud pada huruf a menggunakan nilai rapor pada 5 (lima) semester terakhir.
 3. Seleksi calon murid baru kelas 10 (sepuluh) SMK harus memprioritaskan calon murid yang berasal dari keluarga ekonomi tidak mampu dan/atau Penyandang Disabilitas paling sedikit 15% (lima belas persen) dari daya tampung sekolah.
 4. Selain seleksi calon murid baru kelas 10 (sepuluh) SMK tersebut, SMK dapat memprioritaskan calon murid yang berdomisili terdekat dengan sekolah paling banyak 10% (sepuluh persen) dari daya tampung sekolah.
 5. SMK dalam tahapan pelaksanaan SPMB dapat melakukan proses seleksi khusus yang dilakukan sebelum tahap pengumuman penetapan murid baru.

(II) NILAI AKHIR SMK

Penetapan nilai akhir dilakukan setelah keseluruhan proses SPMB dilaksanakan, yang merupakan akumulasi dari komponen penilaian.

a) Untuk Nilai Akhir SMK Komponen penilaian untuk penghitungan nilai akhir pada SMK meliputi:

- 1) Jumlah nilai TKA dan nilai rata-rata raport SMP/MTs atau yang sederajat sebagai berikut:

$$NR = \frac{\sum NRS}{5}$$

Catatan :

NR = Nilai Raport

$\sum NRS$ = Nilai Rata-Rata Semester (1,2,3,4 dan 5) mata pelajaran Bahasa Indonesia, Matematika, Bahasa Inggris, dan IPA

5 = Lima Semester

$$NA = \frac{NR + NTKA}{2}$$

Catatan :

NA = Nilai Akhir (rapor dan TKA)

NR = Nilai Rapor

NTKA = Nilai Tes Kemampuan Akademik

2 = Pembagi

2) Nilai Kejuaraan (NK).

b) Berdasarkan komponen penilaian tersebut, selanjutnya diformulasikan ke dalam rumus:

$$NA = \frac{NR + NTKA}{2} + NK$$

(III) PENETAPAN DAN PENGUMUMAN

a. Penetapan Hasil Seleksi

1. Penetapan murid yang diterima oleh satuan pendidikan dilakukan setelah proses seleksi selesai dilaksanakan secara mandiri melalui rapat dewan guru yang dipimpin oleh kepala satuan pendidikan yang dikoordinasikan oleh Dinas Pendidikan dan Kebudayaan Provinsi Sulawesi Tenggara;
2. Calon murid yang diterima ditetapkan melalui keputusan kepala satuan pendidikan.

b. Pengumuman Hasil Seleksi

1. Pengumuman penetapan hasil seleksi satuan pendidikan dilaksanakan secara terbuka melalui internet dan papan pengumuman pada satuan pendidikan.
2. Pengumuman hasil seleksi satuan pendidikan, berisi tentang: nomor pendaftar, nama calon murid baru, asal satuan pendidikan, jalur SPMB (Domisili, Afirmasi, Perpindahan orang tua/wali dan prestasi).

(IV) DAFTAR ULANG

- a. Daftar ulang dilakukan oleh calon murid baru yang telah diterima di sekolah.
- b. Daftar ulang dilakukan untuk memastikan statusnya sebagai murid pada sekolah yang bersangkutan dengan menunjukkan dokumen asli yang dibutuhkan sesuai dengan persyaratan.
- c. Sekolah menyelenggarakan daftar ulang bagi calon murid yang diterima sesuai dengan jadwal yang telah ditentukan dalam petunjuk teknis.

- d. Dalam hal terdapat calon murid yang dinyatakan telah diterima, namun tidak melakukan daftar ulang/mengundurkan diri sehingga berdampak pada timbulnya kuota daya tampung, maka daya tampung diisi oleh calon murid cadangan yang belum mendapat sekolah dengan memprioritaskan jarak terdekat sekolah dengan domisili calon murid dalam wilayah domisili yang telah ditetapkan.
- e. Sekolah dilarang menerima calon murid yang:
 - (1) tidak diumumkan sebagai murid yang lolos seleksi;
 - (2) peserta bukan merupakan murid cadangan sebagai pengganti calon murid yang tidak melakukan daftar ulang/mengundurkan diri;
 - (3) dan tidak melakukan daftar ulang.

(V) PENGISIAN KURSI KOSONG

- a. Satuan pendidikan mengumumkan jumlah calon murid yang tidak mendaftar ulang dan/atau kuota yang belum terpenuhi;
- b. Satuan pendidikan mengumumkan calon murid pengganti sesuai urutan peringkatnya;
- c. Satuan pendidikan dapat melakukan pengisian kursi kosong secara offline bilamana point b tidak terpenuhi;
- d. Satuan pendidikan menyampaikan laporan kepada Kepala Dinas Pendidikan tentang pengisian kursi kosong.

(VI) SANKSI

- a. Bagi Murid yang diterima
 - 1) Apabila murid memberikan data palsu/tidak benar, maka akan dikenakan sanksi pengeluaran oleh satuan pendidikan, meskipun yang bersangkutan diterima dalam proses seleksi;
 - 2) Sanksi sebagaimana tersebut huruf a, diberikan berdasarkan hasil evaluasi sekolah bersama dengan Komite Sekolah dan Cabang Dinas Pendidikan dan Kebudayaan di wilayah masing-masing, sesuai dengan ketentuan peraturan perundangan yang berlaku.

b. Bagi Penyelenggara SPMB

SMA dan SMK penyelenggara SPMB yang tidak melaksanakan SPMB sesuai Surat Keputusan Gubernur tentang Juknis SPMB ini, akan diberikan sanksi sesuai ketentuan perundang-undangan yang berlaku.

(VII) PENGENDALIAN, PENGADUAN, DAN INFORMASI

1. Pengendalian

- a. Masyarakat berhak melakukan pemantauan dan pengawasan penyelenggaraan SPMB pada satuan pendidikan, agar pelaksanaannya sesuai dengan peraturan yang telah ditetapkan;
- b. Dinas Pendidikan dan Kebudayaan Provinsi Sulawesi Tenggara wajib melakukan tindak lanjut, apabila terdapat pengaduan atas hasil pemantauan dan pengawasan yang dilakukan masyarakat.

2. Pengaduan

- a. Dinas Pendidikan dan Kebudayaan Provinsi Sulawesi Tenggara dan satuan pendidikan SMA dan SMK membentuk tim Penanganan Pengaduan Masyarakat (PPM) terkait SPMB;
- b. Sekretariat PPM sebagaimana huruf a berada di SMA dan SMK, Kantor Cabang Dinas, dan Kantor Dinas Pendidikan dan Kebudayaan Provinsi Sulawesi Tenggara;
- c. Pengaduan masyarakat terkait penyelenggaraan SPMB dapat disampaikan secara langsung atau melalui SMS/WA/ email/faksimile secara berjenjang mulai dari SMA dan SMK, Cabang Dinas Dikbud, sampai Dinas Pendidikan dan Kebudayaan Provinsi Sulawesi Tenggara;
- d. Tindak lanjut atas pengaduan masyarakat secara teknis diselesaikan oleh Tim penanganan pengaduan berkoordinasi dengan pihak-pihak terkait dan diselesaikan sebagaimana mestinya;
- e. Tim penanganan pengaduan melaporkan hasil penanganan pengaduan secara berjenjang kepada Kepala Dinas Pendidikan dan Kebudayaan Provinsi Sulawesi Tenggara
- f. Pengaduan dapat dilakukan ke alamat dan/atau nomor telepon:

Telepon: (0401)

3. Informasi

- a. Informasi tentang SPMB SMA dan SMK se Provinsi Sulawesi Tenggara akan dipublikasikan melalui media masa, website dan media sosial resmi Dinas Pendidikan dan Kebudayaan Provinsi Sulawesi Tenggara;
- b. Informasi tentang SPMB di SMA, SMK dan SLB akan dipublikasikan melalui media masa, website dan media sosial resmi satuan pendidikan atau melalui leaflet/brosur/spanduk

IV. PASCA PELAKSANAAN SPMB

A. INTEGRASI DATA HASIL SPMB PADA DAPODIK

1. Kepala Dinas Pendidikan sesuai kewenangan melakukan integrasi data hasil SPMB yang mencakup:
 - a. identitas Murid;
 - b. identitas Satuan Pendidikan asal; dan
 - c. identitas Satuan Pendidikan tujuan/yang menerima, ke dalam sistem Dapodik menggunakan mekanisme pada laman <https://pelayanan.data.kemdikbud.go.id>.
2. Satuan Pendidikan melakukan pemutakhiran (update) data Murid di Dapodik secara berkesinambungan.
3. Satuan Pendidikan berperan aktif menyampaikan kepada Murid agar segera menginformasikan kepada operator Satuan Pendidikan jika terjadi perubahan data diri Murid yang bersangkutan.

B. PELAPORAN PELAKSANAAN SPMB

1. Satuan Pendidikan melaporkan pelaksanaan SPMB kepada Pemerintah Daerah melalui Dinas Pendidikan sesuai dengan kewenangan.
2. Laporan pelaksanaan SPMB oleh Satuan Pendidikan sebagaimana dimaksud pada angka 1 (satu) paling sedikit memuat informasi tentang:
 - a. jumlah daya tampung yang tersedia dan diumumkan;
 - b. jadwal pelaksanaan;
 - c. jumlah pendaftar pada setiap jalur;
 - d. jumlah Murid yang diterima pada setiap jalur;
 - e. jumlah Murid yang tidak diterima pada setiap jalur;
 - f. solusi terhadap Murid yang tidak diterima;

- g. aduan pelaksanaan SPMB yang disampaikan ke Satuan Pendidikan;
 - h. kendala dan penanganan pelaksanaan SPMB; dan
 - i. pemutakhiran data Murid.
3. Kepala Dinas Pendidikan sesuai dengan kewenangan melaporkan pelaksanaan SPMB kepada Kementerian melalui BBPMP/BPMP setempat paling lambat 3 (tiga) bulan setelah pelaksanaan SPMB.
4. Laporan pelaksanaan SPMB oleh Pemerintah Daerah melalui Dinas Pendidikan sebagaimana dimaksud pada angka 3 paling sedikit memuat informasi tentang:
- a. penetapan wilayah rayon;
 - b. jumlah daya tampung yang tersedia dan diumumkan;
 - c. petunjuk teknis di daerah;
 - d. jadwal pelaksanaan;
 - e. jumlah pendaftar pada setiap jalur;
 - f. jumlah Murid yang diterima pada setiap jalur;
 - g. jumlah Murid yang tidak diterima pada setiap jalur;
 - h. solusi terhadap Murid yang tidak diterima;
 - i. aduan yang disampaikan ke Pemerintah Daerah;
 - j. kendala dalam pelaksanaan SPMB dan upaya penanganan/penyelesaian;
 - k. pemutakhiran data Murid; dan
 - l. praktik baik yang telah dilakukan dalam pelaksanaan SPMB.

V. PEMBINAAN, PENGAWASAN, DAN EVALUASI

Pembinaan dan pengawasan SPMB bertujuan untuk memastikan penerimaan Murid baru dan penerimaan Murid pindahan yang dilakukan oleh Pemerintah Daerah atau Satuan Pendidikan sesuai dengan ketentuan.

A. PEMBINAAN

- 1. Pembinaan SPMB dilakukan oleh:
 - a. Kementerian kepada Pemerintah Daerah; dan
 - b. Pemerintah Daerah kepada Satuan Pendidikan.
- 2. Pembinaan SPMB sebagaimana dimaksud pada angka 1 dapat berupa pendampingan, konsultasi, dan/atau bimbingan teknis.

B. PENGAWASAN

- 1. Pengawasan SPMB dilakukan oleh:
 - a. inspektorat jenderal Kementerian; dan
 - b. inspektorat daerah.

2. Pengawasan SPMB sebagaimana dimaksud pada angka 1 dilaksanakan melalui audit, pemantauan, evaluasi, dan/atau reviu sesuai dengan kewenangan.
3. Pengawasan SPMB sebagaimana dimaksud pada angka 2 dapat dilakukan sebagai tindak lanjut laporan pengaduan masyarakat atau permintaan dari pihak terkait.
4. Dalam melakukan pengawasan SPMB sebagaimana dimaksud pada angka 2, inspektorat jenderal Kementerian dan inspektorat daerah dapat berkoordinasi dengan kementerian atau lembaga terkait.

C. EVALUASI PELAKSANAAN SPMB

1. Pemerintah Daerah dan Kementerian sesuai kewenangan melakukan evaluasi secara berkala paling sedikit 1 (satu) kali dalam 1 (satu) tahun terhadap pelaksanaan SPMB secara menyeluruh dan berkesinambungan.
2. Evaluasi oleh Pemerintah Daerah sesuai kewenangan sebagaimana dimaksud pada angka 1 dilakukan berdasarkan:
 - a. laporan pelaksanaan SPMB dari Satuan Pendidikan di wilayahnya; dan/atau
 - b. hasil pemantauan dan pengawasan.
3. Evaluasi oleh Kementerian sebagaimana dimaksud pada angka 1 dilakukan berdasarkan:
 - a. laporan pelaksanaan SPMB dari Pemerintah Daerah; dan/atau
 - b. hasil pemantauan dan pengawasan
4. Evaluasi perlu ditindaklanjuti dengan:
 - a. menyampaikan hasil evaluasi dimaksud kepada Cabang Dinas Pendidikan Wilayah sebagai dasar penyempurnaan kebijakan dan pelaksanaan SPMB pada tahun ajaran berikutnya; dan/atau
 - b. melakukan penyempurnaan kebijakan SPMB di provinsi.

VI. PENUTUP

Demikian Juknis SPMB Satuan Pendidikan SMA/SMK dan SLB ini telah selesai disusun dan semoga dapat dijadikan panduan serta membangun persepsi yang sama kepada Kepala Satuan Pendidikan SMA/SMK dan SLB, orang tua/wali, calon Murid baru, dan para pemangku kepentingan lainnya, agar pelaksanaan SPMB dapat berjalan lancar, efektif, dan efisien, serta menyelesaikan permasalahan yang timbul berkaitan dengan pelaksanaan SPMB sampai dengan melaporkan pelaksanaan SPMB SMA/SMK dan SLB sesuai dengan yang diharapkan.

Kami menyadari, mungkin di berbagai sisi masih terdapat kekurangan namun kekurangan yang dimungkinkan terjadi bukanlah sesuatu kesengajaan yang dengan sadar kami ketahui. Kami akan terus berupaya melakukan penyempurnaan untuk memberikan layanan terbaik di bidang pendidikan.

Melalui moment SPMB ini pula, kami mengajak seluruh masyarakat Sulawesi Tenggara untuk bangkit membangun pendidikan agar semakin maju dengan semangat kegotong royongan. Dan kami yakin, bahwa kita memiliki kerinduan yang sama yakni kita ingin melihat anak-anak kita bertumbuh dan berkembang sebagai anak-anak bangsa yang memiliki karakter kebangsaan yang kuat, memiliki intelegensia yang tinggi, dan pada akhirnya anak-anak kita menjadi anak-anak yang patut dibanggakan oleh Negara. Mari kita hadir untuk anak-anak kita sebagai motivator dan inspirator, untuk menjadikan pendidikan di Sulawesi Tenggara sebagai barometer pencapaian tujuan pembangunan pendidikan yang berhasil.

Terima kasih atas dukungan dan peran aktifnya untuk kemajuan pendidikan di Sulawesi Tenggara.


GUBERNUR SULAWESI TENGGARA,

ttd

ANDI SUMANGERUKKA

Salinan sesuai dengan aslinya

Plt. Kepala Biro Hukum,



RUSLAN, SH.,M.H.

NIP. 19730426 199703 1 001

LAMPIRAN II
KEPUTUSAN GUBERNUR SULAWESI TENGGARA
NOMOR 100.3.3.1/103 TAHUN 2026
TENTANG PETUNJUK TEKNIS SISTEM
PENERIMAAN MURID BARU PADA
SEKOLAH MENENGAH ATAS, SEKOLAH
MENENGAH KEJURUAN DAN SEKOLAH
LUAR BIASA

CONTOH PAKTA INTEGRITAS, PERNYATAAN ORANG TUA DAN STANDAR
OPERASIONAL PELAYANAN PENGADUAN SPMB

PAKTA INTEGRITAS
OPEARATOR/PANITIA/KEPALA SATUAN PENDIDIKAN*
DALAM PELAKSANAAN SISTEM PENERIMAAN MURID BARU
(SPMB) PROVINSI SULAWESI TENGGARA TAHUN AJARAN 2026/2027

Dalam rangka pelaksanaan Sistem Penerimaan Murid Baru (SPMB) Tahun 2026/2027, saya Opearator/Panitia/Kepala Satuan Pendidikan* pada SMA/SMK/SLB Negeri..... Kabupaten/Kota dengan ini menyatakan bahwa saya:

1. sanggup meningkatkan kualitas, kredibilitas, dan akuntabilitas pelaksanaan SPBM untuk meningkatkan mutu pendidikan;
2. sanggup melaksanakan tugas sesuai juknis SPMB dan menyukseskan pelaksanaan SPMB;
3. sanggup menjaga keamanan dan kerahasiaan data dan dokumen SPMB; dan
4. sanggup melaksanakan SPMB secara jujur, obyektif, transparan, dan akuntabel.

Demikian pakta integritas ini saya buat dengan sebenar-benarnya tanpa ada unsur paksaan dari pihak manapun.

Apabila saya melanggar hal-hal yang telah dinyatakan dalam pakta integritas ini, saya bersedia dikenakan sanksi sesuai dengan hukum dan ketentuan peraturan perundang-uandangan yang berlaku.

....., 2026
Opearator/Panitia/Kepala Satuan
Pendidikan*

.....
NIP. .

* cret yang tidak perlu

SURAT PERNYATAAN

Saya yang bertanda tangan dibawah ini:

Nama :
NIK :
Tempat dan tanggal lahir :
Alamat sesuai KK/SKD/SKPD :

adalah orang tua/wali*) dari calon murid :

Nama :
NIK :
Tempat dan tanggal lahir :
Alamat sesuai KK/SKD/SKPD :

Menyatakan dengan sesungguhnya bahwa:

1. Alamat yang tercantum pada KK/SKD/SKPD adalah Alamat yang menggambarkan kondisi sebenarnya domisili/tempat tinggal calon murid saat ini;
2. Seluruh dokumen persyaratan pendaftaran yang disampaikan adalah benar sesuai dengan keterangan yang tercantum dalam dokumen yang digunakan;
3. Semua dokumen yang disampaikan sifatnya otentik dan dapat dibuktikan keasliannya sesuai dengan ketentuan peraturan perundang-undangan;
4. Jika dokumen yang disampaikan ternyata suatu saat terbukti palsu atau keterangan yang disampaikan tidak sesuai dengan ketentuan yang dipersyaratkan, maka saya bersedia diproses sesuai dengan ketentuan hukum yang berlaku dan menerima pembatalan atas penetapan diterimanya anak saya sebagai murid baru.

Demikian surat pernyataan ini dibuat untuk kepentingan SPMB SMA/SMK/SLB Provinsi Sulawesi Tenggara Tahun Ajaran 2026/2027.

....., 2026
Opeartor/Panitia/Kepala Satuan
Pendidikan*

.....
NIP. .

* cret yang tidak perlu

Standar Operasional Pelayanan pengaduan SPMB

NO	AKTIVITAS	PELAKSANA				MUTU BAKU			KET
		PENGADU	TIM PENANGAN ADUAN	PIMPINAN	STAF / GURU/ TU	PERSYARATAN/ PERLENGKAPAN	WAKTU	OUTPUT	
1	Masyarakat menyampaikan pengaduan melalui posko pengaduan (Sekolah/KCD/Dinas), Website, Email atau WA					Posko Pengaduan, Website, Email, WA	5 Menit	Surat aduan/aduan yang dicatat	Informasi lengkap tidaknya data pengaduan disampaikan maksimal 24 Jam, apabila data tidak lengkap akan dikembalikan kepada pihak pengadu untuk dilengkapi
2	Mengidentifikasi pengaduan dari masyarakat					Aduan dan data pengaduan	10 Menit	Hasil identifikasi aduan	
3	Melakukan penelaah masalah dan peraturan yang berkaitan dengan pengaduan masalah					Aduan, data aduan, peraturan yang berkaitan	15 Menit	Hasil Telaahan	
4	Melakukan klarifikasi pengaduan		Tidak			Aduan, data aduan, peraturan yang berkaitan	15 Menit	Hasil Klarifikasi	
5	Melakukan analisis	Ya				Data-data aduan, peraturan yang berkaitan	30 Menit	Hasil Analisis	
6	Menyusun rekomendasi kepada pimpinan					Data aduan, data analisis, klasifikasi	30 Menit	Hasil Rekomendasi Tim	
7	Memeriksa hasil rekomendasi tim oleh pimpinan					Data Rekomendasi peraturan yang berkaitan	10 Menit	Hasil Pemeriksaan Rekomendasi	
8	Memberikan Keputusan atas rekomendasi tim					Data Rekomendasi peraturan yang berkaitan	10 Menit	Hasil Keputusan Pimpinan	
9	Menyusun jawaban aduan					Data Keputusan pimpinan, rekomendasi	30 Menit	Draft Jawaban	
10	Menandatangani surat jawaban untuk pengadu		Tidak			Kertas, Komputer, Balpoint	5 Menit	Surat Keputusan	
11	Mengirim hasil pengaduan kepada pihak pengadu			Ya		Surat Keputusan Pimpinan	5 Menit	Hasil Tanggapan Aduan	
12	Selesai								

GUBERNUR SULAWESI TENGGARA,

ttd

ANDI SUMANGERUKKA

Salinan sesuai dengan aslinya
 Dit. Kepala Biro Hukum,

RUSLAN, SH.,M.H.
 NIP. 19730426 199703 1 001



PEMERINTAH PROVINSI SULAWESI TENGGARA DINAS PENDIDIKAN DAN KEBUDAYAAN

Jalan Ahmad Yani No. 2 Kendari 93123 Telp. (0401) 3121374 Fax. (0401) 3123254
Website : <https://sultradiknas.go.id> Email : webmail@sultra.diknas.go.id

KEPUTUSAN KEPALA DINAS PENDIDIKAN DAN KEBUDAYAAN PROVINSI SULAWESI TENGGARA

NOMOR 225 TAHUN 2026

TENTANG

PENETAPAN DAYA TAMPUNG SEKOLAH MENENGAH ATAS, SEKOLAH MENENGAH
KEJURUAN DAN SEKOLAH LUAR BIASA PADA PELAKSANAAN SISTEM
PENERIMAAN MURID BARU TAHUN PELAJARAN 2026/2027

DINAS PENDIDIKAN DAN KEBUDAYAAN
PROVINSI SULAWESI TENGGARA

- Menimbang :
- a. bahwa dalam rangka efisiensi dan efektivitas pelaksanaan Sistem Penerimaan Murid Baru pada jenjang Sekolah Menengah Atas, Sekolah Menengah Kejuruan dan Sekolah Luar Biasa perlu diperhatikan ketersediaan daya tampung sesuai dengan kondisi daerah dan satuan pendidikan dengan berpedoman pada ketentuan dalam peraturan menteri;
 - b. bahwa berdasarkan pertimbangan sebagaimana dimaksud pada huruf a maka perlu menetapkan Keputusan Kepala Dinas Pendidikan dan Kebudayaan Provinsi Sulawesi Tenggara tentang Penetapan Daya Tampung Sekolah Menengah Atas, Sekolah Menengah Kejuruan dan Sekolah Luar Biasa Pada Pelaksanaan Sistem Penerimaan Murid Baru Tahun Pelajaran 2026/2027.
- Mengingat :
1. Undang-Undang Nomor 20 Tahun 2003 tentang Sistem Pendidikan Nasional (Lembaran Negara Republik Indonesia Tahun 2003 Nomor 78, Tambahan Lembaran Negara Republik Indonesia Nomor 4301);
 2. Undang-Undang Nomor 23 Tahun 2014 tentang Pemerintahan Daerah (Lembaran Negara Republik Indonesia Tahun 2014 Nomor 244, Tambahan Lembaran Negara Republik Indonesia Nomor 5587) sebagaimana telah diubah beberapa kali, terakhir dengan Undang-Undang Nomor 6 Tahun 2023 tentang Penetapan Peraturan Pemerintah Pengganti Undang-Undang Nomor 2 Tahun 2022 tentang Cipta Kerja menjadi Undang-Undang (Lembaran Negara Republik Indonesia Tahun 2023 Nomor 41, Tambahan Lembaran Negara Republik Indonesia Nomor 6856);
 3. Undang-Undang Nomor 7 Tahun 2022 tentang Provinsi Sulawesi Tenggara (Lembaran Negara Republik Indonesia Tahun 2022 Nomor 67, Tambahan Lembaran Negara Republik Indonesia Nomor 6778);
 4. Peraturan Presiden Nomor 188 Tahun 2024 tentang Kementerian Pendidikan Dasar dan Menengah (Lembaran Negara Republik Indonesia Tahun 2024 Nomor 385);

5. Peraturan Menteri Pendidikan dan Kebudayaan Nomor 32 Tahun 2018 tentang Standar Teknis Pelayanan Minimal Pendidikan (Berita Negara Republik Indonesia Tahun 2018 Nomor 1687);
6. Peraturan Menteri Pendidikan, Kebudayaan, Riset, dan Teknologi Nomor 47 Tahun 2023 tentang Standar Pengelolaan pada Pendidikan Anak Usia Dini, Jenjang Pendidikan Dasar, dan Jenjang Pendidikan Menengah;
7. Peraturan Menteri Pendidikan Dasar dan Menengah Nomor 3 Tahun 2025 tentang Sistem Penerimaan Murid Baru (Berita Negara Republik Indonesia Tahun 2025 Nomor 134);
8. Peraturan Daerah Provinsi Sulawesi Tenggara Nomor 10 Tahun 2016 tentang Pengelolaan dan Penyelenggaraan Pendidikan Provinsi Sulawesi Tenggara (Lembaran Daerah Provinsi Sulawesi Tenggara Tahun 2016 Nomor 10 Tambahan Lembaran Daerah Provinsi Sulawesi Tenggara Nomor 10);
9. Keputusan Gubernur Sulawesi Tenggara Nomor : 800.1.3.3/4003 Tahun 2025 Tanggal 26 Mei 2025 tentang Rotasi dan Promosi Pejabat Pimpinan Tinggi Pratama di Lingkup Pemerintah Provinsi Sulawesi Tenggara.

- Memperhatikan :
1. Usulan Musyawarah Kerja Kepala Sekolah tentang Daya Tampung dan Wilayah Administratif satuan pendidikan melalui Kepala Cabang Dinas Pendidikan Kabupaten/ Kota.
 2. Surat Kepala Balai Penjaminan Mutu Pendidikan Provinsi Sulawesi Tenggara Nomor 0325/C6.26/DM.00.02/2026, Tanggal 23 April 2026 Perihal Rekomendasi Kepala BPMP Provinsi Sulawesi Tenggara terhadap usulan jumlah rombongan belajar dalam kondisi pengecualian

MEMUTUSKAN :

- Menetapkan :
- Kesatu : Menetapkan Daya Tampung Sekolah Menengah Atas Provinsi Sulawesi Tenggara Tahun Pelajaran 2026/2027 pada Pelaksanaan Sistem Penerimaan Murid Baru sebagaimana tercantum dalam Lampiran I yang merupakan bagian tidak terpisahkan dari Keputusan Kepala Dinas Pendidikan dan Kebudayaan ini.
- Kedua : Menetapkan Daya Tampung Sekolah Menengah Kejuruan Provinsi Sulawesi Tenggara Tahun Pelajaran 2026/2027 pada Pelaksanaan Sistem Penerimaan Murid Baru sebagaimana tercantum dalam Lampiran II yang merupakan bagian tidak terpisahkan dari Keputusan Kepala Dinas Pendidikan dan Kebudayaan ini.
- Ketiga : Menetapkan Daya Tampung Sekolah Luar Biasa Provinsi Sulawesi Tenggara Tahun Pelajaran 2026/2027 pada Pelaksanaan Sistem Penerimaan Murid Baru sebagaimana tercantum dalam Lampiran III yang merupakan bagian tidak terpisahkan dari Keputusan Kepala Dinas Pendidikan dan Kebudayaan ini.

- Keempat : Dalam Surat Keputusan Penetapan Daya Tampung ini terdapat sekolah dengan daya tampung pada kondisi pengecualian sesuai syarat Perundang-undangan yang berlaku
- Kelima : Segala biaya yang akibat ditetapkannya Keputusan Kepala Dinas Pendidikan dan Kebudayaan ini dibebankan pada Dokumen Pelaksana Anggaran Dinas Pendidikan dan Kebudayaan Provinsi Sulawesi Tenggara Tahun Anggaran 2026.
- Keenam : Keputusan Kepala Dinas Pendidikan dan Kebudayaan ini berlaku pada tanggal ditetapkan.

Ditetapkan di Kendari
Pada Tanggal 28 April 2026

Plt. Kepala Dinas Pendidikan dan
Kebudayaan Provinsi Sulawesi Tenggara,



Prof. Dr. ARIS, S.Pd., M.Hum.
Pembina Utama Madya, Gol. IV/d
NIP. 19710101 200012 1 001

Tembusan Yth :
Gubernur Sulawesi Tenggara di Kendari sebagai laporan

LAMPIRAN I : KEPUTUSAN KEPALA DINAS PENDIDIKAN DAN KEBUDAYAAN PROVINSI SULAWESI TENGGARA
 NOMOR : 230 TAHUN 2026
 TANGGAL : 28 April 2026
 TENTANG : PENETAPAN DAYA TAMPUNG SEKOLAH MENENGAH ATAS, SEKOLAH MENENGAH KEJURUAN
 DAN SEKOLAH LUAR BIASA PADA SISTEM PENERIMAAN MURID BARU SMA TAHUN PELAJARAN 2026

DAYA TAMPUNG KELAS X SMA PADA SPMB TAHUN PELAJARAN 2026/2027

NO	KABUPATEN/ KOTA	NAMA SEKOLAH PENYELENGGARA PPDB	ALAMAT		KOORDINAT SEKOLAH	RKB	DAYA TAMPUNG KELAS X (SEPULUH) TERSEDIA		PILIHAN POLA SPMB TAHUN 2025		KET
			DESA / KELURAHAN/JA LAN	KECAMATA N			JUMLAH ROMBEL	JUMLAH SISWA	ON LINE	OFF LINE	
1	2	3	4	5	6	8	10	11	12	13	14
1	KOTA KENDARI	1 SMAN 1 KENDARI	Jl. Mayjen Soetomo No. 102, Kelurahan Wawotobi	Kendari Barat	L = -3,9627 B = 122,5415	16	15	540	√		
		2 SMAN 2 KENDARI	Sisingamangaraj	Poasia	L = -4,0084 B = 122,5576	12	12	432	√		
		3 SMAN 3 KENDARI	Jl. R.A. Karim No. 127, Kassi	Kendari	L = -3,976015 B = 122,599712	10	10	360	√		
		4 SMAN 4 KENDARI	Jl. A. Yani No. 13, Bende	Kadia	L = -3,9787 B = 122,5125	15	15	540	√		
		5 SMAN 5 KENDARI	Jl. Birjeng Katamso, 397,	Baruga	L = -4,041992 B = 122,493485	13	13	468	√		
		6 SMAN 6 KENDARI	Jl. Banda, Punggolaka	Puwatu	L = -3,9702 B = 122,4901	12	12	432	√		
		7 SMAN 7 KENDARI	Jl. M.H. Sogoi, 53 A,	Mandongga	L = -3,9415 B = 122,5071	6	6	216	√		
		8 SMAN 8 KENDARI	Jl. Poros Nambo, Nambo	Nambo	L = -3,9998 B = 122,6123	7	7	252	√		
		9 SMAN 9 KENDARI	Jl. Diponegoro No. 108,	Kendari Barat	L = -3,967157 B = 122,566605	10	10	360	√		
		10 SMAN 10 KENDARI	Jl. Boulevard, Mokoaw	Kambu	L = -4,0241 B = 122,53	6	6	216	√		
		11 SMAN 11 KENDARI	Jl. Wulele 9, Bonggoeya	Wua-Wua	L = -4,00921 B = 122,504465	7	7	252	√		
		12 SMAN 12 KENDARI	Jl. M.T. Haryono No. 90, Lalolara	Kambu	L = -3,9996 B = 122,5157	6	6	216	√		
SUB TOTAL						120	119	4.284			
2	KABUPATEN KONAWE	1 SMAN 1 MOROSI	PAKU	MOROSI	-3.9328047174931915, 122.43054159222066 Lintang : -3.7329 Bujur : 121.6865	3	3	108	√		
		2 SMAN 1 ASINUA	Awua Jaya	Asinua	Bujur : 121.6865	2	2	72	√		
		3 SMAN 2 WAWOTOBI	DESA ANGGOTOA/JLN TAPADA NO. 8	Kec. Wawotobi	LS: -3.8431 TB: 122.1318	4	4	144	√		
		4 SMAN 1 WAWOTOBI	Wawotobi	Wawotobi	Lintang : -3.8775 Bujur : 122.1145	11	11	396	√		
		5 SMAN 1 SAMPARA	Desa Wawo andaroa	Kec. Sampara	Lintang : -3.977286 Bujur : 122.415351	8	8	288	√		
		6 SMAN 1 TONGAUNA	Lalonggowuna	Tongauna	-3.8028; 121.9871	5	5	180	√		
		7 SMAN 1 UNAAHA	JL. BIRJENG BONJOL NO. 121	UNAAHA	-3,8581; 122, 0551	11	11	396	√		
		8 SMAN 1 ABUKI	SAMBEANI	ABUKI	LINTANG : -3.7594 BUJUR : 121.9266	4	4	144	√		
		9 SMAN 1 MELUHU	MELUHU	MELUHU	LINTANG : -3.8103 BUJUR : 122.1784	2	2	72	√		
		10 SMAN 1 ANGGABERI	PODADA	ANGGABERI	LINTANG; -3,8468 BUJUR; 122,0763 Lintang	6	6	216	√		
		11 SMAN 1 SOROPIA	Desa soropia	kec SOROPIA	3.900600000000	2	2	72	√		
		12 SMAN 1 PONDIDAHA	Pondidaha	Pondidaha	Lat: -3,951871, Long: 122,234360	7	7	252	√		
		13 SMAN 1 KAPOIALA	Desa Labotoy Jaya	Kec. Kapoiala	LS: -3.87324 TB: 122.49335	4	4	144	√		
		14 SMAN 1 PURIALA	SONAI	Puriala	Lintang -4,0296 Bujur 122,1225	4	4	144	√		
		15 SMAN 1 BONDOALA	LAOSU	BONDOALA	LS: -3,8999 TB: 122,4598	3	3	108	√		
		16 SMAN 1 WONGGEDUKU	Desa Lamboangi/ Jl.Poros Kendari Kel. KM. 56	Wonggeduku Barat	Lintang : -3,9248 Bujur : 122,1576	5	5	180	√		
		17 SMAN 2 UNAAHA	PUUNAAHA	UNAAHA	Lintang: -3.8623 Bujur: 122.0359	10	10	360	√		
		18 SMAN 1 ROUTA	Tirawonua	Routa	Lintang : -3, BT: 121	2	2	72	√		
		19 SMAN 1 LAMBUYA	MERAKA	LAMBUYA	Lintang : -3.9733 Bujur : 122.0765	5	5	180	√		
		20 SMAN 1 KONAWE	TAWANGA/ LAHASA	Konawe	LINTANG : -3.8987 BUJUR : 122.1054	4	4	144	√		
		21 SMAN 1 UEPAY	Matahoalu	Uepai	Lintang: -3.9216 Bujur: 122.0589	5	5	180	√		
		22 SMAN 1 BESULUTU	Kel. Besulutu	Kec. Besulutu	IS: -3.9642 TB; 122.3284	4	4	144	√		
		23 SMAN 1 AMONGGEDO	Kel. Amonggedo Baru	Kec. Amonggedo	ls; 3,8841 TB; 122,2266	6	6	216	√		
		24 SMAN 1 PADANGGUNI	Jl. Poros Mosaka No. 10 Desa Malesu Jaya	Padangguni	Lintang: -3,6936008	2	2	72	√		
SUB TOTAL						119	119	4.284			
3	KABUPATEN KONAWE SELATAN	1 SMAN 1 KONAWE SELATAN	Jl. RA KARTINI NO. 420, Kec.	Tinanggea	-4.461586, 122.233224	7	7	252	√		
		2 SMAN 2 KONAWE SELATAN	Jl. Stasiun Radar, Kec.	Ranomeeto	-40562, 122.4249	9	9	324	√		

NO	KABUPATEN/ KOTA	NAMA SEKOLAH PENYELENGGARA PPDB	ALAMAT		KOORDINAT SEKOLAH	RKB	DAYA TAMPUNG KELAS X (SEPULUH) TERSEDIA		PILIHAN POLA SPMB TAHUN 2025		KET
			DESA / KELURAHAN/JA LAN	KECAMATA N			JUMLAH ROMBEL	JUMLAH SISWA	ON LINE	OFF LINE	
		3 SMAN 3 KONAWA SELATAN	Jl. Lamangga No. 79, Kec. Palangga Kab. K	Laeya	-4.302, 122.4687	9	9	324	√		
		4 SMAN 4 KONAWA SELATAN	Jl. Pendidikan No. 10, Jdros Kendari -	Palangga	-4.350058379820845, 122.34223682188635	5	5	180	√		
		5 SMAN 5 KONAWA SELATAN	Jl. Poros Andoolo -	Moramo	Lintang-4.1661- Bujur122.6664	6	6	216	√		
		6 SMAN 6 KONAWA SELATAN	Jl. Poros Angata -	Andoolo	4°19'00"S 122°14'33"E	7	7	252	√		
		7 SMAN 7 KONAWA SELATAN	Jl. Poros Kolono KENDARI, Kec.	Kolono	4.183.060	7	7	252	√		
		8 SMAN 8 KONAWA SELATAN	Jl. Matjen KATAMSO NO 2, Kompleks	Konda	Garis Lintang: -4.0959 dan Garis bujur: 122.4515	5	5	180	√		
		9 SMAN 9 KONAWA SELATAN	Jl. Kantoran Perkantoran Kec.	Laonti	-4.207128818391589, 122.879325286923	4	4	144	√		
		10 SMAN 10 KONAWA SELATAN	Jl. Poros NO. 01, Kec.	Angata	Lintang-4.1372- Bujur122.115	7	7	252	√		
		11 SMAN 11 KONAWA SELATAN	Jl. Poros KENDARI-	Landono	-4.0879, 122.3116.	7	7	252	√		
		12 SMAN 12 KONAWA SELATAN	Jl. Poros ATARI INDAH, Kec. Siantana	Lalembuu	4°23'52.0"S 122°05'47.3"E	4	4	144	√		
		13 SMAN 13 KONAWA SELATAN	Jl. Poros Kec. Wolasi,	Wolasi	-4.198268,122.498402	4	4	144	√		
		14 SMAN 14 KONAWA SELATAN	Jl. Poros LAMEURU- BARAT	Ranomeeto Barat	4°01'56.6"S 122°22'18.1"E	3	3	108	√		
		15 SMAN 15 KONAWA SELATAN	Jl. Pasia SENIN, NO.1 DESA DABES	Baito	Garis Lintang: -4.2599 dan Garis bujur: 122.2102	4	4	144	√		
		16 SMAN 16 KONAWA SELATAN	Jl. Poros Basala Kec. Basala Kab.	Basala	Lintang-4.3044- Bujur122.0508	4	4	144	√		
		17 SMAN 17 KONAWA SELATAN	Jl. Poros Kendari -	Laeya	Lintang-4.3583- Bujur122.4787	3	3	108	√		
		18 SMAN 18 KONAWA SELATAN	Jl. Poros KENDARI-	Palangga Selatan	Lintang-4.4074- Bujur122.4255	4	4	144	√		
		19 SMAN 19 KONAWA SELATAN	Jl. Tengro NO. 1, Kec.	Tinaggea	4.46738431865616,- 122.29368937752427	3	3	108	√		
		20 SMAN 20 KONAWA SELATAN	Desa Tanjung	Moramo Utara	04°02'09.82" S 122°39'10.41" E	5	5	180	√		
		21 SMAN 21 KONAWA SELATAN	Jl. Pasia BARAT, Kec.	Laonti	Garis Lintang: -4.159929 dan Garis bujur: 122.274263	2	2	72	√		
		22 SMAN 22 KONAWA SELATAN	Jl. Sula Roraya, Desa Roraya,	Tinaggea	-4.441147885405379, 122.1553100214158	3	3	108	√		
		23 SMAN 23 KONAWA SELATAN	Jl. Desa Anggondara Kec.	Palangga	-4.3880224 Lintang 122.342451 Bujur	4	4	144	√		
		24 SMAN 24 KONAWA SELATAN	Jl. Desa Lainya	Lainya	L: -4.3913, B: 122.6318	2	2	72	√		
		25 KEBERBAKATAN GLAUDAGA	Jl. Poros Bandara	Ranomeeto	Lintang-4.0389- Bujur122.4704	3	3	108	√		
		26 SMAS INTEGRAL MINHAJUT THULLAB	Jl. Andoolo Utama	Buke	4.2882557269176- 122.2113310713159	1	1	36	√		
		27 SMAS BIMAMAROA	Jl. Andoolo SILONDAE	Andoolo Barat	Lintang: -4.332700000000-Bujur: 122.127200000000	2	2	72	√		
		28 SMAS KURNIA KOLONO	Jl. PUMAMADO KENDARI AMOL	Kolono Timur	4.402300000000-Bujur: 122.768000000000	2	2	72	√		
		29 SMAS AL-HIJRA LAINEA	Jl. Poros PUNGGALUKU- KOLONO DESA	Lainya	4.367800000000-Bujur: 122.537000000000	1	1	36	√		
			SUB TOTAL			127	127	4.572			
4	KABUPATEN KONAWA UTARA	1 SMA NEGERI 1 MOTUI		KELMOTUI	33186,12243580	2	2	72	√		
		2 SMA NEGERI 1 SAWA		KEL.SAWA	376080,122.4242	4	4	144	√		
		3 SMA NEGERI 1 LEMBO		KEL. LEMBO	376070,1223435	4	4	144	√		
		4 SMA NEGERI 1 LASOLO		KEL.LASOL	3661124,122.240	6	6	216	√		
		5 SMA NEGERI 1 LASOLO		DESA WATURAMB	340240,1223856	2	2	72	√		
		6 SMA NEGERI 1 ASERA		KEL.WANGG	351607,1221147	7	7	252	√		
		7 SMA NEGERI 2 ASERA		DESA ANEDDAO	3484296,122080	2	2	72	√		
		8 SMA NEGERI 1 OHEO		DESA WIWIRANO	3391174,122061	3	3	108	√		
		9 SMA NEGERI 1 LANGGIKIMA		KEL.LANGGI	3301543,12224133	4	4	144	√		
		10 SMA NEGERI 1 LANDAWE		DESA HIALU	32870,122.16300	2	2	72	√		
		11 SMA NEGERI 1 WIWIRANO		KEL.LAMON	323130,1221434	4	4	144	√		
			SUB TOTAL			40	40	1.440			
5	KONAWA KEPULAUAN	1 SMAN 1 WAWONII	LANGARA IWAWO	WAWONII BARAT	L : -4.031, B : 122.9862	5	5	180	√		
		2 SMAN 1 WAWONII TENGAH	Jl. Lamangga No. 32 Desa	WAWONII TENGAH	L : -4.1241, B : 122.9647	3	3	108	√		
		3 SMAN 1 WAWONII UTARA	Desa Tombaone	WAWONII UTARA	L : -4.0209, B : 123.9030	1	1	36	√		
		4 SMAN 1 WAWONII TIMUR	Desa Munse	WAWONII TIMUR	L : -4.0889, B : 123.2572	3	3	108	√		
		5 SMAN 1 WAWONII TENGGARA	Desa Teporoko	WAWONII TENGGARA	L : -4.2465, B : 123.0910	3	3	108	√		

NO	KABUPATEN/ KOTA	NAMA SEKOLAH PENYELENGGARA PPDB	ALAMAT		KOORDINAT SEKOLAH	RKB	DAYA TAMPUNG KELAS X (SEPULUH) TERSEDIA		PILIHAN POLA SPMB TAHUN 2025		KET
			DESA / KELURAHAN/JA LAN	KECAMATA N			JUMLAH ROMBEL	JUMLAH SISWA	ON LINE	OFF LINE	
		6 SMAN 2 WAWONII TENGGERA	DESA SINAULU JAYA	WAWONII TENGGERA	L : -4.2529 B : 123.1197	2	2	72	√		
			SUB TOTAL			17	17	612			
6	KABUPATEN KOLAKA TIMUR	1 SMAN 1 TIRAWUTA	RATE-RATE	TIRAWUTA	Lintang: -4.0473, Bujur : 121.8962	6	6	216	√		
		2 SMA NEGERI 1 TINONDO	TINENGI	TINONDO	L: -3.961598 / B: 121.809542	2	2	72	√		
		3 SMA NEGERI 1 LALOLAE	Wesalo	Lalolae	-4.011488, 121.768712	3	3	108	√		
		4 SMAN 1 Mowewe	Lapangisi	Mowewe	-3.989806899091782, 121.73619999489596	4	4	144	√		
		5 SMAN 1 Uluiwoi	Pemangunguran no 7 Jr. Komplek	Uluiwoi	121.6742	2	2	72	√		
		6 SMAN 1 Ueesi	Perkanoran Desa Ueesi	Ueesi	-3,07 Lintang Selatan (LS) dan 121,53° Bujur Timur (BT)	1	1	36	√		
		7 SMAN 1 LADONGI	WELALA	LADONGI	L: -4.1561, / B: 121.9147	9	9	324	√		
		8 SMAN 2 LADONGI	PUTEMATA	LADONGI	L: -4.109891, / B: 121.897966	2	2	72	√		
		9 1. SMAN 1 Dangia	Lembah Subur	Dangia	-4.222446,121.973674	2	2	72	√		
		10 SMAN 1 POLI-POLIA	Taosu	Poli-Polia	-4.2099, 121.8927	6	6	216	√		
		11 SMAN 1 LAMBANDIA	WONUAMBUTE O	LAMBANDIA	-4.26, 121.91	6	6	216	√		
		12 1. SMAN 2 Lambandia	Lere Jaya	Lambandia	4.3164, 121.992	2	2	72	√		
		13 SMAN 3 LAMBANDIA	DESA MOKUPA	LAMBANDIA	L: -4254709 / B: 121.802479	2	2	72	√		
		14 SMAN 1 AERE	ULUNDORO	AERE	-4.284, 121.8474	2	2	72	√		
			SUB TOTAL			49	49	1.764			
7	KABUPATEN KOLAKA	1 SMAN 1 KOLAKA	Laloeha	KOLAKA	-4.061462 121.616587	12	12	432	√		
		2 SMAN 2 KOLAKA	BALANDETE	KOLAKA	-4.067619,121.628191	5	5	180	√		
		3 SMAN 1 LATAMBAGA	Kolakaasi	Latambaga	4°02'34.0" 121°34'29.8"	8	8	288	√		
		4 SMAN 1 SAMATURU	LATUO	SAMATURU	L: -4.07692 / B: 121.585001	6	6	216	√		
		5 SMAN 1 WOLO	LAPAO-PAO	WOLO	Lintang -3.8797 Bujur 121.3267	4	4	144	√		
		6 SMAN 1 WUNDULAKO	LAMEKONGGA	WUNDULAK O	L: -4.1208883 / B: 121.6764267	9	9	324	√		
		7 SMAN 1 POMALAA	KUMORO	POMALAA	L: -4.1952000 / B: 121.6038000	8	8	288	√		
		8 SMAN 1 TANGGETADA	PALEWAI	TANGGETA DA	-4.2099,121.5251	6	6	216	√		
		9 SMA NEGERI 1 WATUBANGGA	WATUBANGGA	WATUBANG GA	-4,4841, 121,5147	8	8	288	√		
		10 SMAN 1 TOARI	RANOMENTAA	TOARI	Lintang: -4.555562, Bujur : 121.513090	4	4	144	√		
			SUB TOTAL			70	70	2.520			
8	KABUPATEN KOLAKA UTARA	1 SMA 1 LASUSUA	JL. PENDIDIKAN DESA JL. Poros Lapa Olo-oloho Desa	LASUSUA	Lintang : -3.5045 Bujur : 120.8942	10	10	360	√		
		2 SMA 1 PAKUE	Jl. Poros Lapa Olo-oloho Desa	PAKUE	Lintang -3.238468 Bujur - 121,038076	12	12	432	√		
		3 SMAN 1 BATUPUTIH	Jl. Ribus SULAWESI	BATUPUTIH	Lintang -3.0737 Bujur 121.0878	6	6	216	√		
		4 SMAN 1 KODEOHA	Jl. Tandan Siswa No 200 Kel. Mambala	KODEOHA	Bujur : -3,2113 Lintang : 120,5'23" B. 121 000004	7	7	252	√		
		5 SMAN 1 PUREHU	SARAMBU	POREHU	Lat -3.026267 Long 121.211832	2	2	72	√		
		6 SMAN 1 TOLALA	TOLALA	TOLALA	Lintang -2.919180, Bujur: 121.095231	2	2	72	√		
		7 SMA 1 RANTEANGIN	DESA LAWEKARA	RANTEANGI N	L. 3. 654060 B. 121 002794	2	2	72	√		
		8 SMAN 1 NGAPA	TADAUMERA	NGAPA	3°18'28.3"S 120°59'48.8"E	3	3	108	√		
		9 SMAN 1 PAKUE UTARA	Jl Poros Pakue- Puundoho	PAKUE UTARA	Lintang -3.109408 Bujur 121.064732	3	3	108	√		
		10 SMA HAJI AGUS SALIM KATOI	KATOI	KATOI	Lintang: -3.4697 dan Bujur : 120.9803	1	1	36	√		
		11 MUHAMMADIYAH PAKUE	MAJAPAHIT	PAKUE TENGAH	Lintang: -3.1341290 dan Bujur : 121.0024126	1	1	36	√		
			SUB TOTAL			49	49	1.764			
9	KABUPATEN BOMBANA	1 SMAN 01 BOMBANA	KASTARIB	POLEANG	- 4.771209,121.582386	5	5	180	√		
		2 SMAN 02 BOMBANA	SIKELI	KABAENA BARAT	L: -5.2733, B: 121.8037	6	6	216	√		
		3 SMAN 03 BOMBANA	Doule	Rumbia		12	12	432	√		
		4 SMAN 04 BOMBANA	BAMBAEA	POLEANG TIMUR	LINTANG : 4.8313 BUJUR : 121.7995	6	6	216	√		
		5 SMAN 05 BOMBANA	DONGKALA	KABAENA TIMUR	-5.3117, 122.0438	5	5	180	√		
		6 SMAN 06 BOMBANA	DESA RAKADUA	POLEANG BARAT	LINTANG: -4.6901 BUJUR : 121.5176	5	5	180	√		

NO	KABUPATEN/ KOTA	NAMA SEKOLAH PENYELENGGARA PPDB	ALAMAT		KOORDINAT SEKOLAH	RKB	DAYA TAMPUNG KELAS X (SEPULUH) TERSEDIA		PILIHAN POLA SPMB TAHUN 2025		KET
			DESA / KELURAHAN/JA LAN	KECAMATA N			JUMLAH ROMBEL	JUMLAH SISWA	ON LINE	OFF LINE	
		7 SMAN 07 BOMBANA	WAEMPUTTANG	POLEANG SELATAN	-4824291247754750	4	4	144	√		
		8 SMAN 08 BOMBANA	LENGORA SELATAN	KABAENA TENGAH	L -5.240156. B.121.953808	2	2	72	√		
		9 SMAN 09 BOMBANA	MULAENO	POLEANG TENGAH	-4.7693,121.6232	3	3	108	√		
		10 SMAN 10 BOMBANA	DESA TOBURI	POLEANG UTARA	LAT -4.7036° LONG 121.777°	5	5	180	√		
		11 SMAN 11 BOMBANA	DESA LAKOMEA	RAROWATU	-47152000 - 1219200000	4	4	144	√		
		12 SMAN 12 BOMBANA	LANTARI	LANTARI JAYA	-4.6134,122.0034	5	5	180	√		
		13 SMAN 13 BOMBANA	LORA	MATAOLEO		4	4	144	√		
		14 SMAN 14 BOMBANA	Masaloka Timur	kep. Masaloka		2	2	72	√		
		15 SMAN 15 BOMBANA	Desa Tampabulu/ JL. Desa Toburi	Poleang Utara	-4.7444, 121.7288	2	2	72	√		
		16 SMAN 16 BOMBANA	POKOHRUMBA	POLEANG	L : -4.6685 B : 121.6021	2	2	72	√		
		17 SMAN 17 BOMBANA	LEMO	POLEANG TENGGARA	- 4.876989,121.924282	3	3	108	√		
		18 SMAN 18 BOMBANA	WIA-WIA	MATAUSU	-4.500567, 121.749416	1	1	36	√		
		19 SMAN 19 BOMBANA	DESA ANALERE	POLEANG BARAT	LINTANG: -4.5933 BUJUR : 121.5950	3	3	108	√		
		20 SMA SWASTA MATABUNDU	DESA MATABUNDU	POLEANG BARAT	-4.620607, 121.488112	1	1	36	√		
		21 SMA SWASTA TONGKOSENG	TONGKOSENG	TONTONUN U	-4.7103,121.7073	2	2	72	√		
		22 SMA SWASTA TONTONUNU	DESA TONTONUNU	TONTONUN U	-4.7389, 121.6607	1	1	36	√		
			SUB TOTAL			78	78	2.988			
10	KABUPATEN MUNA	1 SMA NEGERI 1 RAHA	LAWOKO/ MADE SABARA	BATALAIWO BU	L = -4,8224 B = 122,7185	12	12	432	√		
		2 SMA NEGERI 2 RAHA	JL. PENDIDIKAN NO 2 RAHA / KELURAHAN	KATOBU	L = -4,8393 B = 122,715	12	12	432	√		
		3 SMA NEGERI 3 RAHA	LANGKUMAPO	NAPABALAN O	L = -4,8036 B = 122,7194	3	3	108	√		
		4 SMANEGERI 4 RAHA	JL. SUGI PATOLA NO. 4	LASALEPA	L = -4,7877 B = 122,7208	4	4	144	√		
		5 SMAN 1 BONE	LASALEPA DESA BHONE	BONE	L = -5,1433 B = 122,4562	5	5	180	√		
		6 SMAN 1 TONGKUNO SELATAN	LABASA	TONGKUNO SELATAN	L = -5,1756 B = 122,5226	2	2	72	√		
		7 SMAN 2 TONGKUNO	OEMPU	TONGKUNO	L = -5,1796 B = 122,5799	3	3	108	√		
		8 SMAN 1 TONGKUNO	LAHONTOHE	TONGKUNO	L = -5,1539 B = 122,5173	7	7	252	√		
		9 SMAN 1 MAROBO	MAROBO	MAROBO	L = -5,1195 B = 122,3531	2	2	72	√		
		10 SMAN 1 KABANGKA	LUPIA	KABANGKA	L = -4,9559 B = 122,4521	5	5	180	√		
		11 SMA NEGERI 1 KABAWO	KONTUMERE	KKABAWO	L = -5,0108 B = 122,4896	8	8	288	√		
		12 SMAN 1 MALIGANO	MALIGANO	MALIGANO	L = -4,7209 B = 122,8483	5	5	180	√		
		13 SMA NEGERI 1 WAKORUMBA SELATAN	Jln. Tamani Siswa No. 2 Desa Desa	WAKORUMB A SELATAN	L = -4,9019 B = 122,8351	4	4	144	√		
		14 SMAN 1 LOGHIA	WAARA	LOHIA	L = -4,8934 B = 122,7098	6	6	216	√		
		15 SMA NEGERI 1 WATOPUTE	WALI	WATOPUTE	L = -4,835 B = 122,6807	5	5	180	√		
		16 SMAN 1 KONTUNAGA	MADODO	KONTUNAG A	L = -4,9615 B = 122,5225	5	5	180	√		
		17 SMAN 1 NAPABALANO	KEL.NAPABALA NO	NAPABALAN O	L = -4,633 B = 122,7125	8	8	288	√		
		18 SMAN 1 PASIR PUTIH	DESA KOHOLIFANO	PASIR PUTIH	L = -4,9988 B = 122,8077	5	5	180	√		
		19 SMA NEGERI 1 PARIGI	Jln. Poros Wasolangka	Parigi	L = -5,0823 B = 122,4442	5	5	180	√		
		20 SMA NEGERI 2 PARIGI	JL. PENDIDIKAN / KELURAHAN JALAMENDANGUWU JL.	PARIGI	L = -5,0901 B = 122,5013	5	5	180	√		
		21 SMAN 2 WATOPUTE	SAUNGKOLEO DESA	WATOPUTE	L = -4,795 B = 122,6294	3	3	108	√		
		22 SMAN 1 KONTUKOWUNA	BAHUTARA	KONTUKOW UNA	L = -4,9615 B = 122,5225	2	2	72	√		
		23 SMAS NAUVAL AQILAH	DESA LAKARINTA	LOHIA	Lintang : - 4.9234 Bujur : 122.7488	2	2	72	√		
		24 SMAS NURUN NADATAIN IBS	LAIWORU	Batalaiworu	-4816727335816520	2	2	72	√		
			SUB TOTAL			120	120	4.320			
11	KABUPATEN MUNA BARAT	1 SMAN 1 Napano Kusambi	Lahaji	Napano Kusambi	-4,6940534, 122,5719396	3	3	108	√		
		2 SMAN 1 Maginti	Desa Pajala	Maginti	04°50'35.73" S 122°20'14.52"E	4	4	144	√		

NO	KABUPATEN/ KOTA	NAMA SEKOLAH PENYELENGGARA PPDB	ALAMAT		KOORDINAT SEKOLAH	RKB	DAYA TAMPUNG KELAS X (SEPULUH) TERSEDIA		PILIHAN POLA SPMB TAHUN 2025		KET
			DESA / KELURAHAN/JA LAN	KECAMATA N			JUMLAH ROMBEL	JUMLAH SISWA	ON LINE	OFF LINE	
		3 SMAN 1 BARANGKA	Desa Bungkolo	Barangka	Garis Bujur 4.82771920 & Garis Lintang 4.790048' LS 122.385885' BT	5	5	180	√		
		4 SMAN 1 Tiworo Tengah	Jl. KS. Tubun Desa Labukolo	Tiworo Tengah	Lintang -4.914585 Bujur 122.53371	5	5	180	√		
		5 SMAN 1 Wadaga	Desa Lailangga	Wadaga	Lintang: -4.8427 Bujur : 122.4498	4	4	144	√		
		6 SMAN 2 Sawerigadi	Jl.Poros Desa Lawada Jaya	Sawerigadi	Lintang: -4.8368; Bujur: 122,1883	4	4	144	√		
		7 SMA NEGERI 2 MAGINTI	Desa MAGINTI	MAGINTI	L -4,791445 B 122.4872833	2	2	72	√		
		8 SMAN 1 SAWERIGADI	LOMBU JAYA	SAWERIGAD	lintang : -4.7477917 Bujur : 122.5388417	2	2	72	√		
		9 SMAN 2 KUSAMBI	Jln. Sugi Patani, Desa Guali	KUSAMBI	-4.80264439234725, 122.41619509609515	4	4	144	√		
		10 SMAN 1 TIKEP	KEL. WAUMERE	TIKEP	Lintang -4.8772717 Bujur. 122.5516017	7	7	252	√		
		11 SMAN 1 LAWAWA	No.1	LAWA		10	10	360	√		
		12 SMAN 1 Kusambi	Kelurahan Konawe	Raha-		6	6	216	√		
			SUB TOTAL			56	56	2.016			
12	KABUPATEN BUTON	1 SMA NEGERI 1 PASARWAJO	Kel. Pasarwajo, Jl. Ki Hajar	Pasarwajo	-5.4955 / 122.8433	10	10	360	√		
		2 SMA NEGERI 2 PASARWAJO	Jl. Perintis No.1 Dongkaka-	Pasarwajo	L : -5.514553 Dan B : 122.870284	7	7	252	√		
		3 SMA NEGERI 3 PASARWAJO	Jl. Poros Pasarwajo-	Pasarwajo	Ls, 122.82655201065020	3	3	108	√		
		4 SMA NEGERI 4 PASARWAJO	Jl. Catur maha Kel. Kombeli	Pasarwajo	L: -5.5328088 / B: 122.8491983	5	5	180	√		
		5 SMA NEGERI 5 PASARWAJO	Waanguangu	Pasarwajo	-5.47006,122.76251	2	2	72	√		
		6 SMA NEGERI 6 PASARWAJO	Jalan poros Mantowu -	Pasarwajo	5.414707684937482 /	7	7	252	√		
		7 SMA NEGERI 7 PASARWAJO	Kelurahan Wasaga	Pasarwajo	-54474966,1228774	3	3	108	√		
		8 SMA NEGERI 1 WABULA	Wabula Satu	Wabula	Lintang -5.6142 Bujur 122.8526	3	3	108	√		
		9 SMA NEGERI 2 WABULA	Jalan poros Pasarwajo-	Wabula	Lintang: -5.5646, Bujur: 122.8909	2	2	72	√		
		10 SMA NEGERI 1 SIOTAPINA	Matanauwe	Siotapina	Lintang : -5.4109, Bujur : 123.0117	4	4	144	√		
		11 SMA NEGERI 2 SIOTAPINA	Gunung Jaya	Siotapina	-5420446.12303032	2	2	72	√		
		12 SMA NEGERI 3 SIOTAPINA	Desa Kumbewaha	Kecamatan Siotapina	Garis Lintang , 5.4025449 , Garis Bujur	2	2	72	√		
		13 SMA NEGERI 4 SIOTAPINA	Manuru	Siotapina	5025'2",12304'20",41,4 M.2450	2	2	72	√		
		14 SMAN 1 LASALIMU SELATAN	Jl. Sumatera, No.1 Desa	Lasalimu Selatan	Lintang: -5.3188 Dan Bujur: 123.1671	4	4	144	√		
		15 SMAN 2 LASALIMU SELATAN	Siomanuru	Lasalimu Selatan	-5,31 ; 123,1346	5	5	180	√		
		16 SMA NEGERI 1 LASALIMU	Kelurahan Kamaru	Lasalimu	Lintang -516104, Bujur 123.05865	4	4	144	√		
		17 SMA NEGERI 2 LASALIMU	Wasambaa	Lasalimu	5.2255041,123.125351	2	2	72	√		
		18 SMA NEGERI 3 LASALIMU	Desa Wagari	Lasalimu	Lintang: -5.188 / Bujur: 122.9212	3	3	108	√		
		19 SMA NEGERI 4 LASALIMU	Desa Togomangura	Lasalimu	-5,1327 lintang 123,0166 Bujur	1	1	36	√		
		20 SMA NEGERI 1 KAPONTORI	Wakalambe	Kapontori	-5.258671,122.728425 Bt	5	5	180	√		
		21 SMA NEGERI 2 KAPONTORI	Watumotobe	Kapontori	5°13'09.3"S 122°49'07.2"E	4	4	144	√		
		22 SMA NEGERI 3 KAPONTORI	Desa Tumada	Kapontori	Lintang : -5.1427, Bujur : 122.7888	2	2	72	√		
			SUB TOTAL			82	82	2.952			
13	BUTON SELATAN	1 SMAN 1 BATAUGA	LAKAMBAU	BATAUGA	Lintang: -5.599523 Bujur: 122.598239	8	7	252	√		
		2 SMAN 2 BATAUGA	KEL.MASIRI	BATAUGA	Lintang: -56623 Bujur: 122.6191	3	3	108	√		
		3 SMAN 3 BATAUGA	LAWELA SELATAN	BATAUGA	Lintang: -5.54900 Bujur: 122.60746	3	2	72	√		
		4 SMAN 1 SAMPOLAWA	Jl. Korpri KEL. JAYA	SAMPOLAW	Lintang: -5.6242 Bujur: 122,7033	6	4	144	√		
		5 SMAN 2 SAMPOLAWA	LIPUMANGAU/ JL.PENDIDIKAN	SAMPOLAW	Lintang: -5.6084 Bujur: 122.7384	2	2	72	√		
		6 SMA NEGERI 3 SAMPOLAWA	DESA BATAUGA/ JL. POROS	SAMPOLAW	Lintang: -5.674653 Bujur: 122.711464	3	3	108	√		
		7 SMA NEGERI 4 SAMPOLAWA	DESA WAWOANGI/ JL.	SAMPOLAW	Lintang: -5.661605 Bujur: 122.683099	3	3	108	√		
		8 SMA NEGERI 5 SAMPOLAWA	DESA SANDANG	SAMPOLAW	Lintang: -5.522785 Bujur: 122.747025	3	3	108	√		
		9 SMAN 6 SAMPOLAWA	TIRA	SAMPOLAW	Lintang -5.647662 Bujur 122.717453	2	2	72	√		
		10 SMAN 1 SIOMPU	DESA BATUAWU	SIOMPU	Lintang: -5.6410 Bujur: 122.5220	4	4	144	√		
		11 SMAN 2 SIOMPU	WAINDAWULA	SIOMPU	Lintang: -5.680735 Bujur: 122.524132	2	2	72	√		

NO	KABUPATEN/ KOTA	NAMA SEKOLAH PENYELENGGARA PPDB	ALAMAT		KOORDINAT SEKOLAH	RKB	DAYA TAMPUNG KELAS X (SEPULUH) TERSEDIA		PILIHAN POLA SPMB TAHUN 2025		KET
			DESA / KELURAHAN/JA LAN	KECAMATA N			JUMLAH ROMBEL	JUMLAH SISWA	ON LINE	OFF LINE	
		12 SMAN 1 SIOMPU BARAT	KAMOALI	SIOMPU BARAT	Lintang: -5.686700 Bujur: 122.474200	6	6	216	√		
		13 SMA NEGERI 1 LAPANDEWA	SMA NEGERI 1 LAPANDEWA	DESA LAPANDEW	Lintang: -5.651739 Bujur: 122.785984	4	4	144	√		
		14 SMAN 2 LAPANDEWA	SMAN 2 LAPANDEWA	DESA LAPANDEW	Lintang: -5.6358 Bujur: 122.7543	3	3	108	√		
		15 SMA NEGERI 3 LAPANDEWA	SMA NEGERI 3 LAPANDEWA	DESA BURANGASI	Lintang: -5.667380 Bujur: 122.787236	4	4	144	√		
		16 SMA NEGERI 1 KADATUA	SMA NEGERI 1 KADATUA	DESA MARAWALI	Lintang : -5,5424 Bujur : 122,4741	5	4	144	√		
		17 SMAN 1 BATUATAS	BATUATAS	BATUATAS	Lintang: -6.203985 Bujur: 122.726035	6	6	216	√		
		18 SMAN 2 BATUATAS	BATUATAS	BATUATAS	Lintang: -6.204400 Bujur: 122.690299	2	2	72	√		
			SUB TOTAL			69	64	2.304			
14	BUTON TENGAH	1 SMAN 1 Gu	Jl. Jenderal Sudirman	Gu	Lintang: -52541 Bujur: 122.5713	9	9	324	√		
		2 SMA NEGERI 2 LAKUDO	Moko	Lakudo	-5.2724783, 122.52245	5	5	180	√		
		3 SMA N 2 Mawasangka Timur	Jr. La Oue Abdul Kahar No. 100 Desa	Mawasangk	Lintang: -5.3606883 Bujur: 122.3936933	2	2	72	√		
		4 SMAN 1 SANGIA WAMBULU	Baruta Lestari	Sangia Wambulu	-5.340399653898034, 122.62920296743127	2	2	72	√		
		5 SMAN 1 TALAGA RAYA	Jl. Kakatua, Kel. Talaga I	Talaga Raya	Lintang: -5,4752290 Bujur: 122,0822936	5	5	180	√		
		6 SMAN 2 Gu	Jl. Poros Lombe	Gu	Lat:-5.304170* Long:122.635892*	2	2	72	√		
		7 SMAN 3 MAWASANGKA	Jl. Poros Mawasangka - Lakudo	Mawasangk	Lintang: 5.3311467 Bujur: 122.32594	3	3	108	√		
		8 SMAN 1 MAWASANGKA	Kel Mawasangka	Mawasangk	LS: -5.2957 TB: 122.3009	8	8	288	√		
		9 MAWASANGKA	Watorumbe Bata	mawasangk	5°36'63.1"S 122°37'75.2"E	3	3	108	√		
		10 SMAN 2 TALAGA RAYA	Desa Talaga Besar/Jalan	Talaga Raya	LS:-4.461708- TB:122.233152	2	2	72	√		
		11 SMAN 3 GU	Jln. Migneau, Desa Lakapera	Gu	Lat:-5.2055568* Long:122.5286673*	2	2	72	√		
		12 MAWASANGKA	Lakudo/Jalan Poros	Mawasangk	LS:-5.32668, TB:122.37342	4	4	144	√		
		13 SMAN 2 MAWASANGKA	Jl. Poros Wapa Wasilomata Desa	Mawasangk	L: -5.3330033 B: 122.268425	3	3	108	√		
		14 SMA NEGERI 4 LAKUDO	Kel. Boneoge	Lakudo	Lintang : -5.4041 Bujur : 122.5221	3	3	108	√		
		15 SMAN 3 LAKUDO	Waara	Lakudo	-5,41215 122,5534283	2	2	72	√		
		16 SMAN 1 LAKUDO	Jl. Lintas Gu Wamengkoli	Lakudo	5°19'48.8"S 122°32'24.5"E	4	4	144	√		
		17 MAWASANGKA	Jl. Arif Gu Mawadah,	Mawasangk	Lintang : -5.401374° Bujur : 122.447851°	4	4	144	√		
			SUB TOTAL			63	63	2.268			
15	KABUPATEN BUTON UTARA	1 SMAN 1 KULISUSU	BANGKUDU	KULISUSU	L : -40.773817 , B : 123.181411	10	10	360	√		
		2 SMAN 2 KULISUSU	LEMO	KULISUSU	-4.823 dan 123.1779	4	4	144	√		
		3 SMAN 3 KULISUSU	LINSOWU	KULISUSU	L:-4.8258 Bujur:123.1908	4	4	144	√		
		4 SMAN 1 KULISUSU UTARA	WAMBOULE	KULISUSU UTARA	L : -4.6907 , B : 123.2076	4	4	144	√		
		5 SMAN 2 KULISUSU UTARA	WOWONGA JAYA	KULISUSU UTARA	L: -45321.00 , B : 1231583.00	2	2	72	√		
		6 SMAN 3 KULISUSU UTARA	BIRA	KULISUSU UTARA	L : -4.333203,B : 123.056602	2	2	72	√		
		7 SMAN 1 KULISUSU BARAT	LAMBALE	KULISUSU BARAT	-4,9LS/122.95 BT	4	4	144	√		
		8 SMAN 1 BONEGUNU	EENSUMALA	BONEGUNU	-4,9LS/122.9 BT	3	3	108	√		
		9 SMAN 1 KAMBOWA	BUBU	KAMBOWA	-4.954894, 122.95755	4	4	144	√		
		10 SMAN 2 KAMBOWA	LAGUNDI	KAMBOWA	L : -5.0865 , B : 122.9678	2	2	72	√		
		11 WAKORUMBA UTARA	LABUAN	WAKORUMB UTARA	L : - 4.4277, B : 122.9582	4	4	144	√		
			SUB TOTAL			43	43	1.548			
16	KOTA BAU-BAU	1 SMAN 1 BAUBAU	KEL. TOMBA / MUH. HUSNI	WOLIO	5°27'32.0"S 122°36'33.0"E	12	12	432	√		
		2 SMAN 2 BAUBAU	TANGANAPADA	MURHUM	5°28'05.1"S 122°35'33.2"E	12	12	432	√		
		3 SMAN 3 BAUBAU	KEL. LPU / JL. DAYANU	BETOAMBA RI	5°28'46.9"S 122°34'58.1"E	6	6	216	√		
		4 SMAN 4 BAUBAU	TANGANAPADA/ KEL. KANTALAN	MURHUM	5°28'10.8"S 122°35'22.9"E	12	12	432	√		
		5 SMAN 5 BAUBAU	KEL. KANTALAN / JL. POROS	BUNGI	5°23'54.3"S 122°39'19.5"E	10	10	360	√		
		6 SMAN 6 BAUBAU	KEL. KANTALAN BARU / JL. POROS PADANG	SORAWOLIO	5°28'29.0"S 122°41'18.1"E	6	6	216	√		
		7 SMAN 7 BAUBAU	KEL. KADOLOKATAPI / JL. CENDANA	WOLIO	5°46'41.9"S 122°63'58.0"E	5	5	180	√		

NO	KABUPATEN/ KOTA	NAMA SEKOLAH PENYELENGGARA PPDB	ALAMAT		KOORDINAT SEKOLAH	RKB	DAYA TAMPUNG KELAS X (SEPULUH) TERSEDIA		PILIHAN POLA SPMB TAHUN 2025		KET
			DESA / KELURAHAN/JA LAN	KECAMATA N			JUMLAH ROMBEL	JUMLAH SISWA	ON LINE	OFF LINE	
		8 SMAS MUH 1 BAUBAU	KEL. DUKIT WOLIO INDAH / KEL. WILAHAN	WOLIO	5°28'02.6"S 122°37'11.3"E	2	2	72	√		
		9 SMAS MUH 2 BAUBAU	KEL. WILAHAN / JEND. SUDIRMAN NO. KEL.	WOLIO	5°27'25.6"S 122°36'26.6"E	2	2	72	√		
		10 SMAS MUTIARA BAUBAU	KEL. LAMANGGA / KEL. MUTIARA NO. KEL.	MURHUM	5°27'58.6"S 122°35'47.2"E	2	2	72	√		
		11 SMAS BATARA GURU BAUBAU	KEL. TANGANAPADA KEL.	MURHUM	5°28'12.9"S 122°35'20.0"E	2	2	72	√		
			SUB TOTAL			71	71	2.556			
17	WAKATOBI	1 SMAN 1 WANGI- WANGI	Jln. Leo Omitara No.1 Kelurahan	Wangi-wangi	L.-5.326 B.123.540	7	7	252	√		
		2 SMAN 5 WANGI- WANGI	Jandi runcak Posalu (Tindoi- Jn. Dr. Sironu	Wangi- wangi	L: -5,295; B: 123,551	4	4	144	√		
		3 SMAN 6 WANGI- WANGI	Jn. Dr. Sironu No.80 Desa	Wangi- wangi	-525585381235698000	3	2	72	√		
		4 SMAN 2 WANGI- WANGI	Jl. dr. Sironu No. 57, Kel.	Wangi- wangi	-5.33920, 123.54389	6	6	216	√		
		5 SMAN 3 WANGI- WANGI	Jl. WARA, Desa Kapota Utara	Wangi- wangi	-5.337720, 123.493255	4	4	144	√		
		6 SMAN 4 WANGI- WANGI	Jln. Poros Liya	Wangi- wangi	-5.38-123.589700000000	5	5	180	√		
		7 SMA MUH. 1 WAKATOBI	Jl. MIRA OMARA, no. 2 mola	Wangi- wangi	-5.350431, 123.540994	1	1	36	√		
		8 SMA PLUS BABUSSALAM	Jln. Dr. Wati Hatta, Desa	Wangi- wangi	-5,3152521, 123,6392509	3	3	108	√		
		9 SMAN 1 KALEDUPA	Jln. Poros ke Sombano No. 50, Dusun Wina	Kaledupa	-5,4989612, 123,7434232	5	5	180	√		
		10 SMA MUH. 2 WAKATOBI	Desa Sama	Kaledupa		1	1	36	√		
		11 SMAN 2 KALEDUPA	Jl. Poros ke Tanomeha, No.1	Kaledupa Selatan	-5.5527, 123.804	2	2	72	√		
		12 SMA NEGERI LENTEA	Jl. Ute Tode No. 1 Desa	Kaledupa Selatan	-5.568070, 123.859393	1	1	36	√		
		13 SMAN 1 TOMIA	Jl. Wati Kel. Waha Kec.	TOMIA	-5.7273422, 123.8972311	5	5	180	√		
		14 SMAN 2 TOMIA	Jln. Lintas Usuku-Kulati	TOMIA TIMUR	-5.7742, 123.9457	4	4	144	√		
		15 SMAN 3 TOMIA	Jln. Poros Kula Usuku	TOMIA TIMUR	-5.763887,123.983937	1	1	36	√		
		16 SMAN KKP RUNDUMA	Jln. PENDIDIKAN	TOMIA	-5.3464,124.3505	1	1	36	√		
		17 SMAN 1 BINONGKO	Jln. Murnu no. 1 Rukuwa Kel.	BINONGKO	-5.9031, 124.0292	3	4	144	√		
		18 SMAN 3 BINONGKO	Jln.poros Wali- Jayamakmur	BINONGKO	-5.9699, 124.0629	3	3	108	√		
		19 SMAN 4 BINONGKO	Jl. Poros Makoro, Desa	BINONGKO	-5.91242, 123.97938	1	3	108	√		
		20 SMAN 2 BINONGKO	Jln. Aulia No. 69 Kel. Popalia	TOGO BINONGKO	-5.9739, 124.0106	2	3	108	√		
			SUB TOTAL			62	65	2.340			
	TOTAL	274 SEKOLAH				1.235	1.232	44.532	-	-	

Pt. KEPALA DINAS PENDIDIKAN DAN KEBUDAYAAN
PROVINSI SULAWESI TENGGARA,

Prof. Dr. ARIS, S.Pd., M.Hum.
Pembina Utama Madya, Gol. IV/d
NIP.19710101 200012 1 001

LAMPIRAN II : KEPUTUSAN KEPALA DINAS PENDIDIKAN DAN KEBUDAYAAN PROVINSI SULAWESI TENGGARA
 NOMOR : 230 TAHUN 2026
 TANGGAL : 28 April 2026
 TENTANG : PENETAPAN DAYA TAMPUNG SEKOLAH MENENGAH ATAS, SEKOLAH MENENGAH KEJURUAN DAN SEKOLAH LUAR BIASA PADA SISTEM PENERIMAAN MURID BARU SMA TAHUN PELAJARAN 2026/2027

DAYA TAMPUNG SMK PADA SPMB TAHUN PELAJARAN 2026/2027

NO	KABUPATEN / KOTA	NAMA SEKOLAH	NO KODE	KOMPETENSI KEAHLIAN	RKB SPMB	DAYA TAMPUNG SPMB		PILIHAN SPMB	
						ROMBEL	SISWA	ON LINE	OFF LINE
1	Kota Kendari	1 SMKN 1 Kendari		1 Teknik Komputer Dan Jaringan	2	2	72	√	
				2 Pemasaran	3	3	108	√	
				3 Manajemen Perkantoran Dan Layanan Bisnis	4	4	144	√	
				4 Akuntansi Dan Keuangan Lembaga	5	5	180	√	
		2 SMKN 2 Kendari		1 Teknik Perawatan Gedung	1	1	36	√	
				2 Konstruksi Jalan Dan Jembatan	1	1	36	√	
				3 Teknik Konstruksi Dan Perumahan	1	1	36	√	
				4 Desain Pemodelan Dan Informasi Bangunan	2	2	72	√	
				5 Teknik Permesinan	2	2	72	√	
				6 Teknik Kendaraan Ringan	2	2	72	√	
				7 Teknik Sepeda Motor,	2	2	72	√	
	8 Teknik Alat Berat		2	2	72	√			
	9 Teknik Pengelasan		1	1	36	√			
	10 Teknik Audio Video		1	1	36	√			
	11 Teknik Instalasi Tenaga Listrik	2	2	72	√				
	12 Teknik Energi Surya, Hidro Dan Angin	1	1	36	√				
	13 Teknik Geomatika	1	1	36	√				
	14 Teknik Elektronika Industri		1	36	√				
3 SMKN 3 Kendari		1 Kuliner		2	2	72	√		
		2 Tata Busana		2	2	72	√		
		3 Kecantikan Dan Spa		2	2	72	√		
		4 Perhotelan		3	3	108	√		
		5 Teknik Komputer Dan Jaringan		2	2	72	√		
4 SMKN 4 Kendari	1035	1 Kriya Kreatif Kayu dan Rotan		2	2	72	√		
	1031	2 Kriya Kreatif Batik dan Tekstil		3	3	108	√		
		3 Teknik Jaringan Komputer dan Telekomunikasi		3	3	108	√		
		4 Pengembangan Perangkat Lunak dan Gim		3	3	108	√		
		5 Desain Komunikasi Visual		2	2	72	√		
		6 Broadcasting dan Perfilman		3	3	108	√		
5 SMKN 5 Kendari		1 Agribisnis Perikanan Air Tawar		1	1	36	√		
		2 Agribisnis Pengolahan Hasil Pertanian		1	1	36	√		
		3 Agribisnis Tanaman Pangan Dan Hortikultura		1	1	36	√		
		4 Teknik Komputer Dan Jaringan		1	1	36	√		
		5 Teknik Sepeda Motor		1	1	36	√		
		6 Desain Komunikasi Visual		1	1	36	√		
		7 Geologi Pertambangan		1	1	36	√		
6 SMKN 6 Kendari		1 Geologi Pertambangan		5	5	180	√		
		2 Rekayasa Perangkat Lunak		2	2	72	√		
		3 Akuntansi Keuangan Lembaga		3	3	108	√		
		4 Analisis Pengujian Laboratorium		2	2	72	√		
		5 Teknik Pembangkit Tenaga Listrik		2	2	72	√		
7 SMKN 7 Kendari		1 Nautika Kapal Penangkap Ikan		1	1	36	√		
		2 Nautika Kapal Niaga		3	3	108	√		
		3 Teknik Kapal Niaga		1	1	36	√		
		4 Agribisnis Pengolahan Hasil Perikanan		1	1	36	√		
		5 Teknik Logistik		1	1	36	√		
		6 Rekayasa Perangkat Lunak		2	2	72	√		
		7 Geologi dan Pertambangan		3	3	108	√		
		8 Agribisnis Perikanan Payau dan Laut		1	1	36	√		
		9 Konten Kreator		1	1	36	√		
8 SMKS SATRIA		1 Teknik Sepeda Motor		1	1	36	√		
		2 Teknik Audio Video		1	1	36	√		
		3 Rekayasa Perangkat Lunak		1	1	36	√		
		4 Perbankan Dan Keuangan Mikro		1	1	36	√		
		5 Teknik Alat Berat		1	1	36	√		
9 SMKS Tunas		1 Keperawatan		2	2	72	√		
		2 Farmasi		2	2	72	√		
10 SMKS Kesehatan		1 Asisten Keperawatan		2	2	72	√		
		2 Tenaga Laboratorium Medik;		2	2	72	√		
		3 Farmasi Klinis Dan Komunitas		2	2	72	√		
11 SMKS Kesehatan		1 Asisten Keperawatan			2	72	√		

NO	KABUPATE N / KOTA	NAMA SEKOLAH	NO KODE	KOMPETENSI KEAHLIAN	RKB SPMB	DAYA TAMPUNG SPMB		PILIHAN SPMB	
						ROMB EL	SISWA	ON LINE	OFF LINE
				2 Farmasi Industri	2	2	72	√	
		12 SMKS Life Skill		1 Teknik Komputer Dan Jaringan	1	1	36	√	
		13 SMKS Dewi Sartika Kendari		1 Asisten Keperawatan	1	1	36	√	
				SUB TOTAL	109	117	4.212	-	-
2	Kab. Konawe	1 SMKN 1 KONAWE	4.2.1	1 TEKNIK KOMPUTER DAN JARINGAN	2	2	72	√	
			8.1.2	2 BISNIS RITEL	1	1	36	√	
			8.2.1	3 MANAJEMEN PERKANTORAN	2	2	72	√	
			8.3.3	4 AKUNTANSI	2	2	72	√	
			10.7.1	5 DISAIN DAN PRODUKSI BUSANA	1	1	36	√	
		2 SMKN 2 KONAWE	1023	1 DESAIN PEMODELAN DAN INFORMASI BANGUNAN	1	1	36	√	
			1174	2 TEKNIK AUDIO VIDEO	1	1	36	√	
			1289	3 TEKNIK KENDARAAN RINGAN	2	2	72	√	
			1316	4 TEKNIK SEPEDA MOTOR	2	2	72	√	
			2089	5 DESAIN KOMUNIKASI VISUAL	2	2	72	√	
		3 SMKN 3 KONAWE	66	1 Teknik Komputer dan Jaringan	1	1	32	√	
			117	2 Kriya Kreatif Kayu dan Rotan	1	1	32	√	
		4 SMKN 4 KONAWE	6.3.3	1 Agribisnis Perikanan Air Tawar (APAT)	1	1	36	√	
			6.1.2	2 Agribisnis Tanaman Pangan & Hortikultura (ATPH)	1	1	36	√	
			8.4.1	3 Tata Busana (TBS)	1	1	36	√	
			4.2.1	4 Teknik Komputer & Jaringan (TKJ)	2	2	72	√	
			2.2.1	5 Teknik Kendaraan Ringan (TKR)	2	2	72	√	
			3.4.1	6 Teknik Geologi Pertambangan (TGP)	2	2	72	√	
		5 SMKN PP 5 KONAWE	6.1.2	1 Agribisnis Tanaman Pangan & Hortikultura	1	1	36	√	
			6.1.1	2 Agribisnis Tanaman Perkebunan	1	1	36	√	
			6.2.2	3 Agribisnis Ternak Unggas	1	1	36	√	
			6.5.1	4 Agribisnis Pengolahan Hasil Pertanian	1	1	36	√	
			6.2.3	5 Kesehatan Hewan	1	1	36	√	
			10.2.1	6 Desain Komunikasi Visual	1	1	36	√	
		6 SMKN 6 KONAWE	003	1 Teknik Komputer Jaringan (TKJ)	1	1	36	√	
			004	2 Rekayasa Perangkat Lunak (RPL)	1	1	36	√	
			005	3 Desain Komunikasi Visual (DKV)	1	1	36	√	
		7 SMKS AL MUJAHIDIN	0111	1 Akuntansi dan Keuangan Lembaga	1	1	36	√	
			006	2 Teknik Komputer dan Jaringan	1	1	36	√	
			4411	3 Busana	1	1	36	√	
		8 SMKS AL MUNAWARAH	6201	1 Teknik Komputer dan jaringan	1	1	32	√	
			6011	2 Teknik Otomotif Kendaraan ringan	1	1	32	√	
			4011	3 Akuntansi dan keuangan Lembaga	1	1	32	√	
			6911	4 Asisten Keperawatan	1	1	32	√	
		9 SMKS KESEHATAN		1 Layanan Kesehatan	2	2	72	√	
				2 Teknologi Farmasi	1	1	36	√	
		10 SMKS TERPADU AL ANSAR		1 TEKNIK KOMPUTER DAN JARINGAN	1	1	36	√	
				2 AKUTANSI	1	1	36	√	
		11 SMKS BASTREM MIFTAHUL HUDA		1 ADMINISTRASI PERKANTORAN	1	1	36	√	
				2 TEKNIK KOMPUTER DAN JARINGAN	1	1	16	√	
				SUB TOTAL	50	50	1.756	-	-
3	Kab. Konawe Selatan	1 SMKN 1 KONAWE SELATAN	066	1 TEKNIK KOMPUTER DAN JARINGAN	2	2	72	√	
			098	2 NAUTIKA KAPAL PENANGKAP IKAN	2	2	72	√	
			102	3 AGRABISNIS PERIKANAN AIR TAWAR	2	2	72	√	
		2 SMKN 2 KONAWE SELATAN	017	1 TEKNIK SEPEDA MOTOR (TSM)	2	2	72	√	
			066	2 TEKNIK KOMPUTER DAN JARINGAN (TKJ)	2	2	72	√	
			069	3 ASISTEN KEPERAWATAN DAN CAREGIVER	1	1	36	√	
			098	4 MANAJEMEN PERKANTORAN DAN LAYANAN BISNIS (MPLB)	1	1	36	√	
		3 SMKN 3 KONAWE SELATAN	66	1 TEKNIK KOMPUTER DAN JARINGAN	2	2	72	√	
			17	2 TEKNIK SEPEDA MOTOR	2	2	72	√	
		4 SMKN 4 KONAWE SELATAN	4.2.1	1 TEKNIK KOMPUTER DAN JARINGAN	1	1	36	√	
			8.3.3	2 AKUNTANSI DAN KEUANGAN LEMBAGA	1	1	36	√	
			6.1.2	3 AGRIBISNIS TANAMAN PANGAN DAN HORTIKULTURA	1	1	36	√	
		5 SMKN 5 KONAWE SELATAN	4.2.1	1 TEKNIK KOMPUTER DAN JARINGAN	2	2	72	√	
			2	2 REKAYASA PERANGKAT LUNAK	1	1	36	√	
			3	3 DESAIN KOMUNIKASI VISUAL	1	1	36	√	
		6 SMKN 6 KONAWE SELATAN	017	1 TEKNIK SEPEDA MOTOR(TSM))	1	1	36	√	
			066	2 TEKNIK KOMPUTER DAN JARINGAN (TKJ)	1	1	36	√	
			110	3 AKUNTANSI DAN KEUANGAN LEMBAGA (AKL)	1	1	36	√	
		7 SMKN 7 KONAWE SELATAN	098	1 Manajemen Perkantoran dan Layanan Bisnis (MPLB)	3	3	108	√	
			017	2 TEKNIK DAN BISNIS SEPEDA MOTOR (TBSM)	2	2	64	√	

NO	KABUPATE N / KOTA	NAMA SEKOLAH	NO KODE	KOMPETENSI KEAHLIAN	RKB SPMB	DAYA TAMPUNG SPMB		PILIHAN SPMB	
						ROMB EL	SISWA	ON LINE	OFF LINE
			076	3 AGRIBISNIS TANAMAN PANGAN DAN HORTIKULTURA (ATPH)	1	1	36	√	
		8 SMKN 8 KONAWE SELATAN	076	1 AGRIBISNIS TANAMAN PANGAN DAN HORTIKULTURA (ATPH)	1	1	36	√	
			077	2 MANAJEMEN PERKANTORAN	1	1	36	√	
			066	3 TEKNIK KOMPUTER DAN JARINGAN (TKJ)	2	2	72	√	
		9 SMKN 9 KONAWE SELATAN	427	1 TEKNIK KENDRAAN RINGAN(TKR)	1	1	36	√	
			066	2 TEKNIK KOMPUTER DAN JARINGAN (TKJ)	3	3	108	√	
			076	3 AGRIBISNIS TANAMAN PANGAN DAN HORTIKULTURA (ATPH)	3	3	108	√	
		10 SMKN 10 KONAWE SELATAN	5263	1 AGRIBISNIS TANAMAN PANGAN DAN HORTIKULTURA	1	1	36	√	
			5381	2 AGRIBISNIS PERIKANAN AIR TAWAR	1	1	36	√	
			2145	3 TEKNIK KOMPUTER DAN JARINGAN	1	1	36	√	
				SUB TOTAL	46	46	1.648	-	-
4	Kab. Konawe Utara	1 SMKN 1 KONAWE UTARA	16012	1 Teknik Komputer Jaringan dan Telekomunikasi	1	1	32	√	
			35291	2 Akuntansi Keuangan Lembaga	1	1	32	√	
			31020	3 Nautika Kapal Penangkap Ikan	1	1	32	√	
			13016	4 Teknik Geologi Pertambangan	1	1	32	√	
		2 SMKN 2 KONAWE UTARA	066	1 Teknik Jaringan Komputer dan Telekomunikasi	1	1	30	√	
		3 SMKN 3 KONAWE UTARA	13016	1 Teknik Geologi Pertambangan	2	2	50	√	
		4 SMKS PERTAMBANGAN NURWATUKILA	13016	1 Teknik Geologi Pertambangan	4	4	86	√	
				SUB TOTAL	11	11	294	-	-
5	Kab. Konawe Kepulauan	1 SMKN 1 Konawe Kepulauan	102	1 AGRIBISNIS PERIKANAN AIR TAWAR	1	1	20	√	
			099	2 NAUTIKA KAPAL PENANGKAP IKAN	1	1	20	√	
		2 SMKN 2 Konawe Kepulauan	078	1 AGRIBISNIS TANAMAN PANGAN DAN HORTIKULTURA	1	1	24	√	
			066	2 TEKNOLOGI KOMPUTER DAN JARINGAN	1	1	24	√	
		3 SMKN 3 Konawe Kepulauan	66	1 TEKNIK KOMPUTER DAN JARINGAN	1	1	20	√	
			1104	2 TEKNIK INSTALASI TENAGA LISTRIK	1	1	15	√	
			449	3 AGRIBISNIS PERIKANAN	1	1	15	√	
				SUB TOTAL	7	7	138	-	-
6	Kab. Kolaka Timur	1 SMKN 1 Kolaka Timur	2.2.1	1 TEKNIK OTOMOTIF	1	1	36	√	
			4.2.2	2 TEKNIK JARINGAN KOMPUTER DAN TELEKOMUNIKASI	1	1	36	√	
			6.5.1	3 AGRITEKNOLOGI PENGOLAHAN HASIL PERTANIAN	2	2	72	√	
			8.2.1	4 MANAJEMEN PERKANTORAN DAN LAYANAN BISNIS	1	1	36	√	
			10.7.1	5 BUSANA	1	1	36	√	
			9.4.2	6 KECANTIKAN DAN SPA	1	1	36	√	
			3.4.1	7 TEKNIK GEOLOGI PERTAMBANGAN	1	1	36	√	
		2 SMKN 2 Kolaka Timur	1027	1 DESAIN PEMODELAN DAN INFORMASI BANGUNAN	1	1	36	√	
			1291	2 TEKNIK KENDARAAN RINGAN DAN OTOMOTIF	1	1	36	√	
			2145	3 TEKNIK KOMPUTER DAN JARINGAN	3	3	108	√	
			6021	4 AKUNTANSI KEUANGAN DAN LEMBAGA	1	1	36	√	
			6047	5 OTOMATISASI DAN TATA KELOLA PERKANTORAN	1	1	36	√	
			7279	6 GEOLOGI PERTAMBANGAN	1	1	36	√	
		3 SMKN 3 Kolaka Timur	1027	1 TEKNIK SEPEDA MOTOR	1	1	36	√	
			0813	2 AGRIBISNIS PENGOLAHAN HASIL PERTANIAN	1	1	25	√	
			2145	3 TEKNIK KOMPUTER DAN JARINGAN	1	1	36	√	
			6047	4 OTOMATISASI DAN TATA KELOLA PERKANTORAN	1	1	36	√	
		4 SMKN 4 Kolaka Timur	5183	1 AGIBISNIS TANAMAN PERKEBUNAN	1	1	36	√	
			2145	2 TEKNIK KOMPUTER DAN JARINGAN	1	1	36	√	
		5 SMKN 5 Kolaka Timur	.066	1 TEKNIK KOMPUTER DAN JARINGAN	1	1	36	√	
			.076	2 AGRIBISNIS TANAMAN PANGAN DAN HORTIKULTURA	1	1	36	√	
		6 SMKN 6 Kolaka Timur	16012	1 TEKNIK KOMPUTER DAN JARINGAN TELEKOMUNIKASI	1	1	36	√	
			35012	2 MANAJEMEN PERKANTORAN	1	1	36	√	

NO	KABUPATE N / KOTA	NAMA SEKOLAH	NO KODE	KOMPETENSI KEAHLIAN	RKB SPMB	DAYA TAMPUNG SPMB		PILIHAN SPMB	
						ROMB EL	SISWA	ON LINE	OFF LINE
			12012	3 TEKNIK OTOMOTIF (TEKNIK SEPEDA MOTOR)	1	1	36	√	
			13016	4 TEKNIK GEOLOGI PERTAMBANGAN	1	1	36	√	
		7 SMKN 7 Kolaka Timur	066	1 TEKNIK KOMPUTER DAN JARINGAN	1	1	30	√	
			040	2 TEKNIK KENDARAAN RINGAN OTOMOTIF	1	1	30	√	
			SUB TOTAL		30	30	1.057	-	-
7	Kabupaten Kolaka	1 SMKN 1 Kolaka	110	1 MANAJEMEN PERKANTORAN DAN LAYANAN BISNIS	3	3	108	√	
			111	2 AKUNTANSI DAN KEUANGAN LEMBAGA	3	3	108	√	
			108	3 BISNIS DARING DAN PEMASARAN	2	2	72	√	
			112	4 TATA BUSANA	1	1	36	√	
			064	5 TEKNIK KOMPUTER DAN JARINGAN	3	3	108	√	
			116	6 PERHOTELAN	1	1	36	√	
		2 SMKN 2 Kolaka	26010	1 Agribisnis Tanaman	1	1	36	√	
			26012	2 Agribisnis Ternak	1	1	36	√	
			11016	3 Desain Pemodelan dan Informasi Bangunan	1	1	36	√	
			12018	4 Teknik Elektronika	1	1	36	√	
			12012	5 Teknik Otomotif (Tek. Bisnis & Sepeda Motor)	1	1	36	√	
			12012	6 Teknik Otomotif (Tek. Kendaraan Ringan)	1	1	36	√	
			16012	7 Teknik Jaringan Komputer dan Telekomunikasi	2	2	72	√	
			12010	8 Teknik Mesin	1	1	36	√	
			1298	9 Teknik Alat Berat	1	1	36	√	
		3 SMKN 3 Kolaka	66	1 TEKNIK KOMPUTER DAN JARINGAN	1	1	30	√	
			21	2 TEKNIK PENGLASAN	1	1	30	√	
			84	3 AGRIBISNIS PERIKANAN AIR TAWAR	1	1	30	√	
		4 SMKN 4 Kolaka	766	1 TEKNIK KENDARAAN RINGAN OTOMOTIF	1	1	30	√	
			813	2 AGRIBISNIS PENGOLAHAN HASIL PERTANIAN	1	1	30	√	
			815	3 AGRIBISNIS TANAMAN PERKEBUNAN	1	1	30	√	
		5 SMKN 5 Kolaka	2.2.1	1 TEKNIK KENDARAAN RINGAN	1	1	30	√	
			4.1.1	2 REKAYASA PERANGKAT LUNAK	1	1	30	√	
			4.2.1	3 TEKNIK KOMPUTER DAN JARINGAN	1	1	30	√	
			7.1.1	4 TEKNIKA KAPAL PENANGKAPAN IKAN	1	1	30	√	
			7.2.1	5 NAUTIKA KAPAL PENANGKAPAN IKAN	1	1	30	√	
			7.4.1	6 NAUTIKA KAPAL NIAGA	1	1	30	√	
		6 SMKN 6 Kolaka	040	1 TEKNIK KENDARAAN RINGAN	2	2	72	√	
			078	2 AGRIBISNIS TANAMAN PANGAN DAN HORTIKULTURA	1	1	36	√	
			122	3 DESAIN DAN PRODUKSI BUSANA	1	1	36	√	
			066	4 TEKNIK KOMPUTER DAN JARINGAN	2	2	72	√	
			089	5 AGRITEKNOLOGI PENGOLAHAN HASIL PERTANIAN	1	1	36	√	
		7 SMKN 7 Kolaka	040	1 TEKNIK OTOMOTIF	2	2	72	√	
			067	2 DESAIN KOMUNIKASI VISUAL	1	1	36	√	
			004	3 DESAIN PEMODELAN DAN INFORMASI BANGUNAN	1	1	36	√	
		8 SMKN 8 Kolaka	111	1 TEKNIK DAN BISNIS SEPEDA MOTOR	2	2	72	√	
			512	2 AGRIBISNIS TANAMAN PERKEBUNAN	2	2	72	√	
			521	3 AGRIBIS TERNAK RUMINANSIA	2	2	72	√	
		9 SMKN 9 Kolaka	1556	1 GEOLOGI PERTAMBANGAN	3	3	108	√	
			1192	2 TEKNIK ELEKTRONIKA INDUSRI	1	1	36	√	
			6045	3 MANAJEMEN PERKANTORAN DAN LAYANAN BISNIS	1	1	36	√	
			1298	4 TEKNIK OTOMOTIF (TEKNIK ALAT BERAT)	3	3	108	√	
			2063	5 TEKNIK KOMPUTER DAN JARINGAN TELEKOMUNIKASI	1	1	36	√	
		10 SMKN 10 Kolaka	064	1 TEKNIK JARINGAN KOMPUTER DAN TELEKOMUNIKASI	1	1	36	√	
			110	2 MANAJEMEN PERKANTORAN DAN LAYANAN BISNIS	1	1	36	√	
			013	3 GEOLOGI PERTAMBANGAN	1	1	36	√	
		11 SMKN 11 Kolaka	.078	1 AGRIBISNIS TANAMAN PANGAN DAN HORTIKULTURA	1	1	36	√	
			.066	2 TEKNIK KOMPUTER DAN JARINGAN	1	1	36	√	
			.040	3 TEKNIK KENDERAAN RINGAN DAN OTOMOTIF	1	1	36	√	
			110	4 OTOMATISASI TATA KELOLA PERKANTORAN	1	1	36	√	
		12 SMKN 12 Kolaka	.026	1 AGRIBISNIS TANAMAN PANGAN DAN HORTIKULTURA	1	1	36	√	
			.026	2 KESEHATAN HEWAN	1	1	36	√	
			.047	3 DESAIN KOMUNIKASI VISUAL	2	2	72	√	
			.013	4 GEOLOGI PERTAMBANGAN	2	2	72	√	
		13 SMKS NURUL AMAL PETUDUA	08	Agroteknologi Pengolahan Hasil Pertanian	1	1	36	√	
		14 SMKS Teknologi Pertambangan Kolaka	60	Geologi Pertambangan	1	1	36	√	

NO	KABUPATE N / KOTA	NAMA SEKOLAH	NO KODE	KOMPETENSI KEAHLIAN	RKB SPMB	DAYA TAMPUNG SPMB		PILIHAN SPMB			
						ROMB EL	SISWA	ON LINE	OFF LINE		
SUB TOTAL					76	76	2.664	-	-		
8	Kab. Kolaka Utara	1 SMKN 1 Kolaka Utara	2.2.2	1. TEKNIK SEPEDA MOTOR	2	2	72	√			
			7.4.1	2. NAUTIKA KAPAL NIAGA	2	2	72	√			
			8.2.1	3. MANAJEMEN PERKANTORAN	2	2	72	√			
			10.5.2	4. PRODUKSI DAN SIARAN PROGRAM TELEVISI	2	2	72	√			
		2 SMKN 2 Kolaka Utara	821	1 MANAJEMEN PERKANTORAN DAN LAYANAN BISNIS	1	1	36	√			
			833	2 AKUNTANSI DAN KEUANGAN LEMBAGA	1	1	36	√			
			611	3 AGRIBISNIS TANAMAN PERKEBUNAN	1	1	36	√			
			102	4 DESAIN KOMUNIKASI VISUAL	2	2	72	√			
		3 SMKN 3 Kolaka Utara	062	1. GEOLOGI PERTAMBANGAN	2	2	72	√			
			066	2. TEKNIK KOMPUTER DAN JARINGAN	2	2	72	√			
			110	3. OTOMATISASI TATA KELOLAH PERKANTORAN	1	1	36	√			
			111	4. AKUNTANSI KEUANGAN LEMBAGA	1	1	36	√			
			016	5 TEKNIK KENDARAAN RINGAN OTOMOTIF	2	2	72	√			
			105	6 PERHOTELAN	1	1	36	√			
			128	7 BUSANA	1	1	36	√			
		4 SMKN 4 Kolaka Utara	66	1 TEKNIK KOMPUTER DAN JARINGAN	2	2	72	√			
			72	2 FARMASI KLINIS DAN KOMUNITAS	1	1	36	√			
			40	3 TEKNIK KENDARAAN RINGAN (TKR)	2	2	72	√			
			41	4 TEKNIK BISNIS SEPEDA MOTOR (TBSM)	2	2	72	√			
			59	5 TEKNIK GEOLOGI PERTAMBANGAN	2	2	72	√			
			98	6 MANAJEMEN PERKANTORAN DAN LAYANAN BISNIS	1	1	36	√			
		5 SMKN 5 Kolaka Utara	2063	1 Teknik Komputer dan Jaringan	2	2	72	√			
			1316	2 Teknik Sepeda Motor	2	2	72	√			
			4525	3 Tata Busana	1	1	36	√			
			5263	Agribisnis Tanaman Pangan dan Hortikultura	2	2	72				
			1556	4 Geologi Pertambangan	2	2	72	√			
		SUB TOTAL					42	42	1.512	-	-
		9	Kab. Bombana	1 SMKN 01 Bombana	2.2.1	1 Teknik Kendaraan Ringan Otomotif (TKRO)	2	2	72	√	
6.1.2	2 Agribisnis Tanaman Pangan dan Hortikultura (ATPH)				2	2	72	√			
10.2.1	3 Desain Komunikasi Visual (DKV)				2	2	72	√			
	4 Teknik Komputer dan Jaringan (TKJ)				2	2	72	√			
2 SMKN 02 Bombana	111			1 AKUNTANSI	1	1	36	√			
	107			2 AGRIBISNIS PENGOLAHAN HASIL PERIKANAN	1	1	36	√			
	110			3 MANAJEMEN PERKANTORAN	1	1	36	√			
	71			4 ASISTEN KEPERAWATAN DAN CAREGIVER	1	1	36	√			
	66			5 TEKNIK KOMPUTER DAN JARINGAN	1	1	36	√			
	40			6 TEKNIK KENDARAAN RINGAN	1	1	36	√			
	41			7 TEKNIK SEPEDA MOTOR	1	1	36	√			
3 SMKN 03 Bombana	040			1 Teknik Kendaraan Ringan	2	2	72	√			
	066			2 Teknik Komputer dan Jaringan	2	2	72	√			
	011			3 Manajemen Perkantoran	2	2	72	√			
	047			4 Desain dan Produksi Busana	1	1	36	√			
4 SMKN 04 Bombana	036			1 Agribisnis Perikanan Air Tawar	1	1	30	√			
	040			2 Geologi Pertambangan	2	2	70	√			
	041			3 Agribisnis Ternak Ruminansia / Unggas	1	1	30	√			
	042			4 Teknologi Laboratorium Medik	1	1	30	√			
5 SMKN 05 Bombana	111			1 Desain Komunikasi Visual (DKV)	1	1	25	√			
	049			2 Teknik Instalasi Tenaga Listrik (TITL)	1	1	25	√			
	076			3 Agribisnis Tanaman dan Hortikultura (ATPH)	1	1	25	√			
6 SMKN 06 Bombana	066			1 Temik Komputer dan Jaringan	1	1	20	√			
	102			2 Akuntansi dan Keuangan Lembaga	1	1	20	√			
7 SMKN 07 Bombana	4.2.1			1 Teknik Komputer dan Jaringan	1	1	15	√			
	5.1.1			2 Layanan Penunjang Keperawatan dan Caregiving	1	1	5	√			
	6.1.2			3 Agribisnis Tanaman Pangan dan Hortikultura	1	1	5	√			
8 SMKN 08 Bombana	59			1 Teknik Geologi Pertambangan	1	1	25	√			
	72			2 Layanan Penunjang Kefarmasian Klinis dan Komunitas	1	1	25	√			
	75			3 Agribisnis Tanaman Perkebunan	1	1	25	√			
	17			4 Teknik Sepeda Motor	1	1	25	√			
9 SMKN 09 Bombana	59			1 TEKNIK GEOLOGI PERTAMBANGAN	1	1	30	√			
	95			2 NAUTIKA KAPAL NIAGA	1	1	30	√			
	51			3 TEKNIK JARINGAN TENAGA LISTRIK	1	1	30	√			
SUB TOTAL					43	43	1.318	-	-		
10	Kabupaten			1 SMKN 1 Muna	066	1 TEKNIK KOMPUTER DAN JARINGAN	3	3	108	√	

NO	KABUPATEN / KOTA	NAMA SEKOLAH	NO KODE	KOMPETENSI KEAHLIAN	RKB SPMB	DAYA TAMPUNG SPMB		PILIHAN SPMB				
						ROMBEL	SISWA	ON LINE	OFF LINE			
	Muna		110	2 OTOMATISASI DAN TATA KELOLA PERKANTORAN	3	3	108	√				
			111	3 AKUNTANSI DAN KEUANGAN LEMBAGA	2	2	72	√				
			108	4 BISNIS DARING DAN PEMASARAN	2	2	72	√				
			059	5 TEKNIK GEOLOGI PERTAMBANGAN	3	3	108	√				
			067	6 MULTIMEDIA	2	2	72	√				
		2	SMKN 2 Muna	131	1 TEKNIK KONSTRUKSI DAN PERUMAHAN (TKP)	1	1	36	√			
				141	2 DESAIN PEMODELAN DAN INFORMASI BANGUNAN (DPIB)	2	2	72	√			
				221	3 TEKNIK KENDARAAN RINGAN (TKR)	5	5	180	√			
				311	4 TEKNIK INSTALASI TENAGA LISTRIK (TITL)	3	3	108	√			
				253	5 TEKNIK ELEKTRONIKA	1	1	36	√			
				341	6 TEKNIK GEOLOGI PERTAMBANGAN	1	1	36	√			
				3	SMKN 3 Muna	2.9.1	1 TEHNIK KIMIA INDUSTRI	1	1	36	√	
						4.1.1	2 REKAYA PERANGKAT LUNAK	2	2	72	√	
		5.3.1	3 LAYANAN PENUNJANG KEFARMASI KLINIS & KOMUNITAS			1	1	36	√			
		9.2.1	4 PERHOTELAN			1	1	36	√			
		9.3.1	5 KULINER			1	1	36	√			
		9.4.1	6 TATA KECANTIKAN KULIT DAN RAMBUT			2	2	72	√			
		10.4.2	7 SENI TARI			1	1	36	√			
		4	SMKN 4 Muna	10.7.1	8 DESAIN DAN PRODUKSI BUSANA	4	4	144	√			
				017	1 TEKNIK SEPEDA MOTOR	1	1	36	√			
				066	2 TEKNIK KOMPUTER DAN JARINGAN	2	2	72	√			
				080	3 AGRIBISNIS TERNAK UNGGAS	1	1	36	√			
		5	SMKN 5 Muna	084	4 AGRIBISNIS PERIKANAN AIR TAWAR	1	1	36	√			
				2.2.1	1 OTOMOTIF TEKNIK KENDARAAN RINGAN	1	1	36	√			
				2.3.1	2 TEKNIK PENGELASAN	1	1	36	√			
				017	3 OTOMOTIF TEKNIK SEPEDA MOTOR	1	1	36	√			
				10.2.1	4 DESAIN KOMUNIKASI VISUAL	1	1	36	√			
		6	SMKN 6 Muna	10.7.1	5 TATA BUSANA	1	1	36	√			
				1291	1 TEKNIK KENDARAAN RINGAN	3	3	108	√			
				2145	2 TEKNIK KOMPUTER DAN JARINGAN	3	3	108	√			
		7	SMKN 7 Muna	1027	3 DESAIN PERMODELAN DAN INFORMASI BANGUNAN	2	2	72	√			
				2.3.1	4 TEKNIK PENGELASAN	2	2	72	√			
				2,1	1 TEKNIK MESIN	1	1	36	√			
				2,2	2 TEKNIK OTOMOTIF	1	1	36	√			
				4,2	3 TEKNIK JARINGAN KOMPUTER DAN TELEKOMUNIKASI	1	1	36	√			
					6,5	4 AGRITEKNOLOGI PENGOLAHAN HASIL PERTANIAN	1	1	36	√		
					6,1	5 AGRIBISNIS TANAMAN	1	1	36	√		
		SUB TOTAL					66	66	1.908	-	-	
		11	Kab.Muna Barat	1	SMKN 1 Muna Barat	47012	1 Desain Komunikasi Visual	2	2	72	√	
						12012	2 Teknik Kendaraan Ringan	2	2	72	√	
						12012	3 Teknik Sepeda Motor	1	1	36	√	
						26014	4 Agribisnis Perikanan Air Payau dan Laut	1	1	36	√	
						26010	5 Agribisnis Tanaman Pangan dan Hortikultura	1	1	36	√	
						26012	6 Agribisnis Ternak Unggass	1	1	36	√	
						13016	7 Geologi Pertambangan	1	1	36	√	
				2	SMKN 2 Muna Barat	066	1 Teknik aringan Komputer dan telekomunikasi	1	1	36	√	
						1289	2 Teknik Kendaraan Ringan	1	1	36	√	
						1663	3 Nautika Kapal Penangkap Ikan	1	1	36	√	
						1646	4 Naautika Kapal Niaga	1	1	36	√	
						5049	5 Agribisnis Pengolahan Hasil Perikanan	1	1	36	√	
3	SMKN 3 Muna Barat			47012	1 Desain Komunikasi Visual	1	1	36	√			
				12012	2 Teknik Kendaraan Ringan	1	1	36	√			
					3 Desain Pemodelan dan Informasi Bangunan	1	1	36	√			
					4 Rekayasa Perangkat Lunak	1	1	36	√			
					5 Teknik Komputer dan Jaringan	1	1	36	√			
				26012	6 Akutansi dan embaga Keuangan	1	1	36	√			
4	SMKN 4 Muna Barat			13016	7 Geologi Pertambangan	1	1	36	√			
				76	1 AGRIBISNIS TANAMAN PANGAN DAN HORTIKULTURA	1	1	36	√			
		86	2 USAHA PERTANIAN TERPADU	1	1	36	√					
		98	3 MANAJEMEN PERKANTORAN	1	1	36	√					
SUB TOTAL					24	24	864	-	-			
12	Kab. Buton	1	SMKN 1 Buton	083	1 Agribisnis Perikanan Air payau dan Laut	1	1	36	√			
				102	2 Akuntansi dan Keuangan Lembaga	1	1	36	√			
				066	3 Teknik Komputer dan Jaringan	2	2	72	√			
		2	SMKN 2 Buton	016	1 Teknik Kendaraan Ringan	2	2	72	√			
				041	2 Kimia Analisis	1	1	36	√			
				066	3 Teknik Komputer dan Jaringan	2	2	72	√			
		3	SMKN 3 Buton	128	4 Desain dan Produksi Busana	1	1	36	√			
				066	1 Teknik Komputer Jaringan	1	1	20	√			
				622	2 Agribisnis Ternak Unggass	1	1	20	√			
		4	SMKN 4 Buton	633	3 Agribisnis Perikanan Air Tawar	1	1	20	√			
				066	1 Teknik Komputer dan Jaringan	1	1	36	√			

NO	KABUPATE N / KOTA	NAMA SEKOLAH	NO KODE	KOMPETENSI KEAHLIAN	RKB SPMB	DAYA TAMPUNG SPMB		PILIHAN SPMB	
						ROMB EL	SISWA	ON LINE	OFF LINE
			5423	2 Agribisnis Tanaman Pangan dan Holtikultura	1	1	36	√	
		5 SMKN 5 Buton	0721	1 Nautika Kapal Penangkap Ikan	1	1	20	√	
			1021	2 Desain Komunikasi Visual	1	1	20	√	
		6 SMKN 6 Buton	8,2	1 Manajemen Perkantoran dan Layanan Bisnis (MPLB)	1	1	30	√	
			8,3	2 Akuntansi dan Keuangan Lembaga (AKL)	1	1	30	√	
		7 SMKN 7 Buton	2063	1 Teknik Komputer dan Jaringan	1	1	36	√	
			4525	2 Tata Busana	1	1	36	√	
		8 SMKN 8 Buton	5516	1 Nautika Kapal Penangkapan ikan	1	1	23	√	
			5383	2 Agribisnis Perikanan Air payau dan Laut	1	1	20	√	
			5567	3 Agribisnis Pengolahan Hasil Perikanan	1	1	20	√	
			SUB TOTAL		24	24	727	-	-
13	Kab. Buton Selatan	1 SMKN 1 Buton Selatan	7.4.1	1 Nautika Kapal Niaga	1	1	36	√	
			6.3.2	2 Agribisnis Perikanan Air Payau dan Laut	1	1	36	√	
			10.2.1	3 Desain Komunikasi Visual (Rencana)	1	1	36	√	
		2 SMKN 2 Buton Selatan	2.2.1	1 Teknik Kendaraan Ringan	1	1	36	√	
			3.1.1	2 Teknik Instalasi Tenaga Listrik	1	1	36	√	
			6.3.3	3 Agribisnis Perikanan Air Tawar	1	1	36	√	
			8.2.1	4 Manajemen Perkantoran	1	1	36	√	
		3 SMKN 3 Buton Selatan	1316	1 Teknik Sepeda Motor	1	1	36	√	
			4525	2 Desain & Produksi Busana	1	1	36	√	
			4347	3 Desain Komunikasi Visual	1	1	36	√	
			3089	4 Agribisnis Pengolahan Hasil Perikanan	1	1	36	√	
			SUB TOTAL		11	11	396	-	-
14	Kab. Buton Tengah	1 SMKN 1 Buton Tengah	16012	1 Teknik Komputer dan Jaringan	1	1	36	√	
			21010	2 Layanan Kesehatan	1	1	36	√	
			35014	3 Akuntansi dan Keuangan Lembaga	1	1	36	√	
			26014	4 Agribisnis Perikanan Air Payau dan Laut	1	1	36	√	
			47022	5 Tata Busana	1	1	36	√	
		2 SMKN 2 Buton Tengah	16012	1 Teknik Komputer dan Jaringan	1	1	36	√	
			21010	2 Layanan Kesehatan	1	1	36	√	
			35014	3 Akuntansi dan Keuangan Lembaga	1	1	36	√	
			26014	4 Agribisnis Perikanan Air Payau dan Laut	1	1	36	√	
			47022	5 Tata Busana	1	1	36	√	
		3 SMKN 3 Buton Tengah	16012	1 Teknik Komputer dan Jaringan	1	1	36	√	
			7279	2 Geologi Pertambangan	1	1	36	√	
			1339	3 Teknik dan Bisnis Sepeda Motor	1	1	36	√	
			26014	4 Agribisnis Perikanan Air Payau dan Laut	1	1	36	√	
		4 SMKN 4 Buton Tengah		1 TEKNIK KOMPUTER DAN JARINGAN	1	1	30	√	
				2 TATA BUSANA	1	1	30	√	
				3 MULTIMEDIA	1	1	30	√	
			063	4 PERIKANAN	1	1	30	√	
		5 SMKN 5 Buton Tengah	042	1 TEKNIK JARINGAN KOMPUTER DAN TELEKOMUNIKASI	1	1	30	√	
			10.7	2 TATA BUSANA	1	1	30	√	
		6 SMKN 6 Buton Tengah	421	1 TEKNIK KOMPUTER DAN JARINGAN	2	2	72	√	
			1071	2 TATA BUSANA	2	2	72	√	
			141	3 DESAIN PEMODELAN DAN INFORMASI BANGUNAN	2	2	72	√	
			221	4 TEKNIK KENDARAAN RINGAN OTOMOTIF	2	2	72	√	
			SUB TOTAL		28	28	972	-	-
15	Kab. Buton Utara	1 SMKN 1 Buton Utara	006	1. TEKNIK KOMPUTER DAN JARINGAN	1	1	25	√	
			098	2. NAUTIKA KAPAL PENANGKAP IKAN	1	1	25	√	
			103	3. AGRIBISNIS PERIKANAN AIR PAYAU DAN LAUT	1	1	25	√	
			111	4. AKUNTANSI DAN KEUANGAN LEMBAGA	1	1	25	√	
			011	5. TEKNIK INSTALASI TENAGA LISTRIK	1	1	25	√	
		2 SMKN 2 Buton Utara	089	1 AGRIBISNIS PENGOLAHAN HASIL PERTANIAN (APHP)	1	1	25	√	
			078	2 AGRIBISNIS TANAMAN PANGAN & HOLTIKULTURA (ATPH)	1	1	25	√	
			102	3 AGRIBISNIS PERIKANAN AIR TAWAR (APAT)	1	1	25	√	
		3 SMKN 3 Buton Utara	035	1 AKUNTANSI DAN KEUANGAN LEMBAGA	1	1	25	√	
			3016	2 LAYANAN KESEHATAN	1	1	25	√	
			078	3 AGRIBISNIS TANAMAN PANGAN DAN HORTIKULTURA	1	1	20	√	
		4 SMKN 4 Buton Utara	016	1 TEKNIK KOMPUTER DAN JARNIGAN	1	1	30	√	
			013	2 TEKNIK INSTALASI TENAGA LISTRIK	1	1	30	√	
			035	3 AKUNTANSI DAN KEUANGAN LEMBAGA	1	1	20	√	
			011	4 TEKNIK KONSTRUKSI DAN PERUMAHAN	1	1	20	√	
		5 SMKN 6 Buton Utara	6021	AKUNTANSI DAN KEUANGAN LEMBAGA	1	1	30	√	
			2.3.1	TEKNIK PENGELASAN	1	1	20	√	
			6.2.2	AGRIBISNIS TERNAK UNGGAS	1	1	20	√	
			SUB TOTAL		18	18	440	-	-
16	Kota Bau Bau	1 SMKN 1 Baubau	8.1	1 PEMASARAN	4	4	144	√	
			8.2	2 MANAJEMEN PERKANTORAN DAN LAYANAN BISNIS	3	3	108	√	
			8.3	3 AKUNTANSI DAN KEUANGAN LEMBAGA	4	4	144	√	

NO	KABUPATEN / KOTA	NAMA SEKOLAH	NO KODE	KOMPETENSI KEAHLIAN	RKB SPMB	DAYA TAMPUNG SPMB		PILIHAN SPMB			
						ROMBEL	SISWA	ON LINE	OFF LINE		
		2 SMKN 2 Baubau	10.2	4 DESAIN KOMUNIKASI VISUAL	1	1	36	√			
			1.3.1	1 TEKNIK KONSTRUKSI DAN PERUMAHAN	1	1	36	√			
			1.4.1	2 DESAIN PEMODELAN DAN INFORMASI BANGUNAN	1	1	36	√			
			2.5.1	3 TEKNIK AUDIO VIDEO	1	1	36	√			
			2.5.4	4 TEKNIK OTOMASI INDUSTRI	1	1	36	√			
			2.2.1	5 TEKNIK KENDARAAN RINGAN	2	2	72	√			
			2.2.2	6 TEKNIK SEPEDA MOTOR	3	3	108	√			
			2.3.1	7 TEKNIK PENGELASAN	1	1	36	√			
			3.1.1	8 TEKNIK INSTALASI TENAGA LISTRIK	2	2	72	√			
			4.2.1	9 TEKNIK KOMPUTER DAN JARINGAN	2	2	72	√			
		3 SMKN 3 Baubau	116	1 PERHOTELAN	1	1	36	√			
			119	2 KULINER	2	2	72	√			
			120	3 KECANTIKAN DAN SPA	3	3	108	√			
			122	4 BUSANA	6	6	216	√			
			2116	5 ANIMASI	1	1	36	√			
		4 SMKN 4 Baubau	509	1 NAUTIKA KAPAL NIAGA	3	3	108	√			
			511	2 NAUTIKA KAPAL PENANGKAP IKAN	1	1	36	√			
			853	3 AGRIBISNIS PERIKANAN	1	1	36	√			
			525	4 TEKNIK KOMPUTER DAN JARINGAN	2	2	72	√			
		5 SMKN 5 Baubau	5263	1 1. AGRIBISNIS TANAMAN	1	1	36	√			
			5032	2 2. AGRIBISNIS PENGOLAHAN HASIL PERTANIAN	1	1	36	√			
			1104	3 3. TEHNIK INSTALASI TENAGA LISTRIK	1	1	36	√			
			1316	4 4. TEHNIK BISNIS DAN SEPEDA MOTOR	1	1	36	√			
		6 SMKN 6 Baubau	6.3.2	1 AGRIBISNIS PERIKANAN PAYAU DAN LAUT	1	1	30	√			
			6.2.2	2 AGRIBISNIS TERNAK UNGGAS	1	1	30	√			
			6.5.2	3 AGRIBISNIS PENGOLAHAN HASIL PERIKANAN	1	1	30	√			
			6.4.2	4 MEKANISASI PERTANIAN	1	1	30	√			
10.7.1	5 DESAIN DAN PRODUKSI BUSANA		1	1	30	√					
SUB TOTAL					55	55	1.950	-	-		
17	Kab. Wakatobi	1 SMKN 1 WAKATOBI	040	Teknik Kendaraan Ringan	1	1	36	√			
			066	Teknik Komputer dan Jaringan	1	1	36	√			
			103	Agribisnis Perikanan Payau dan Laut	1	1	36	√			
			114	Perhotelan	1	1	36	√			
		2 SMKS UNGGULAN WAKATOBI	114	Perhotelan	1	1	36	√			
		3 SMK CITRA BAHARI WAKATOBI	006	Teknik Komputer dan Jaringan	1	1	36	√			
		4 SMKS FORTUNA WAKATOBI	113	Usaha Layanan Pariwisata	1	1	36	√			
		5 SMKN 2 WAKATOBI	114	Perhotelan	1	1	36	√			
			100	Nautika Kapal Niaga	1	1	36	√			
			006	Teknik Komputer dan Jaringan	1	1	36	√			
			040	Teknik Kendaraan Ringan	1	1	36	√			
			204	Tata Busana	1	1	36	√			
		6 SMK JUKUEJA	006	Teknik Komputer dan Jaringan	1	1	36	√			
		SUB TOTAL					13	13	468	-	-
		TOTAL		121 SEKOLAH			653	661	22.324	-	-

PL. KEPALA DINAS PENDIDIKAN DAN KEBUDAYAAN
PROVINSI SULAWESI TENGGARA,



Prof. Dr. ARIS S.Pd., M.Hum.
Pembina Utama Madya, Gol. IV/d
NIP. 19710101 200012 1 001

LAMPIRAN III : KEPUTUSAN KEPALA DINAS PENDIDIKAN DAN KEBUDAYAAN PROVINSI SULAWESI TENGGARA
 NOMOR : 230 TAHUN 2026
 TANGGAL : 28 April 2026
 TENTANG : PENETAPAN DAYA TAMPUNG SEKOLAH MENENGAH ATAS, SEKOLAH MENENGAH KEJURUAN
 DAN SEKOLAH LUAR BIASA PADA SISTEM PENERIMAAN MURID BARU SMA TAHUN PELAJARAN 2026/2027

DAYA TAMPUNG SLB PADA SPMB TAHUN PELAJARAN 2026/2027

NO	KABUPATE N / KOTA	NAMA SEKOLAH	NO KODE	JURUSAN / KETUNAAAN	RKB SPMB	DAYA TAMPUNG SPMB		KET KELAS
						ROMBEL	SISWA	
1	Kota	1 SLBN 1 Kendari		1 Tuna Netra	1	1	1	
				2 Tuna Rungu	1	1	2	
				3 Tuna Grahita	1	1	2	
				4 Tuna Daksa	1	1	2	
				5 Autis	1	1	2	
		2 SLBN 2 Kendari		1 Tunanetra	1	1	2	
				2 Tunarungu	1	1	2	
				3 Tunagrahita	1	1	2	
	4 Tunadaksa		1	1	2			
SUB TOTAL					9	9	17	
2	Kab. Konawe	1 SLBN 1 KONAWE		1 TUNA RUNGGU	1	1	3	
				2 TUNA GRAHITA	1	1	3	
				3 TUNA DAKSA	1	1	2	
				4 TUNA LARAS	-	-	-	
				5 AUTIS	-	-	-	
		2 SLBN 2 KONAWE		1 TUNA RUNGGU	1	1	2	
				2 TUNA GRAHITA	1	1	2	
				3 TUNA DAKSA	1	1	2	
				4 TUNA LARAS	1	1	2	
				5 AUTIS	1	1	2	
		3 SLB INALAH I		1 TUNA RUNGGU	1	1	3	
				2 TUNA GRAHITA	1	1	3	
				3 TUNA DAKSA	1	1	2	
				4 TUNA LARAS	-	-	-	
				5 AUTIS	-	-	-	
		4 SLBS CAHAYA NUSANTARA		1 TUNA RUNGGU	1	1	3	
				2 TUNA GRAHITA	1	1	3	
				3 TUNA DAKSA	1	1	2	
				4 TUNA LARAS	-	-	-	
				5 AUTIS	-	-	-	
		5 SLB BINA MANDIRI		1 TUNA GRAHITA	1	1	3	
				2 TUNA LARAS	1	1	2	
		6 SLBS ADIGUNA		1 TUNA GRAHITA	1	1	5	
				2 TUNA RUNGGU	1	1	5	
				3 TUNA DAKSA	1	1	5	
				4 TUNA NETRA	1	1	5	
				5 AUTIS	1	1	5	
		7 SLBS KILA MANDIRI		1 TUNA GRAHITA	1	1	3	
				2 TUNA LARAS	1	1	3	
				3 AUTIS	1	1	2	
		SUB TOTAL					24	24
3	Kab. Konawe Selatan	1 SLBN 1		1 Autis	1	1	4	
				2 Tunagrahita	1	1	5	
				3 Tunarungu	1	1	5	
				4 Tunadaksa	1	1	1	
				5 Tunanetra	1	1	-	
				6 Down syndrome	1	1	-	
		2 SLBS CHINTA		1 Autis	1	1	3	
				2 Tunagrahita	1	1	4	
				3 Tunarungu	1	1	3	
				4 Tunadaksa	1	1	2	
				5 Tunanetra	1	1	2	
				6 Down syndrome	1	1	1	
		3 SLBS FITRA		1 Autis	1	1	5	
				2 Tunagrahita	1	1	5	
				3 Tunarungu	1	1	5	
				4 Tunadaksa	1	1	5	
				5 Tunanetra	1	1	5	
				6 Down syndrome	1	1	5	
		4 SLBS		1 Autis	-	-	-	
				2 Tunagrahita	1	1	12	
				3 Tunarungu	1	1	1	
				4 Tunadaksa	1	1	1	
				5 Tunanetra	-	-	-	
				6 Down syndrome	1	1	15	
SUB TOTAL					22	22	89	
4	Kab.	1 SLBS		1 TUNA NETRA (A)	1	1	3	

NO	KABUPATE N / KOTA	NAMA SEKOLAH	NO KODE	JURUSAN / KETUNAAN	RKB SPMB	DAYA TAMPUNG SPMB		KET KELAS		
						ROMBEL	SISWA			
	Konawe Utara	WANGGUDU		2 TUNA RUNGGU (B)	1	1	3			
				3 TUNA DAKSA (D)	1	1	2			
				4 TUNA LARAS (E)	1	1	2			
		2 SLBS DYAH MANDIRI WOIKONGGO		1 TUNA RUNGGU	1	1	5			
				2 TUNA WICARA	1	1	4			
				3 TUNA NETRA	1	1	2			
SUB TOTAL					7	7	21			
5	Kab. Konawe Kepulauan									
SUB TOTAL					-	-	-			
6	Kab. Kolaka Timur	1 SLBN 1 KOLAKA TIMUR		1 TUNA NETRA	1	1	5			
				2 TUNA RUNGU	1	1	5			
				3 TUNA GRAHITA	1	1	5			
				4 TUNA DAKSA	1	1	5			
				5 AUTIS	1	1	5			
SUB TOTAL					5	5	25			
7	Kabupaten Kolaka	1 SLBN 1 KOLAKA		1 TUNA GRAHITA	8	8	16			
				2 TUNA NETRA	2	2	2			
				3 TUNA RUNGU	5	5	7			
				4 TUNA DAKSA	1	1	1			
				5 AUTIS	4	4	5			
		2 SLBN 2 KOLAKA		1 TUNA NETRA	1	1	2			
				2 TUNA RUNGU	1	1	5			
				3 TUNA GRAHITA	1	1	20			
				4 TUNA DAKSA	1	1	5			
				5 AUTIS	1	1	6			
		3 SLBN 3 KOLAKA		1 TUNADAKSA	4	4	5			
				2 TUNA RUNGU	2	2	2			
		4 SLBN 4 KOLAKA		3 TUNA GRAHITA	9	9	11			
				1 TUNA NETRA	1	1	5			
				2 TUNA RUNGU	1	1	5			
				3 TUNA GRAHITA	1	1	5			
				4 TUNA DAKSA	1	1	5			
		5 SLBS Tunas Harapan Mekongga		5 AUTIS	1	1	5			
					12	12	31			
		6 SLBS TOARI		1 TUNA NETRA	1	1	4			
				2 TUNA RUNGU	1	1	4			
				3 TUNA GRAHITA	1	1	4			
				4 TUNA DAKSA	1	1	4			
				5 AUTIS	1	1	4			
		7 SLBS Cemerlang		1 Tuna Grahita (C)	6	6	27			
				2 Tuna Daksa (D)	3	3	3			
				3 Autis (Q)	3	3	3			
		8 SLBS TOSIBA KOLAKA		1 TUNA NETRA	1	1	5			
				2 TUNA RUNGU	1	1	5			
				3 TUNA GRAHITA	1	1	5			
				4 TUNA DAKSA	1	1	5			
				5 AUTIS	1	1	5			
		9 SLBS WUNDULAKO		1 TUNA NETRA	1	1	-			
				2 TUNA RUNGU	1	1	1			
				3 TUNA GRAHITA	1	1	4			
				4 TUNA DAKSA	1	1	-			
				5 AUTIS	1	1	2			
		10 SLBS Pomalaa								
		SUB TOTAL					85	85	229	
		8	Kab. Kolaka Utara	1 SLB SWASTA BINA INSAN LASUSUA	2.2.2	1. TUNA GRAHITA	1	1	3	
7.4.1	2. TUNA RUNGU				1	1	1			
8.2.1	3. TUNA NETRA				1	1	1			
10.5.2	4. AUTIS				1	1	1			
SUB TOTAL					4	4	6			
9	Kab. Bombana	1 SLBN 01 Bombana		1 Tuna Netra	1	1	1	1		
				2 Tuna Rungu	1	1	2			
				3 Tuna Grahita	1	1	2			
				4 Tuna Daksa	1	1	2			
				5 Autis	1	1	2			
				1 Tuna Netra	1	1	1	7		
				2 Tuna Rungu	1	1	2			
				3 Tuna Grahita	1	1	2			
				4 Tuna Daksa	1	1	2			
				5 Autis	1	1	2			

NO	KABUPATE N / KOTA	NAMA SEKOLAH	NO KODE	JURUSAN / KETUNAAAN	RKB SPMB	DAYA TAMPUNG SPMB		KET KELAS
						ROMBEL	SISWA	
				1 Tuna Netra	1	1	1	10
				2 Tuna Rungu	1	1	2	
				3 Tuna Grahita	1	1	2	
				4 Tuna Daksa	1	1	2	
				5 Autis	1	1	2	
				SUB TOTAL	3	3	5	
10	Kabupaten Muna	1 SLB Permata Bunda		1 Tuna Netra	1	1	1	1
				2 Tuna Rungu	1	1	2	1
				3 Tuna Grahita	1	1	2	1
				4 Tuna Daksa	1	1	2	1
				5 Autis	1	1	2	1
				1 Tuna Netra	1	1	1	7
				2 Tuna Rungu	1	1	2	7
				3 Tuna Grahita	1	1	2	7
				4 Tuna Daksa	1	1	2	7
				5 Autis	1	1	2	7
				1 Tuna Netra	1	1	1	10
				2 Tuna Rungu	1	1	2	10
				3 Tuna Grahita	1	1	2	10
				4 Tuna Daksa	1	1	2	10
				5 Autis	1	1	2	10
		2 SLBN 1 MUNA		1 TUNA NETRA	1	1	1	1
				2 TUNA RUNGU	1	1	2	1
				3 TUNAGRAHITA	1	1	2	1
				4 TUNA DAKSA	1	1	2	1
				5 AUTIS	1	1	2	1
				1 TUNA NETRA	1	1	1	7
				2 TUNA RUNGU	1	1	2	7
				3 TUNAGRAHITA	1	1	2	7
				4 TUNA DAKSA	1	1	2	7
				5 AUTIS	1	1	2	7
				1 TUNA NETRA	1	1	1	10
				2 TUNA RUNGU	1	1	2	10
				3 TUNAGRAHITA	1	1	2	10
				4 TUNA DAKSA	1	1	2	10
				5 AUTIS	1	1	2	10
		3 SLBS FIIHA MUSTOFA		1 AUTIS	1	1	1	1
				1 TUNA RUNGU	1	1	4	10
		4 SLBS SAMATA KASIH		1 TUNA NETRA	1	1	1	1
				2 TUNA RUNGU	1	1	2	1
				3 TUNAGRAHITA	1	1	2	1
				4 TUNA DAKSA	1	1	2	1
				5 AUTIS	1	1	2	1
				1 TUNA NETRA	1	1	1	7
				2 TUNA RUNGU	1	1	2	7
				3 TUNAGRAHITA	1	1	2	7
				4 TUNA DAKSA	1	1	2	7
				5 AUTIS	1	1	2	7
				1 TUNA NETRA	1	1	1	10
				2 TUNA RUNGU	1	1	2	10
				3 TUNAGRAHITA	1	1	2	10
				4 TUNA DAKSA	1	1	2	10
				5 AUTIS	1	1	2	10
		5 SLBS SEHATI		1 TUNA NETRA	1	1	1	1
				2 TUNA RUNGU	1	1	2	1
				3 TUNAGRAHITA	1	1	2	1
				4 TUNA DAKSA	1	1	2	1
				5 AUTIS	1	1	2	1
				1 TUNA NETRA	1	1	1	7
				2 TUNA RUNGU	1	1	2	7
				3 TUNAGRAHITA	1	1	2	7
				4 TUNA DAKSA	1	1	2	7
				5 AUTIS	1	1	2	7
				1 TUNA NETRA	1	1	1	10
				2 TUNA RUNGU	1	1	2	10
				3 TUNAGRAHITA	1	1	2	10
				4 TUNA DAKSA	1	1	2	10
				5 AUTIS	1	1	2	10
		6 SLB SAMATA KASIH		1 TUNA NETRA	1	1	1	1
				2 TUNA RUNGU	1	1	2	1
				3 TUNAGRAHITA	1	1	2	1
				4 TUNA DAKSA	1	1	2	1
				5 AUTIS	1	1	2	1
				1 TUNA NETRA	1	1	1	7
				2 TUNA RUNGU	1	1	2	7
				3 TUNAGRAHITA	1	1	2	7
				4 TUNA DAKSA	1	1	2	7

NO	KABUPATE N / KOTA	NAMA SEKOLAH	NO KODE	JURUSAN / KETUNAAAN	RKB SPMB	DAYA TAMPUNG SPMB		KET KELAS
						ROMBEL	SISWA	
				5 AUTIS	1	1	2	7
				1 TUNA NETRA	1	1	1	10
				2 TUNA RUNGU	1	1	2	10
				3 TUNAGRAHITA	1	1	2	10
				4 TUNA DAKSA	1	1	2	10
				5 AUTIS	1	1	2	10
		7 SLBS ANUGRAH HATI MUNA		1 C1 - Tuna grahita sedang	1	1	2	1
		8 SLBS ABCD WATOPUTE		1 TUNA NETRA	1	1	2	1
				2 TUNA RUNGU	1	1	2	1
				3 TUNAGRAHITA	1	1	2	1
				4 TUNA DAKSA	1	1	2	1
				5 AUTIS	1	1	2	1
				1 TUNA NETRA	1	1	2	7
				2 TUNA RUNGU	1	1	2	7
				3 TUNAGRAHITA	1	1	2	7
				4 TUNA DAKSA	1	1	2	7
				5 AUTIS	1	1	2	7
				1 TUNA NETRA	1	1	2	10
				2 TUNA RUNGU	1	1	2	10
				3 TUNAGRAHITA	1	1	2	10
				4 TUNA DAKSA	1	1	2	10
				5 AUTIS	1	1	2	10
		9 SLBS YLKN LAKARAMA		1 AUTIS	1	1	1	10
		10 SLBS MUTIARA BONTU-BONTU		1 AUTIS	1	1	2	7
		11 SLBS PSDM TAMPO		1 AUTIS	1	1	1	1
		12 SLBS AMAL BHAKTI KABAWO		1 B - Tuna rungu	1	1	1	1
				2 C1 - Tuna grahita sedang	1	1	1	1
				1 E - Tuna laras	1	1	1	7
				1 E - Tuna laras	1	1	2	10
				2 C1 - Tuna grahita sedang	1	1	1	10
		13 SLBS HARAPAN KITA		1 C - Tuna grahita ringan	1	1	1	1
		14 SLBS ANUGRAH MATAHARI MUNA		1 C - Tuna grahita ringan	1	1	1	1
				1 C1 - Tuna grahita sedang	1	1	1	7
				1 B - Tuna rungu	1	1	2	10
				2 C1 - Tuna grahita sedang	1	1	1	10
		15 SLBS SINAR JAYA		1 C1 - Tuna grahita sedang	1	1	1	
		16 SLBS ABC RAHA		1 -----	6	6	13	1
		17 SLBS QISWAHN AN-NAFI		1 TUNA NETRA	1	1	1	1
				2 TUNA RUNGU	1	1	1	1
				3 TUNAGRAHITA	1	1	3	1
				4 TUNA DAKSA	1	1	1	1
				5 AUTIS	1	1	1	1
				1 TUNA NETRA	1	1	1	7
				2 TUNA RUNGU	1	1	1	7
				3 TUNAGRAHITA	1	1	3	7
				4 TUNA DAKSA	1	1	1	7
				5 AUTIS	1	1	1	7
				1 TUNA NETRA	1	1	1	10
				2 TUNA RUNGU	1	1	1	10
				3 TUNAGRAHITA	1	1	1	10
				4 TUNA DAKSA	1	1	1	10
				5 AUTIS	1	1	1	10
		18 SLB KARAIMAMU		1 TUNA NETRA	-	-	-	1
				2 TUNA RUNGU	1	1	2	1
				3 TUNAGRAHITA	1	1	2	1
				4 TUNA DAKSA	1	1	2	1
				5 AUTIS	1	1	2	1
				1 TUNA NETRA	-	-	-	7
				2 TUNA RUNGU	1	1	2	7
				3 TUNAGRAHITA	1	1	2	7
				4 TUNA DAKSA	1	1	2	7
				5 AUTIS	1	1	2	7
				1 TUNA NETRA	-	-	-	10
				2 TUNA RUNGU	1	1	2	10

NO	KABUPATE N / KOTA	NAMA SEKOLAH	NO KODE	JURUSAN/KETUNAAN	RKB SPMB	DAYA TAMPUNG SPMB		KET KELAS
						ROMBEL	SISWA	
				3 TUNAGRAHITA	1	1	2	10
				4 TUNA DAKSA	1	1	2	10
				5 AUTIS	1	1	2	10
		19 SLBS TAMPO		1 TUNA DAKSA	1	1	1	7
				1 TUNA DAKSA	1	1	1	8
				2 TUNAGRAHITA	1	1	2	8
				1 TUNAGRAHITA	1	1	1	10
		20 SLBS KATOBU		1 TUNA RUNGU	1	1	1	5
				2 TUNA GRAHITA SEDANG	1	1	1	5
				3 TUNA LARAS	1	1	4	5
				4 KESULITAN BELAJAR	1	1	1	5
				5 TUNA GRAHITA RINGAN	1	1	1	5
		21 SLB Amet Jaya Raha		1 Tuna Netra	1	1	-	1
				2 Tuna Rungu	1	1	-	1
				3 Tuna Grahita	5	5	5	1
				4 Tuna Daksa	1	1	-	1
				5 Autis	1	1	-	1
				6 Down Syndrome	1	1	1	1
				1 Tuna Netra	1	1	-	7
				2 Tuna Rungu	4	4	4	7
				3 Tuna Grahita	6	6	6	7
				4 Tuna Daksa	1	1	-	7
				5 Autis	1	1	-	7
				6 Down Syndroma	3	3	3	7
				1 Tuna Netra	1	1	-	10
				2 Tuna Rungu	3	3	3	10
				3 Tuna Grahita	4	4	4	10
				4 Tuna Daksa	1	1	1	10
				5 Autis	1	1	-	10
		22 SLBS THIMONINIGHO		1 Tuna Netra (A)	1	1	3	
				2 Tuna Rungu (B)	1	1	5	
				3 Tuna Grahitarangan (C)	1	1	6	
				4 Tuna Daksaringan (D)	1	1	-	
				5 Tuna Ganda (G)	1	1	3	
				6 Autis (G)	1	1	1	
				SUB TOTAL	191	191	303	965
11	Kab.Muna Barat	1 SLBS AMALIA BUTON RAYA		1 Grahita Sedang	1	1	2	
				2 Grahita Ringan	2.A	2.A	1	
				3 Rungu	2.B	2.B	1	
				4 Grahita Sedang	3	3	1	
				5 Grahita Ringan	4.A	4.A	1	
				6 Laras	4.B	4.B	1	
				7 Grahita Ringan	5	5	1	
				8 Autis	6	6	1	
				9 Grahita Ringan	7.1	7.1	1	
				10 Hyper Aktif	7.2	7.2	1	
				11 Daksa Sedang	7.3	7.3	1	
				12 Autis	7.4	7.4	1	
				13 Autis	8.1	8.1	2	
				14 Grahita Ringan	8.2	8.2	3	
				15 Laras	8.3	8.3	2	
				16 Daksa Ringan	8.4	8.4	2	
				17 Daksa Sedang	8.5	8.5	1	
				18 Grahita Sedang	9.1	9.1	1	
				19 Grahita Ringan	9.2	9.2	1	
				20 Rungu	9.3	9.3	1	
		2 SLBS AMALIA BUTON RAYA		1 TUNA NETRA (A)	1	1	1	
				2 TUNA RUNGU (B)	5	5	13	
				3 TUNA GRAHITARANGAN (C)	6	6	18	
				4 TUNA DAKSARINGAN (D)	1	1	2	
				5 KESULITAN BELAJAR (K)	1	1	1	
				6 DOWN SYNDROME (P)	1	1	1	
				SUB TOTAL	30	30	62	
12	Kab. Buton	1 SLBS AMALIA BUTON RAYA		1 Grahita Sedang	1	1	2	
				2 Grahita Ringan	2.A	2.A	1	
				3 Rungu	2.B	2.B	1	
				4 Grahita Sedang	3	3	1	
				5 Grahita Ringan	4.A	4.A	1	
				6 Laras	4.B	4.B	1	
				7 Grahita Ringan	5	5	1	
				8 Autis	6	6	1	
				9 Grahita Ringan	7.1	7.1	1	
				10 Hyper Aktif	7.2	7.2	1	
				11 Daksa Sedang	7.3	7.3	1	
				12 Autis	7.4	7.4	1	
				13 Autis	8.1	8.1	2	

NO	KABUPATE N / KOTA	NAMA SEKOLAH	NO KODE	JURUSAN / KETUNAAAN	RKB SPMB	DAYA TAMPUNG SPMB		KET KELAS
						ROMBEL	SISWA	
				14 Grahita Ringan	8.2	8.2	3	
				15 Laras	8.3	8.3	2	
				16 Daksa Ringan	8.4	8.4	2	
				17 Daksa Sedang	8.5	8.5	1	
				18 Grahita Sedang	9.1	9.1	1	
				19 Grahita Ringan	9.2	9.2	1	
				20 Rungu	9.3	9.3	1	
				SUB TOTAL	15	15	26	
13	Kab. Buton Selatan	1 SLBS ALKAHFI BUTON SELATAN		1 TUNA NETRA	1	1	3	
				2 TUNA RUNGU	1	1	3	
				3 TUNA GRAHITA RINGAN	1	1	3	
				4 TUNA GRAHITA SEDANG	1	1	3	
				5 TUNA DAKSA	1	1	3	
				6 AUTIS	1	1	3	
				SUB TOTAL	6	6	18	
14	Kab. Buton Tengah							
				SUB TOTAL	-	-	-	
15	Kab. Buton Utara	1 SLBN 1 Buton Utara JL. SARAGENTI KOMPLEKS PERKANTORAN		1. Tunanetra	1	1	5	
				2. Tunarungu	1	1	5	
				3. Tunagrahita	1	1	5	
				4. Tunadaksa	1	1	5	
				5. Autis	1	1	5	
				SUB TOTAL	5	5	25	
16	Kota Bau Bau	1 SLBN 1		1 TUNA NETRA	3	3	15	
				2 TUNA TUNGU	3	3	15	
				3 TUNA GRAHITA	3	3	15	
				4 TUNA DAKSA	3	3	15	
				5 AUTIS		3	15	
		2 SLB NEGERI 2 BAUBAU		1 TUNA NETRA	1	1	5	
				2 TUNA RUNGU	1	1	5	
				3 TUNA GRAHITA RINGAN	1	1	5	
				4 TUNA GRAHITA SEDANG	1	1	5	
				5 TUNA DAKSA	1	1	5	
				6 AUTIS	1	1	5	
		3 SLBS KOKALUKUNA		1 TUNA NETRA	1	1	2	
				2 TUNA RUNGU	1	1	2	
				3 TUNA GRAHITA	1	1	3	
				4 TUNA DAKSA	1	1	1	
				5 AUTIS	1	1	2	
		4 SLBS AL HALIM		1 Tuna Netra	1	1	5	
				2 Tuna Grahita	1	1	5	
				3 Tuna Daksa	1	1	5	
				4 Downsindrome	1	1	5	
				5 Disabilitas Intelektual	1	1	5	
		5 SLBS MURHUM		1 TUNA GRAHITA	1	1	2	
				2 TUNA DAKSA	2	2	2	
				3 TUNA RUNGU	7	7	2	
				4 TUNA NETRA	10	10	2	
				5 AUTIS	11	11	2	
				6 DOWNSINDROM	12	12	2	
		6 SLBS TAT TWAM		1 TUNA NETRA	1	1	5	
				2 TUNA RUNGU	1	1	5	
				3 TUNA GRAHITA RINGAN	1	1	5	
				4 TUNA GRAHITA SEDANG	1	1	5	
				5 TUNA DAKSA	1	1	5	
				6 AUTIS	1	1	5	
				SUB TOTAL	77	80	182	
17	Kab. Wakatobi	1 SLBN WAKATOBI						
				SUB TOTAL	-	-	-	
	TOTAL	63 SEKOLAH			483	486	1.080	



PEMERINTAH PROVINSI SULAWESI TENGGARA,
DINAS PENDIDIKAN DAN KEBUDAYAAN

Prof. Dr. Faris, S.Pd., M.Hum.
Pembina Utama Madya, Gol. IV/d
NIP. 19710101 200012 1 001

LAMPIRAN III : KEPUTUSAN KEPALA DINAS PENDIDIKAN DAN KEBUDAYAAN PROVINSI SULAWESI TENGGARA
 NOMOR : 230 TAHUN 2026
 TANGGAL : 28 April 2026
 TENTANG : PENETAPAN DAYA TAMPUNG SEKOLAH MENENGAH ATAS, SEKOLAH MENENGAH KEJURUAN
 DAN SEKOLAH LUAR BIASA PADA SISTEM PENERIMAAN MURID BARU SMA TAHUN PELAJARAN 2026/2027

DAYA TAMPUNG SLB PADA SPMB TAHUN PELAJARAN 2026/2027

NO	KABUPATE N / KOTA	NAMA SEKOLAH	NO KODE	JURUSAN / KETUNAAAN	RKB SPMB	DAYA TAMPUNG SPMB		KET KELAS		
						ROMBEL	SISWA			
1	Kota	1 SLBN 1 Kendari		1 Tuna Netra	1	1	1			
				2 Tuna Rungu	1	1	2			
				3 Tuna Grahita	1	1	2			
				4 Tuna Daksa	1	1	2			
				5 Autis	1	1	2			
		2 SLBN 2 Kendari		1 Tunanetra	1	1	2			
				2 Tunarungu	1	1	2			
				3 Tunagrahita	1	1	2			
	4 Tunadaksa		1	1	2					
SUB TOTAL					9	9	17			
2	Kab. Konawe	1 SLBN 1 KONAWE		1 TUNA RUNGGU	1	1	3			
				2 TUNA GRAHITA	1	1	3			
				3 TUNA DAKSA	1	1	2			
				4 TUNA LARAS	-	-	-			
				5 AUTIS	-	-	-			
		2 SLBN 2 KONAWE		1 TUNA RUNGGU	1	1	2			
				2 TUNA GRAHITA	1	1	2			
				3 TUNA DAKSA	1	1	2			
				4 TUNA LARAS	1	1	2			
				5 AUTIS	1	1	2			
		3 SLB INALAH I		1 TUNA RUNGGU	1	1	3			
				2 TUNA GRAHITA	1	1	3			
				3 TUNA DAKSA	1	1	2			
				4 TUNA LARAS	-	-	-			
				5 AUTIS	-	-	-			
		4 SLBS CAHAYA NUSANTARA		1 TUNA RUNGGU	1	1	3			
				2 TUNA GRAHITA	1	1	3			
				3 TUNA DAKSA	1	1	2			
				4 TUNA LARAS	-	-	-			
				5 AUTIS	-	-	-			
		5 SLB BINA MANDIRI		1 TUNA GRAHITA	1	1	3			
				2 TUNA LARAS	1	1	2			
		6 SLBS ADIGUNA		1 TUNA GRAHITA	1	1	5			
				2 TUNA RUNGGU	1	1	5			
				3 TUNA DAKSA	1	1	5			
				4 TUNA NETRA	1	1	5			
				5 AUTIS	1	1	5			
		7 SLBS KILA MANDIRI		1 TUNA GRAHITA	1	1	3			
				2 TUNA LARAS	1	1	3			
				3 AUTIS	1	1	2			
		SUB TOTAL					24	24	72	
		3	Kab. Konawe Selatan	1 SLBN 1		1 Autis	1	1	4	
	2 Tunagrahita				1	1	5			
	3 Tunarungu				1	1	5			
	4 Tunadaksa				1	1	1			
	5 Tunanetra				1	1	-			
	6 Down syndrome				1	1	-			
2 SLBS CHINTA				1 Autis	1	1	3			
				2 Tunagrahita	1	1	4			
				3 Tunarungu	1	1	3			
				4 Tunadaksa	1	1	2			
				5 Tunanetra	1	1	2			
				6 Down syndrome	1	1	1			
3 SLBS FITRA				1 Autis	1	1	5			
				2 Tunagrahita	1	1	5			
				3 Tunarungu	1	1	5			
				4 Tunadaksa	1	1	5			
				5 Tunanetra	1	1	5			
				6 Down syndrome	1	1	5			
4 SLBS				1 Autis	-	-	-			
				2 Tunagrahita	1	1	12			
				3 Tunarungu	1	1	1			
				4 Tunadaksa	1	1	1			
				5 Tunanetra	-	-	-			
				6 Down syndrome	1	1	15			
SUB TOTAL					22	22	89			
4	Kab.	1 SLBS		1 TUNA NETRA (A)	1	1	3			

NO	KABUPATE N / KOTA	NAMA SEKOLAH	NO KODE	JURUSAN / KETUNAAN	RKB SPMB	DAYA TAMPUNG SPMB		KET KELAS		
						ROMBEL	SISWA			
	Konawe Utara	WANGGUDU		2 TUNA RUNGGU (B)	1	1	3			
				3 TUNA DAKSA (D)	1	1	2			
				4 TUNA LARAS (E)	1	1	2			
		2 SLBS DYAH MANDIRI WOIKONGGO		1 TUNA RUNGGU	1	1	5			
				2 TUNA WICARA	1	1	4			
				3 TUNA NETRA	1	1	2			
SUB TOTAL					7	7	21			
5	Kab. Konawe Kepulauan									
SUB TOTAL					-	-	-			
6	Kab. Kolaka Timur	1 SLBN 1 KOLAKA TIMUR		1 TUNA NETRA	1	1	5			
				2 TUNA RUNGU	1	1	5			
				3 TUNA GRAHITA	1	1	5			
				4 TUNA DAKSA	1	1	5			
				5 AUTIS	1	1	5			
				SUB TOTAL					5	5
7	Kabupaten Kolaka	1 SLBN 1 KOLAKA		1 TUNA GRAHITA	8	8	16			
				2 TUNA NETRA	2	2	2			
				3 TUNA RUNGU	5	5	7			
				4 TUNA DAKSA	1	1	1			
				5 AUTIS	4	4	5			
				6 TUNA LARAS	1	1	1			
		2 SLBN 2 KOLAKA		1 TUNA NETRA	1	1	2			
				2 TUNA RUNGU	1	1	5			
				3 TUNA GRAHITA	1	1	20			
				4 TUNA DAKSA	1	1	5			
				5 AUTIS	1	1	6			
		3 SLBN 3 KOLAKA		1 TUNADAKSA	4	4	5			
				2 TUNA RUNGU	2	2	2			
				3 TUNA GRAHITA	9	9	11			
		4 SLBN 4 KOLAKA		1 TUNA NETRA	1	1	5			
				2 TUNA RUNGU	1	1	5			
				3 TUNA GRAHITA	1	1	5			
				4 TUNA DAKSA	1	1	5			
				5 AUTIS	1	1	5			
		5 SLBS Tunas Harapan Mekongga			12	12	31			
		6 SLBS TOARI		1 TUNA NETRA	1	1	4			
				2 TUNA RUNGU	1	1	4			
				3 TUNA GRAHITA	1	1	4			
				4 TUNA DAKSA	1	1	4			
				5 AUTIS	1	1	4			
		7 SLBS Cemerlang		1 Tuna Grahita (C)	6	6	27			
				2 Tuna Daksa (D)	3	3	3			
				3 Autis (Q)	3	3	3			
		8 SLBS TOSIBA KOLAKA		1 TUNA NETRA	1	1	5			
				2 TUNA RUNGU	1	1	5			
				3 TUNA GRAHITA	1	1	5			
				4 TUNA DAKSA	1	1	5			
				5 AUTIS	1	1	5			
		9 SLBS WUNDULAKO		1 TUNA NETRA	1	1	-			
				2 TUNA RUNGU	1	1	1			
				3 TUNA GRAHITA	1	1	4			
				4 TUNA DAKSA	1	1	-			
				5 AUTIS	1	1	2			
		10 SLBS Pomalaa								
		SUB TOTAL					85	85	229	
		8	Kab. Kolaka Utara	1 SLB SWASTA BINA INSAN LASUSUA	2.2.2	1. TUNA GRAHITA	1	1	3	
7.4.1	2. TUNA RUNGU				1	1	1			
8.2.1	3. TUNA NETRA				1	1	1			
10.5.2	4. AUTIS				1	1	1			
SUB TOTAL					4	4	6			
9	Kab. Bombana	1 SLBN 01 Bombana		1 Tuna Netra	1	1	1	1		
				2 Tuna Rungu	1	1	2			
				3 Tuna Grahita	1	1	2			
				4 Tuna Daksa	1	1	2			
				5 Autis	1	1	2			
				1 Tuna Netra	1	1	1	7		
				2 Tuna Rungu	1	1	2			
				3 Tuna Grahita	1	1	2			
				4 Tuna Daksa	1	1	2			
				5 Autis	1	1	2			

NO	KABUPATE N / KOTA	NAMA SEKOLAH	NO KODE	JURUSAN/KETUNAAN	RKB SPMB	DAYA TAMPUNG SPMB		KET KELAS
						ROMBEL	SISWA	
				1 Tuna Netra	1	1	1	10
				2 Tuna Rungu	1	1	2	
				3 Tuna Grahita	1	1	2	
				4 Tuna Daksa	1	1	2	
				5 Autis	1	1	2	
				SUB TOTAL	3	3	5	
10	Kabupaten Muna	1 SLB Permata Bunda		1 Tuna Netra	1	1	1	1
				2 Tuna Rungu	1	1	2	1
				3 Tuna Grahita	1	1	2	1
				4 Tuna Daksa	1	1	2	1
				5 Autis	1	1	2	1
				1 Tuna Netra	1	1	1	7
				2 Tuna Rungu	1	1	2	7
				3 Tuna Grahita	1	1	2	7
				4 Tuna Daksa	1	1	2	7
				5 Autis	1	1	2	7
				1 Tuna Netra	1	1	1	10
				2 Tuna Rungu	1	1	2	10
				3 Tuna Grahita	1	1	2	10
				4 Tuna Daksa	1	1	2	10
				5 Autis	1	1	2	10
		2 SLBN 1 MUNA		1 TUNA NETRA	1	1	1	1
				2 TUNA RUNGU	1	1	2	1
				3 TUNAGRAHITA	1	1	2	1
				4 TUNA DAKSA	1	1	2	1
				5 AUTIS	1	1	2	1
				1 TUNA NETRA	1	1	1	7
				2 TUNA RUNGU	1	1	2	7
				3 TUNAGRAHITA	1	1	2	7
				4 TUNA DAKSA	1	1	2	7
				5 AUTIS	1	1	2	7
				1 TUNA NETRA	1	1	1	10
				2 TUNA RUNGU	1	1	2	10
				3 TUNAGRAHITA	1	1	2	10
				4 TUNA DAKSA	1	1	2	10
				5 AUTIS	1	1	2	10
		3 SLBS FIIHA MUSTOFA		1 AUTIS	1	1	1	1
				1 TUNA RUNGU	1	1	4	10
		4 SLBS SAMATA KASIH		1 TUNA NETRA	1	1	1	1
				2 TUNA RUNGU	1	1	2	1
				3 TUNAGRAHITA	1	1	2	1
				4 TUNA DAKSA	1	1	2	1
				5 AUTIS	1	1	2	1
				1 TUNA NETRA	1	1	1	7
				2 TUNA RUNGU	1	1	2	7
				3 TUNAGRAHITA	1	1	2	7
				4 TUNA DAKSA	1	1	2	7
				5 AUTIS	1	1	2	7
				1 TUNA NETRA	1	1	1	10
				2 TUNA RUNGU	1	1	2	10
				3 TUNAGRAHITA	1	1	2	10
				4 TUNA DAKSA	1	1	2	10
				5 AUTIS	1	1	2	10
		5 SLBS SEHATI		1 TUNA NETRA	1	1	1	1
				2 TUNA RUNGU	1	1	2	1
				3 TUNAGRAHITA	1	1	2	1
				4 TUNA DAKSA	1	1	2	1
				5 AUTIS	1	1	2	1
				1 TUNA NETRA	1	1	1	7
				2 TUNA RUNGU	1	1	2	7
				3 TUNAGRAHITA	1	1	2	7
				4 TUNA DAKSA	1	1	2	7
				5 AUTIS	1	1	2	7
				1 TUNA NETRA	1	1	1	10
				2 TUNA RUNGU	1	1	2	10
				3 TUNAGRAHITA	1	1	2	10
				4 TUNA DAKSA	1	1	2	10
				5 AUTIS	1	1	2	10
		6 SLB SAMATA KASIH		1 TUNA NETRA	1	1	1	1
				2 TUNA RUNGU	1	1	2	1
				3 TUNAGRAHITA	1	1	2	1
				4 TUNA DAKSA	1	1	2	1
				5 AUTIS	1	1	2	1
				1 TUNA NETRA	1	1	1	7
				2 TUNA RUNGU	1	1	2	7
				3 TUNAGRAHITA	1	1	2	7
				4 TUNA DAKSA	1	1	2	7

NO	KABUPATE N / KOTA	NAMA SEKOLAH	NO KODE	JURUSAN / KETUNAAN	RKB SPMB	DAYA TAMPUNG SPMB		KET KELAS
						ROMBEL	SISWA	
			5	AUTIS	1	1	2	7
			1	TUNA NETRA	1	1	1	10
			2	TUNA RUNGU	1	1	2	10
			3	TUNAGRAHITA	1	1	2	10
			4	TUNA DAKSA	1	1	2	10
			5	AUTIS	1	1	2	10
		7	SLBS ANUGRAH HATI MUNA	1 C1 - Tuna grahita sedang	1	1	2	1
		8	SLBS ABCD WATOPUTE	1 TUNA NETRA	1	1	2	1
				2 TUNA RUNGU	1	1	2	1
				3 TUNAGRAHITA	1	1	2	1
				4 TUNA DAKSA	1	1	2	1
				5 AUTIS	1	1	2	1
				1 TUNA NETRA	1	1	2	7
				2 TUNA RUNGU	1	1	2	7
				3 TUNAGRAHITA	1	1	2	7
				4 TUNA DAKSA	1	1	2	7
				5 AUTIS	1	1	2	7
				1 TUNA NETRA	1	1	2	10
				2 TUNA RUNGU	1	1	2	10
				3 TUNAGRAHITA	1	1	2	10
				4 TUNA DAKSA	1	1	2	10
				5 AUTIS	1	1	2	10
		9	SLBS YLKN LAKARAMA	1 AUTIS	1	1	1	10
		10	SLBS MUTIARA BONTU-BONTU	1 AUTIS	1	1	2	7
		11	SLBS PSDM TAMPO	1 AUTIS	1	1	1	1
		12	SLBS AMAL BHAKTI KABAWO	1 B - Tuna rungu	1	1	1	1
				2 C1 - Tuna grahita sedang	1	1	1	1
				1 E - Tuna laras	1	1	1	7
				1 E - Tuna laras	1	1	2	10
				2 C1 - Tuna grahita sedang	1	1	1	10
		13	SLBS HARAPAN KITA	1 C - Tuna grahita ringan	1	1	1	1
		14	SLBS ANUGRAH MATAHARI MUNA	1 C - Tuna grahita ringan	1	1	1	1
				1 C1 - Tuna grahita sedang	1	1	1	7
				1 B - Tuna rungu	1	1	2	10
				2 C1 - Tuna grahita sedang	1	1	1	10
		15	SLBS SINAR JAYA	1 C1 - Tuna grahita sedang	1	1	1	
		16	SLBS ABC RAHA	1 -----	6	6	13	1
		17	SLBS QISWAHN AN-NAFI	1 TUNA NETRA	1	1	1	1
				2 TUNA RUNGU	1	1	1	1
				3 TUNAGRAHITA	1	1	3	1
				4 TUNA DAKSA	1	1	1	1
				5 AUTIS	1	1	1	1
				1 TUNA NETRA	1	1	1	7
				2 TUNA RUNGU	1	1	1	7
				3 TUNAGRAHITA	1	1	3	7
				4 TUNA DAKSA	1	1	1	7
				5 AUTIS	1	1	1	7
				1 TUNA NETRA	1	1	1	10
				2 TUNA RUNGU	1	1	1	10
				3 TUNAGRAHITA	1	1	1	10
				4 TUNA DAKSA	1	1	1	10
				5 AUTIS	1	1	1	10
		18	SLB KARAIMAMU	1 TUNA NETRA	-	-	-	1
				2 TUNA RUNGU	1	1	2	1
				3 TUNAGRAHITA	1	1	2	1
				4 TUNA DAKSA	1	1	2	1
				5 AUTIS	1	1	2	1
				1 TUNA NETRA	-	-	-	7
				2 TUNA RUNGU	1	1	2	7
				3 TUNAGRAHITA	1	1	2	7
				4 TUNA DAKSA	1	1	2	7
				5 AUTIS	1	1	2	7
				1 TUNA NETRA	-	-	-	10
				2 TUNA RUNGU	1	1	2	10

NO	KABUPATE N / KOTA	NAMA SEKOLAH	NO KODE	JURUSAN / KETUNAAAN	RKB SPMB	DAYA TAMPUNG SPMB		KET KELAS
						ROMBEL	SISWA	
				3 TUNAGRAHITA	1	1	2	10
				4 TUNA DAKSA	1	1	2	10
				5 AUTIS	1	1	2	10
		19 SLBS TAMPO		1 TUNA DAKSA	1	1	1	7
				1 TUNA DAKSA	1	1	1	8
				2 TUNAGRAHITA	1	1	2	8
				1 TUNAGRAHITA	1	1	1	10
		20 SLBS KATOBU		1 TUNA RUNGU	1	1	1	5
				2 TUNA GRAHITA SEDANG	1	1	1	5
				3 TUNA LARAS	1	1	4	5
				4 KESULITAN BELAJAR	1	1	1	5
				5 TUNA GRAHITA RINGAN	1	1	1	5
		21 SLB Amet Jaya Raha		1 Tuna Netra	1	1	-	1
				2 Tuna Rungu	1	1	-	1
				3 Tuna Grahita	5	5	5	1
				4 Tuna Daksa	1	1	-	1
				5 Autis	1	1	-	1
				6 Down Syndrome	1	1	1	1
				1 Tuna Netra	1	1	-	7
				2 Tuna Rungu	4	4	4	7
				3 Tuna Grahita	6	6	6	7
				4 Tuna Daksa	1	1	-	7
				5 Autis	1	1	-	7
				6 Down Syndroma	3	3	3	7
				1 Tuna Netra	1	1	-	10
				2 Tuna Rungu	3	3	3	10
				3 Tuna Grahita	4	4	4	10
				4 Tuna Daksa	1	1	1	10
				5 Autis	1	1	-	10
		22 SLBS THIMONINIGHO		1 Tuna Netra (A)	1	1	3	
				2 Tuna Rungu (B)	1	1	5	
				3 Tuna Grahitarangan (C)	1	1	6	
				4 Tuna Daksaringan (D)	1	1	-	
				5 Tuna Ganda (G)	1	1	3	
				6 Autis (G)	1	1	1	
				SUB TOTAL	191	191	303	965
11	Kab.Muna Barat	1 SLBS AMALIA BUTON RAYA		1 Grahita Sedang	1	1	2	
				2 Grahita Ringan	2.A	2.A	1	
				3 Rungu	2.B	2.B	1	
				4 Grahita Sedang	3	3	1	
				5 Grahita Ringan	4.A	4.A	1	
				6 Laras	4.B	4.B	1	
				7 Grahita Ringan	5	5	1	
				8 Autis	6	6	1	
				9 Grahita Ringan	7.1	7.1	1	
				10 Hyper Aktif	7.2	7.2	1	
				11 Daksa Sedang	7.3	7.3	1	
				12 Autis	7.4	7.4	1	
				13 Autis	8.1	8.1	2	
				14 Grahita Ringan	8.2	8.2	3	
				15 Laras	8.3	8.3	2	
				16 Daksa Ringan	8.4	8.4	2	
				17 Daksa Sedang	8.5	8.5	1	
				18 Grahita Sedang	9.1	9.1	1	
				19 Grahita Ringan	9.2	9.2	1	
				20 Rungu	9.3	9.3	1	
		2 SLBS AMALIA BUTON RAYA		1 TUNA NETRA (A)	1	1	1	
				2 TUNA RUNGU (B)	5	5	13	
				3 TUNA GRAHITARANGAN (C)	6	6	18	
				4 TUNA DAKSARINGAN (D)	1	1	2	
				5 KESULITAN BELAJAR (K)	1	1	1	
				6 DOWN SYNDROME (P)	1	1	1	
				SUB TOTAL	30	30	62	
12	Kab. Buton	1 SLBS AMALIA BUTON RAYA		1 Grahita Sedang	1	1	2	
				2 Grahita Ringan	2.A	2.A	1	
				3 Rungu	2.B	2.B	1	
				4 Grahita Sedang	3	3	1	
				5 Grahita Ringan	4.A	4.A	1	
				6 Laras	4.B	4.B	1	
				7 Grahita Ringan	5	5	1	
				8 Autis	6	6	1	
				9 Grahita Ringan	7.1	7.1	1	
				10 Hyper Aktif	7.2	7.2	1	
				11 Daksa Sedang	7.3	7.3	1	
				12 Autis	7.4	7.4	1	
				13 Autis	8.1	8.1	2	

NO	KABUPATE N / KOTA	NAMA SEKOLAH	NO KODE	JURUSAN/KETUNAAAN	RKB SPMB	DAYA TAMPUNG SPMB		KET KELAS
						ROMBEL	SISWA	
				14 Grahita Ringan	8.2	8.2	3	
				15 Laras	8.3	8.3	2	
				16 Daksa Ringan	8.4	8.4	2	
				17 Daksa Sedang	8.5	8.5	1	
				18 Grahita Sedang	9.1	9.1	1	
				19 Grahita Ringan	9.2	9.2	1	
				20 Rungu	9.3	9.3	1	
				SUB TOTAL	15	15	26	
13	Kab. Buton Selatan	1 SLBS ALKAHFI BUTON SELATAN		1 TUNA NETRA	1	1	3	
				2 TUNA RUNGU	1	1	3	
				3 TUNA GRAHITA RINGAN	1	1	3	
				4 TUNA GRAHITA SEDANG	1	1	3	
				5 TUNA DAKSA	1	1	3	
				6 AUTIS	1	1	3	
				SUB TOTAL	6	6	18	
14	Kab. Buton Tengah							
				SUB TOTAL	-	-	-	
15	Kab. Buton Utara	1 SLBN 1 Buton Utara JL. SARAGENTI KOMPLEKS PERKANTORAN		1. Tunanetra	1	1	5	
				2. Tunarungu	1	1	5	
				3. Tunagrahita	1	1	5	
				4. Tunadaksa	1	1	5	
				5. Autis	1	1	5	
				SUB TOTAL	5	5	25	
16	Kota Bau Bau	1 SLBN 1		1 TUNA NETRA	3	3	15	
				2 TUNA TUNGU	3	3	15	
				3 TUNA GRAHITA	3	3	15	
				4 TUNA DAKSA	3	3	15	
				5 AUTIS		3	15	
		2 SLB NEGERI 2 BAUBAU		1 TUNA NETRA	1	1	5	
				2 TUNA RUNGU	1	1	5	
				3 TUNA GRAHITA RINGAN	1	1	5	
				4 TUNA GRAHITA SEDANG	1	1	5	
				5 TUNA DAKSA	1	1	5	
				6 AUTIS	1	1	5	
		3 SLBS KOKALUKUNA		1 TUNA NETRA	1	1	2	
				2 TUNA RUNGU	1	1	2	
				3 TUNA GRAHITA	1	1	3	
				4 TUNA DAKSA	1	1	1	
				5 AUTIS	1	1	2	
		4 SLBS AL HALIM		1 Tuna Netra	1	1	5	
				2 Tuna Grahita	1	1	5	
				3 Tuna Daksa	1	1	5	
				4 Downsindrome	1	1	5	
				5 Disabilitas Intelektual	1	1	5	
		5 SLBS MURHUM		1 TUNA GRAHITA	1	1	2	
				2 TUNA DAKSA	2	2	2	
				3 TUNA RUNGU	7	7	2	
				4 TUNA NETRA	10	10	2	
				5 AUTIS	11	11	2	
				6 DOWNSINDROM	12	12	2	
		6 SLBS TAT TWAM		1 TUNA NETRA	1	1	5	
				2 TUNA RUNGU	1	1	5	
				3 TUNA GRAHITA RINGAN	1	1	5	
				4 TUNA GRAHITA SEDANG	1	1	5	
				5 TUNA DAKSA	1	1	5	
				6 AUTIS	1	1	5	
				SUB TOTAL	77	80	182	
17	Kab. Wakatobi	1 SLBN WAKATOBI						
				SUB TOTAL	-	-	-	
	TOTAL	63 SEKOLAH			483	486	1.080	

Pt. KEPALA DINAS PENDIDIKAN DAN KEBUDAYAAN
PROVINSI SULAWESI TENGGARA,



Prof. Dr. ARIS, S.Pd., M.Hum.
Pembina Utama Madya, Gol. IV/d
NIP. 19710101 200012 1 001



PEMERINTAH PROVINSI SULAWESI TENGGARA DINAS PENDIDIKAN DAN KEBUDAYAAN

Jalan Ahmad Yani No. 2 Kendari 93123 Telp. (0401) 3121374 Fax. (0401) 3123254
Website : <https://sultradiknas.go.id> Email : webmail@sultra.diknas.go.id

KEPUTUSAN KEPALA DINAS PENDIDIKAN DAN KEBUDAYAAN PROVINSI SULAWESI TENGGARA

NOMOR 231/TAHUN 2026

TENTANG

PENETAPAN WILAYAH ADMINISTRATIF SEKOLAH MENENGAH ATAS
PADA PELAKSANAAN SISTEM PENERIMAAN MURID BARU
TAHUN PELAJARAN 2026/2027

DINAS PENDIDIKAN DAN KEBUDAYAAN
PROVINSI SULAWESI TENGGARA

- Menimbang :
- a. bahwa untuk pemerataan Sistem Penerimaan Murid Baru pada jenjang Sekolah Menengah Atas perlu diperhatikan domisili calon murid baru dan ditetapkan dalam wilayah administratif Sekolah Menengah Atas sesuai dengan kondisi daerah dan satuan pendidikan dengan berpedoman pada ketentuan dalam peraturan menteri;
 - b. bahwa berdasarkan pertimbangan sebagaimana dimaksud pada huruf a maka perlu menetapkan Keputusan Kepala Dinas Pendidikan dan Kebudayaan Provinsi Sulawesi Tenggara tentang Penetapan Wilayah Administratif Sekolah Menengah Atas Pada Pelaksanaan Sistem Penerimaan Murid Baru Tahun Pelajaran 2026/2027.
- Mengingat :
- 1. Undang-Undang Nomor 20 Tahun 2003 tentang Sistem Pendidikan Nasional (Lembaran Negara Republik Indonesia Tahun 2003 Nomor 78, Tambahan Lembaran Negara Republik Indonesia Nomor 4301);
 - 2. Undang-Undang Nomor 23 Tahun 2014 tentang Pemerintahan Daerah (Lembaran Negara Republik Indonesia Tahun 2014 Nomor 244, Tambahan Lembaran Negara Republik Indonesia Nomor 5587) sebagaimana telah diubah beberapa kali, terakhir dengan Undang-Undang Nomor 6 Tahun 2023 tentang Penetapan Peraturan Pemerintah Pengganti Undang-Undang Nomor 2 Tahun 2022 tentang Cipta Kerja menjadi Undang-Undang (Lembaran Negara Republik Indonesia Tahun 2023 Nomor 41, Tambahan Lembaran Negara Republik Indonesia Nomor 6856);
 - 3. Undang-Undang Nomor 7 Tahun 2022 tentang Provinsi Sulawesi Tenggara (Lembaran Negara Republik Indonesia Tahun 2022 Nomor 67, Tambahan Lembaran Negara Republik Indonesia Nomor 6778);
 - 4. Peraturan Presiden Nomor 188 Tahun 2024 tentang Kementerian Pendidikan Dasar dan Menengah (Lembaran Negara Republik Indonesia Tahun 2024 Nomor 385);

5. Peraturan Menteri Pendidikan dan Kebudayaan Nomor 32 Tahun 2018 tentang Standar Teknis Pelayanan Minimal Pendidikan (Berita Negara Republik Indonesia Tahun 2018 Nomor 1687);
6. Peraturan Menteri Pendidikan, Kebudayaan, Riset, dan Teknologi Nomor 47 Tahun 2023 tentang Standar Pengelolaan pada Pendidikan Anak Usia Dini, Jenjang Pendidikan Dasar, dan Jenjang Pendidikan Menengah;
7. Peraturan Menteri Pendidikan Dasar dan Menengah Nomor 3 Tahun 2025 tentang Sistem Penerimaan Murid Baru (Berita Negara Republik Indonesia Tahun 2025 Nomor 134);
8. Peraturan Daerah Provinsi Sulawesi Tenggara Nomor 10 Tahun 2016 tentang Pengelolaan dan Penyelenggaraan Pendidikan Provinsi Sulawesi Tenggara (Lembaran Daerah Provinsi Sulawesi Tenggara Tahun 2016 Nomor 10 Tambahan Lembaran Daerah Provinsi Sulawesi Tenggara Nomor 10);
9. Keputusan Gubernur Sulawesi Tenggara Nomor : 800.1.3.3/4003 Tahun 2025 Tanggal 26 Mei 2025 tentang Rotasi dan Promosi Pejabat Pimpinan Tinggi Pratama di Lingkup Pemerintah Provinsi Sulawesi Tenggara.

Memperhatikan : Usulan Musyawarah Kerja Kepala Sekolah tentang Wilayah Administratif satuan pendidikan melalui Kepala Cabang Dinas Pendidikan dan Kebudayaan Kabupaten/ Kota se Sulawesi Tenggara.

MEMUTUSKAN :

- Menetapkan :
 Kesatu : Menetapkan Wilayah Administratif Sekolah Menengah Atas Provinsi Sulawesi Tenggara Tahun Pelajaran 2026/2027 pada Pelaksanaan Sistem Penerimaan Murid Baru sebagaimana tercantum dalam Lampiran yang merupakan bagian tidak terpisahkan dari Keputusan Kepala Dinas Pendidikan dan Kebudayaan ini.
- Kedua : Segala biaya yang akibat ditetapkannya Keputusan Kepala Dinas Pendidikan dan Kebudayaan ini dibebankan pada Dokumen Pelaksana Anggaran Dinas Pendidikan dan Kebudayaan Provinsi Sulawesi Tenggara Tahun Anggaran 2026.
- Ketiga : Keputusan Kepala Dinas Pendidikan dan Kebudayaan ini berlaku pada tanggal ditetapkan.

Ditetapkan di Kendari
 Pada Tanggal 29 April 2026

Plt. Kepala Dinas Pendidikan dan
 Kebudayaan Provinsi Sulawesi Tenggara,



Prof. Dr. ARIS, S.Pd., M.Hum.
 Pembina Utama Madya, Gol. IV/d
 NIP. 19710101 200012 1 001

Tembusan Yth :
 Gubernur Sulawesi Tenggara di Kendari sebagai laporan

LAMPIRAN : KEPUTUSAN KEPALA DINAS PENDIDIKAN DAN KEBUDAYAAN PROVINSI SULAWESI TENGGARA
 NOMOR : 231 TAHUN 2026
 TANGGAL : 28 April 2026
 TENTANG : PENETAPAN WILAYAH ADMINISTRATIF SEKOLAH MENENGAH ATAS (SMA)
 PADA SISTEM PENERIMAAN MURID BARU (SPMB) TAHUN PELAJARAN 2026/2027

WILAYAH ADMINISTRATIF SATUAN PENDIDIKAN SMA PADA SPMB TAHUN 2026

NO	KABUPATEN/ KOTA	NAMA SEKOLAH PENYELENGGARA SPMB	ALAMAT		DOMISILI CALON MURID BARU TAHUN PELAJARAN 2026/2027 BERDASRAKAN WILAYAH ADMINISTRATIF SATUAN PENDIDIKAN				KET				
			DESA / KELURAHAN/ JALAN	KECAMATAN	DESA / KELURAHAN	KECAMATAN	JARAK DESA/KEL KE SEKOLAH (dlm KM)	JARINGAN TRANSPORTASI DARI DESA KE SEKOLAH					
										4	5	6	7
1	2	3	4	5	6	7	8	9	10				
1	KOTA KENDARI	1 SMAN 1 KENDARI	Jl. Mayjen Soetomo No. 102, Watu-Watu	Kendari Barat	Benu-Benua	Kendari Barat	3,2 km	Jalan Darat					
					Tipulu	Kendari Barat	0,9 km	Jalan Darat					
					Kemaraya	Kendari Barat	1,6 km	Jalan Darat					
					Lahundape	Kendari Barat	1,3 km	Jalan Darat					
					Watu-Watu	Kendari Barat	0,24 km	Jalan Darat					
					Mandongga	Mandongga	2,4 km	Jalan Darat					
					Anggilowu	Mandongga	3,2 km	Jalan Darat					
					Korumba	Mandongga	3,5 km	Jalan Darat					
		2 SMAN 2 KENDARI	Jl.	Poasia	Anduonohu	Poasia	1,09 km	Jalan Darat					
					Anggoeya	Poasia	0,47 km	Jalan Darat					
					Matabubu	Poasia	0,99 km	Jalan Darat					
					Pudai	Abeli	2,35km	Jalan Darat					
					Rahandouna	Poasia	0,05km	Jalan Darat					
					Wundumbatu	Poasia	0 km	Jalan Darat					
		3 SMAN 3 KENDARI	Jl. K.A. Kartini No. 127, Kandi Lempe	Kendari	Benu-Benua	Kendari Barat	4,0 km	Jalan Darat					
					Dapu-Dapura	Kendari Barat	2,7 km	Jalan Darat					
					Gunung Jati	Kendari	2,8 km	Jalan Darat					
					Jati Mekar	Kendari	2,2 km	Jalan Darat					
					Kampung Salo	Kendari	1,6 km	Jalan Darat					
					Kandai	Kendari	2,4 km	Jalan Darat					
					Kassilampe	Kendari	0,7 km	Jalan Darat					
					Kendari Caddi	Kendari	0,8 km	Jalan Darat					
					Mangga Dua	Kendari	1,9 km	Jalan Darat					
					Mata	Kendari	2,7 km	Jalan Darat					
					Punggaloba	Kendari Barat	4,3 km	Jalan Darat					
					Purirano	Kendari	4,0 km	Jalan Darat					
					Sodoha	Kendari Barat	3,5 km	Jalan Darat					
Sanua	Kendari Barat	3,0 km	Jalan Darat										
		4 SMAN 4 KENDARI	Jl. A. Yani No. 13, Bende	Kadia	Anaiwoi	Kadia	km	Jalan Darat					
					Bende	Kadia	km	Jalan Darat					
					Kadia	Kadia	km	Jalan Darat					
					Korumba	Mandongga	km	Jalan Darat					
					Mataiwoi	Wua-Wua	km	Jalan Darat					
					Mandongga	Mandongga	km	Jalan Darat					
		5 SMAN 5 KENDARI	Jl. Bongeri Katamso, 397, Baruga	Baruga	Wundudopi	Baruga	km	Jalan Darat					

NO	KABUPATEN/ KOTA	NAMA SEKOLAH PENYELENGGARA SPMB	ALAMAT		DOMISILI CALON MURID BARU TAHUN PELAJARAN 2026/2027 BERDASRAKAN WILAYAH ADMINISTRATIF SATUAN PENDIDIKAN				KET	
			DESA / KELURAHAN/ JALAN	KECAMATAN	DESA / KELURAHAN	KECAMATAN	JARAK DESA/KEL KE SEKOLAH (dlm KM)	JARINGAN TRANSPORTASI DARI DESA KE SEKOLAH		
					Baruga	Baruga		km	Jalan Darat	
					Lepo-Lepo	Baruga		km	Jalan Darat	
					Watubangga	Baruga		km	Jalan Darat	
					Wua-Wua	Wua-Wua		km	Jalan Darat	
					Anawai	Wua-Wua		km	Jalan Darat	
		6 SMAN 6 KENDARI	Jl. Banda, Punggolaka	Puwatu	Abeli dalam	Puwatu		km	Jalan Darat	
					Mandongga	Mandongga		km	Jalan Darat	
					Kadia	Kadia		km	Jalan Darat	
					Pondambea	Kadia		km	Jalan Darat	
					Punggolaka	Puwatu		km	Jalan Darat	
					Puwatu	Puwatu		km	Jalan Darat	
					Tobuuha	Puwatu		km	Jalan Darat	
					Watulondo	Puwatu		km	Jalan Darat	
					Anawai	Wua-Wua		km	Jalan Darat	
					Mataiwoi	Wua-Wua		km	Jalan Darat	
					Wua-Wua	Wua-Wua		km	Jalan Darat	
		7 SMAN 7 KENDARI	Jl. Muan Isongon, 53 A, Wawombalata	Mandongga	Abeli dalam	Puwatu		13 km	Jalan Darat	
					Mandongga	Mandongga		2,3 km	Jalan Darat	
					Anggilowu	Mandongga		2 km	Jalan Darat	
					Bende	Kadia		5,9 km	Jalan Darat	
					Kadia	Kadia		6 km	Jalan Darat	
					Korumba	Mandongga		2,3 km	Jalan Darat	
					Labibia	Mandongga		2 km	Jalan Darat	
					Lalodati	Puwatu		3,15 km	Jalan Darat	
					Pondambea	Kadia		5 km	Jalan Darat	
					Punggolaka	Puwatu		3 km	Jalan Darat	
					Tobuuha	Puwatu		4,5 km	Jalan Darat	
					Watulondo	Puwatu		6 km	Jalan Darat	
					Wawombalata,	Mandongga		0,1 km	Jalan Darat	
					Alolama	Mandongga		1 km	Jalan Darat	
					Kemaraya	Kendari Barat		2,5 km	Jalan Darat	
		8 SMAN 8 KENDARI	Jl. Poros Nambo, Nambo	Nambo	Abeli	Abeli		km	Jalan Darat	
					Anggalomelai	Abeli		km	Jalan Darat	
					Anggoeoya	Poasia		km	Jalan Darat	
					Benua Nirae	Abeli		km	Jalan Darat	
					Bungkutoko	Nambo		km	Jalan Darat	
					Lapulu	Abeli		km	Jalan Darat	
					Matabubu	Poasia		km	Jalan Darat	
					Nambo	Nambo		km	Jalan Darat	
					Petoaha	Nambo		km	Jalan Darat	
					Poasia	Nambo		km	Jalan Darat	
					Pudai	Abeli		km	Jalan Darat	
					Wundumbatu	Poasia		km	Jalan Darat	
					Sambuli	Nambo		km	Jalan Darat	

NO	KABUPATEN/ KOTA	NAMA SEKOLAH PENYELENGGARA SPMB	ALAMAT		DOMISILI CALON MURID BARU TAHUN PELAJARAN 2026/2027 BERDASRAKAN WILAYAH ADMINISTRATIF SATUAN PENDIDIKAN				KET	
			DESA / KELURAHAN/ JALAN	KECAMATAN	DESA / KELURAHAN	KECAMATAN	JARAK DESA/KEL KE SEKOLAH (dlm KM)	JARINGAN TRANSPORTASI DARI DESA KE SEKOLAH		
					Talia	Nambo		km	Jalan Darat	
					Tobimeita	Nambo		km	Jalan Darat	
					Tondonggeu	Nambo		km	Jalan Darat	
		9 SMAN 9 KENDARI	Jl. Dapunggoro No. 108, Punggaloba	Kendari Barat	Benu-Benua	Kendari Barat		km	Jalan Darat	
					Dapu-Dapura	Kendari Barat		km	Jalan Darat	
					Gunung Jati	Kendari		km	Jalan Darat	
					Jati Mekar	Kendari		km	Jalan Darat	
					Kampung Salo	Kendari		km	Jalan Darat	
					Kandai	Kendari		km	Jalan Darat	
					Lapulu	Abeli				
					Kemaraya	Kendari Barat		km	Jalan Darat	
					Kendari Caddi	Kendari		km	Jalan Darat	
					Lahundape	Kendari Barat		km	Jalan Darat	
					Mata	Kendari		km	Jalan Darat	
					Punggaloba	Kendari Barat		km	Jalan Darat	
					Purirano	Kendari		km	Jalan Darat	
					Sodohoa	Kendari Barat		km	Jalan Darat	
					Sanua	Kendari Barat		km	Jalan Darat	
					Tipulu	Kendari Barat		km	Jalan Darat	
					Watu-Watu	Kendari Barat		km	Jalan Darat	
					Mandongga	Mandongga		km	Jalan Darat	
					Korumba	Mandongga		km	Jalan Darat	
		10 SMAN 10 KENDARI	Jl. Boulevard, Mokoaw	Kambu	Anduonohu	Poasia		km	Jalan Darat	
					Anggoeya	Poasia		km	Jalan Darat	
					Lapulu	Abeli		km	Jalan Darat	
					Matabubu	Poasia		km	Jalan Darat	
					Rahandouna	Poasia		km	Jalan Darat	
					Kambu	Kambu		km	Jalan Darat	
					Mokoau	Kambu		km	Jalan Darat	
					Padaleu	Kambu		km	Jalan Darat	
					Wuudumbatu	Poasia		km	Jalan Darat	
					Wawowanggu	Kadia		km	Jalan Darat	
					Baruga	Baruga		km	Jalan Darat	
					Lepo-Lepo	Baruga		km	Jalan Darat	
					Watubangga	Baruga		km	Jalan Darat	
		11 SMAN 11 KENDARI	Jl. Wulele. No. 99, Bonggoeya	Wua-Wua						
					Anaiwoi	Kadia		3,3km	Jalan Darat	
					Bende	Kadia		1,4km	Jalan Darat	
					Kadia	Kadia		1,8 km	Jalan Darat	
					Wawowanggu	Kadia		2,3km	Jalan Darat	
					Anawai	Wua-Wua		2,5 km	Jalan Darat	
					Baruga	Baruga		2,2 km	Jalan Darat	
					Bonggoeya	Wua-Wua		1,8 km	Jalan Darat	
					Lepo-Lepo	Baruga		2,9 km	Jalan Darat	
					Mataiwoi	Wua-Wua		3,0 km	Jalan Darat	
					Watubangga	Baruga		2,0 km	Jalan Darat	

NO	KABUPATEN/ KOTA	NAMA SEKOLAH PENYELENGGARA SPMB	ALAMAT		DOMISILI CALON MURID BARU TAHUN PELAJARAN 2026/2027 BERDASRAKAN WILAYAH ADMINISTRATIF SATUAN PENDIDIKAN				KET
			DESA / KELURAHAN/ JALAN	KECAMATAN	DESA / KELURAHAN	KECAMATAN	JARAK DESA/KEL KE SEKOLAH (dlm KM)	JARINGAN TRANSPORTASI DARI DESA KE SEKOLAH	
					Wua-Wua	Wua-Wua	1,65 km	Jalan Darat	
					Wundudopi	Baruga	1,2 km	Jalan Darat	
		SMAN 12 KENDARI	Jl. M. T. Haryono No. 90	Kadia	Anaiwoi	Kadia	2,2 km	Jalan Darat	
					Bende	Kadia	2,7 km	Jalan Darat	
					Kadia	Kadia	4,1 km	Jalan Darat	
					Korumba	Mandongga	3,9 km	Jalan Darat	
					Wawowanggu	Kadia	1,6 km	Jalan Darat	
					Bonggoeya	Wua-Wua	3,5 km	Jalan Darat	
					Mataiwoi	Wua-Wua	3,0 km	Jalan Darat	
					Wundudopi	Kadia	6,3 km	Jalan Darat	
					Kambu	Kambu	2,1 km	Jalan Darat	
					Lalolara	Kambu	0,9 km	Jalan Darat	
					Mokoau	Kambu	0,9 km	Jalan Darat	
					Padaleu	Kambu	km	Jalan Darat	
					Wundumbatu	Poasia	5,2 km	Jalan Darat	
					Wawowanggu	Baruga	3,1 km	Jalan Darat	
					Anduonohu	Poasia			
2	KABUPATEN KONAWA	13 SMAN 1 UNAaha	JL. IMAM BONJOL NO 171	Unaaha	Kel. Ambekairi	Unaaha	± 1 km	Angkutan Umum	Darat
					Kel Tumpas	Unaaha	± 2 km	Angkutan Umum	Darat
					Kel. Asinua	Unaaha	± 2 km	Angkutan Umum	Darat
					Kel. Arombu	Unaaha	± 2 km	Angkutan Umum	Darat
					Kel. Latoma	Unaaha	± 3 km	Angkutan Umum	Darat
					Kel. Wawonggole	Unaaha	± 1 km	Angkutan Umum	Darat
					Kel. Asambu	Unaaha	± 1 km	Angkutan Umum	Darat
					Kel. Inolobunggadue	Unaaha	± 2 km	Angkutan Umum	Darat
					Kel. Puunaaha	Unaaha	± 3 km	Angkutan Umum	Darat
					Kel. Rahabangga	Unaaha	± 4 km	Angkutan Umum	Darat
					Kel. Unaaha	Unaaha	± 3 km	Angkutan Umum	Darat
					Kel. Tuoy	Unaaha	± 2 km	Angkutan Umum	Darat
					Kel. Toriki	Anggaberri	± 3 km	Angkutan Umum	Darat
					Kel. Tobeu	Unaaha	± 3 km	Angkutan Umum	Darat
					Kel. Anggaberri	Anggaberri	± 3 km	Angkutan Umum	Darat
					Kel. Parauna	Anggaberri	± 3 km	Angkutan Umum	Darat
					Kel. Sendang Mulasari	Tongauna	± 3 km	Angkutan Umum	Darat
					Kel. Mekar Sari	Tongauna	± 4 km	Angkutan Umum	Darat
					Kel. Puosu	Tongauna	± 4 km	Angkutan Umum	Darat
					Kel. Mataiwoi	Tongauna	± 5 km	Angkutan Umum	Darat
					Kel. Tongauna	Tongauna	± 5 km	Angkutan Umum	Darat
					Desa Anggopiu	Uepai	± 4 km	Angkutan Umum	Darat
					Kel. Ameroro	Uepai	± 4 km	Angkutan Umum	Darat
		14 SMAN 1 ASINUA	AWUA JAYA	ASINUA	Desa Awua jaya	Asinua	± 500 m	Roda Dua (motor)	Darat
					Desa Lasada	Asinua	± 1 Km	Roda Dua (motor)	Darat
					Desa nekudu	Asinua	± 3 Km	Roda Dua (motor)	Darat

NO	KABUPATEN/ KOTA	NAMA SEKOLAH PENYELENGGARA SPMB	ALAMAT		DOMISILI CALON MURID BARU TAHUN PELAJARAN 2026/2027 BERDASARAKAN WILAYAH ADMINISTRATIF SATUAN PENDIDIKAN				KET	
			DESA / KELURAHAN/ JALAN	KECAMATAN	DESA / KELURAHAN	KECAMATAN	JARAK DESA/KEL KE SEKOLAH (dlm KM)	JARINGAN TRANSPORTASI DARI DESA KE SEKOLAH		
					Desa Asinua Jaya	Asinua		± 5 km	Roda Dua (motor)	Darat
					Desa Awua sari	Asinua		± 5 Km	Roda Dua (motor)	Darat
					Desa Lasao	Asinua		± 7 Km	Roda Dua (motor)	Darat
					Desa Angohi	Asinua		± 8 Km	Roda Dua (motor)	Darat
					Kel. Ambandia	Asinua		± 8 Km	Roda Dua (motor)	Darat
		15 SMAN 1 ABUKI	SAMBEANI	ABUKI	SAMBEANI	ABUKI		± 1 Km	PRIBADI/ ANGKUTAN UMUM	Darat
					PUNGGALUKU	ABUKI		± 1 Km	PRIBADI/ ANGKUTAN UMUM	Darat
					ABUKI	ABUKI		± 2 Km	PRIBADI/ ANGKUTAN UMUM	Darat
					ASOLU	ABUKI		± 2 Km	PRIBADI/ ANGKUTAN UMUM	Darat
					KASUWURA	ABUKI		± 3 Km	PRIBADI/ ANGKUTAN UMUM	Darat
					EPEEA	ABUKI		± 4 Km	PRIBADI/ ANGKUTAN UMUM	Darat
					UNAASI JAYA	ABUKI		± 5 Km	PRIBADI/ ANGKUTAN UMUM	Darat
					WALAY	ABUKI		± 7 Km	PRIBADI/ ANGKUTAN UMUM	Darat
					KUMAPO	ABUKI		± 8 Km	PRIBADI/ ANGKUTAN UMUM	Darat
					ARUBIA	ABUKI		± 9 Km	PRIBADI/ ANGKUTAN UMUM	Darat
					ANGGORO	ABUKI		± 9 Km	PRIBADI/ ANGKUTAN UMUM	Darat
					PANGGUNI UTAMA	ABUKI		± 9 Km	PRIBADI/ ANGKUTAN UMUM	Darat
					MOMEA	TONGAUNA		± 9 Km	PRIBADI/ ANGKUTAN UMUM	Darat
					SP.A	PADANGGUNI		± 10 Km	PRIBADI/ ANGKUTAN UMUM	Darat
					SP.D	PADANGGUNI		± 12 Km	PRIBADI/ ANGKUTAN UMUM	Darat
					MATANGGORAI	PADANGGUNI		± 12 Km	PRIBADI/ ANGKUTAN UMUM	Darat
					SP.C	PADANGGUNI		± 13 Km	PRIBADI/ ANGKUTAN UMUM	Darat
					LANGGEA	PADANGGUNI		± 14 Km	PRIBADI/ ANGKUTAN UMUM	Darat
		16 SMAN 2 WAWOTOB	DESA ANGGOTOA JALAN TAPARA	KEC. WAWOTOB	Desa Anggotoa	Kec. Wawotobi		± 0,5 km	Jalan Kaki	Darat
					Desa Analahumbuti	Kec. Wawotobi		± 0,2 km	Jalan Kaki	Darat
					Desa Kukuluri	Kec. Wawotobi		± 1 km	Angkutan Pribadi	Darat
					Kelurahan Palarahi	Kec. Wawotobi		± 2 km	Angkutan Pribadi	Darat
					Kelurahan Inolobu	Kec. Wawotobi		± 3,5 km	Angkutan Pribadi	Darat
					Kelurahan Kulahi	Kec. Wawotobi		± 3,5 km	Angkutan Pribadi	Darat
					Kelurahan Inalahi	Kec. Wawotobi		± 3 km	Angkutan Pribadi	Darat
					Desa Lamelay	Kec. Meluhu		± 3 km	Angkutan Pribadi	Darat
					Desa Korumba	Kec. Wawotobi		± 2 km	Angkutan Pribadi	Darat
					Desa Nario Indah	Kec. Wawotobi		± 3 km	Angkutan Pribadi	Darat
					Kelurahan Meluhu	Kec. Meluhu		± 5 km	Angkutan Pribadi	Darat
		17 SMAN 1 WONGGEDUKU	DESA LAMBANGI/JL.P WONGGEDUKU	KEC.WONGGED UKU BARAT	Desa Lambangi	Wonggeduku Barat		± 1 km	Angkutan Pribadi	Darat
					Desa Lahotutu	Wonggeduku Barat		± 1 km	Angkutan Pribadi	Darat
					Desa Puday	Wonggeduku Barat		± 2 km	Angkutan Pribadi	Darat
					Desa Baruga	Wonggeduku Barat		± 2 km	Angkutan Pribadi	Darat
					Desa Teteona	Wonggeduku Barat		± 3 km	Angkutan Pribadi	Darat
					Desa Lalohao	Wonggeduku		± 1 km	Angkutan Pribadi	Darat
					Desa Wawoone	Wonggeduku		± 2 km	Angkutan Pribadi	Darat
					Desa Wukusao	Wonggeduku		± 3 km	Angkutan Pribadi	Darat
					Desa Anggoro	Wonggeduku		± 2 km	Angkutan Pribadi	Darat
					Desa Lalousu	Wonggeduku		± 3 km	Angkutan Pribadi	Darat

NO	KABUPATEN/ KOTA	NAMA SEKOLAH PENYELENGGARA SPMB	ALAMAT		DOMISILI CALON MURID BARU TAHUN PELAJARAN 2026/2027 BERDASRAKAN WILAYAH ADMINISTRATIF SATUAN PENDIDIKAN				KET
			DESA / KELURAHAN/ JALAN	KECAMATAN	DESA / KELURAHAN	KECAMATAN	JARAK DESA/KEL KE SEKOLAH (dlm KM)	JARINGAN TRANSPORTASI DARI DESA KE SEKOLAH	
					Desa Tetemotaha	Wonggeduku	± 2 km	Angkutan Pribadi	Darat
					Desa Ranotundobu	Wonggeduku Barat	± 1 km	Angkutan Pribadi	Darat
					Desa Tetewonua	Wonggeduku Barat	± 2 km	Angkutan Pribadi	Darat
					Desa Anggadola	Wonggeduku Barat	± 1 km	Angkutan Pribadi	Darat
					Kel. Puuduria	Wonggeduku	± 3 km	Angkutan Pribadi	Darat
					Desa Linonggasai	Wonggeduku	± 4 km	Angkutan Pribadi	Darat
					Desa Lamokuni	Wonggeduku Barat	± 1 km	Angkutan Pribadi	Darat
					Desa Kasukia	Wonggeduku Barat	± 1 km	Angkutan Pribadi	Darat
					Desa Wonggeduku	Wonggeduku Barat	± 3 km	Angkutan Pribadi	Darat
					Desa Waturai	Wonggeduku Barat	± 2 km	Angkutan Pribadi	Darat
					Desa Tobimeita	Wonggeduku Barat	± 2 km	Angkutan Pribadi	Darat
					Desa Ambuwui	Wonggeduku Barat	± 4 km	Angkutan Pribadi	Darat
					Desa Karandu	Anggoota	± 2 km	Angkutan Pribadi	Darat
					Desa Tawarolondo	Wonggeduku	± 2 km	Angkutan Pribadi	Darat
		18 SMAN 1 MOROSI	DESA PAKU	MOROSI	PAKU	MOROSI	± 0,01 km	Angkutan Pribadi	Darat
					BESU	MOROSI	± 0,2 km	Angkutan Pribadi	Darat
					WONUA MORINI	MOROSI	± 3,5 km	Angkutan Pribadi	Darat
					MENDIKONU	MOROSI	± 2,8 km	Angkutan Pribadi	Darat
					PAKU JAYA	MOROSI	± 12 km	Angkutan Pribadi	Darat
					MOROSI	MOROSI	± 5,7 km	Angkutan Pribadi	Darat
					TONDOWATU	MOROSI	± 14 km	Angkutan Pribadi	Darat
					PORARA	MOROSI	± 8,3 km	Angkutan Pribadi	Darat
					PUURUY	MOROSI	± 2 km	Angkutan Pribadi	Darat
					TANGGOBU	MOROSI	± 8,3 km	Angkutan Pribadi	Darat
					TABANGGELE	ANGGALOMOARE	± 5 km	Angkutan Pribadi	Darat
					PEBUNOOHA	BONDOALA	± 3 km	Angkutan Pribadi	Darat
					PEBUNOOHA DALAM	BONDOALA	± 4 km	Angkutan Pribadi	Darat
					POLUA	SAMPARA	± 6 km	Angkutan Pribadi	Darat
		19 SMAN 1 BONDOALA	LAOSU	BONDOALA	Kelurahan Laosu	Kec. Bondoala	± 0,2 km	Jalan Kaki	Darat
					Desa Diolo	Kec. Bondoala	± 0,3 km	Jalan Kaki	Darat
					Desa Rumbia	Kec. Bondoala	± 3 km	Angkutan Pribadi	Darat
					Desa Pebunoha Dalam	Kec. Bondoala	± 4 km	Angkutan Pribadi	Darat
					Desa Pebunoha	Kec. Bondoala	± 3,5 km	Angkutan Pribadi	Darat
					Desa Puuruy	Kec. Morosi	± 3,5 km	Angkutan Pribadi	Darat
					Desa Laosu Jaya	Kec. Bondoala	± 2 km	Angkutan Pribadi	Darat
					Desa Lalimbue	Kec. Bondoala	± 9 km	Angkutan Pribadi	Darat
					Desa Lalimbue Jaya	Kec. Bondoala	± 8 km	Angkutan Pribadi	Darat
					Desa Lalonggaluku Timur	Kec. Bondoala	± 5 km	Angkutan Pribadi	Darat
					Desa Rambu Kongga	Kec. Bondoala	± 6 km	Angkutan Pribadi	Darat
					Desa Kapoila Baru	Kec. Kapoila	± 5 km	Angkutan Pribadi	Darat
					Desa Lalonggaluku	Kec. Bondoala	± 4 km	Angkutan Pribadi	Darat
		20 SMAN 1 LAMBUYA	DESA MERAKA, JALAN POROS LAMBUYA	KEC. LAMBUYA	Kel. Onembute	Kec. Onembute	14 km	Angkutan Pribadi	Darat
					Mataiwoi	Kec. Onembute	7 km	Angkutan Pribadi	Darat
					Ulu Meraka	Kec. Onembute	8 km	Angkutan Pribadi	Darat

NO	KABUPATEN/ KOTA	NAMA SEKOLAH PENYELENGGARA SPMB	ALAMAT		DOMISILI CALON MURID BARU TAHUN PELAJARAN 2026/2027 BERDASRAKAN WILAYAH ADMINISTRATIF SATUAN PENDIDIKAN				KET
			DESA / KELURAHAN/ JALAN	KECAMATAN	DESA / KELURAHAN	KECAMATAN	JARAK DESA/KEL KE SEKOLAH (dlm KM)	JARINGAN TRANSPORTASI DARI DESA KE SEKOLAH	
					Kumapo	Kec. Onembute	14 km	Angkutan Pribadi	Darat
					Napoosi	Kec. Onembute	16 km	Angkutan Pribadi	Darat
					Tawapandere	Kec. Onembute	9 km	Angkutan Pribadi	Darat
					Silea	Kec. Onembute	8 km	Angkutan Pribadi	Darat
					Ulu Onembute	Kec. Onembute	10 km	Angkutan Pribadi	Darat
					Tawapandere	Kec. Onembute	7 km	Angkutan Pribadi	Darat
					Puusangi	Kec. Puriala	4 km	Angkutan Pribadi	Darat
					Lalonggatu	Kec. Puriala	3 km	Angkutan Pribadi	Darat
					Wonua Morome	Kec. Puriala	9 km	Angkutan Pribadi	Darat
					Sonai	Kec. Puriala	14 km	Angkutan Pribadi	Darat
					Tetembomua	Kec. Lambuya	4 km	Angkutan Pribadi	Darat
					Tanggobu	Kec. Lambuya	1 km	Jalan Kaki	Darat
					Meraka	Kec. Lambuya	0 km	Jalan Kaki	Darat
					Awuliti	Kec. Lambuya	2 km	Jalan Kaki	Darat
					Amberi	Kec. Lambuya	2 km	Jalan Kaki	Darat
					Asaki	Kec. Lambuya	3 km	Angkutan Pribadi	Darat
					Wonuahoa	Kec. Lambuya	3 km	Angkutan Pribadi	Darat
					Kel. Lambuya	Kec. Lambuya	2 km	Angkutan Pribadi	Darat
					Waworaha	Kec. Lambuya	7 km	Angkutan Pribadi	Darat
					Watarema	Kec. Lambuya	6 km	Angkutan Pribadi	Darat
		21 SMAN 1 SOROPIA		SOROPIA	Kelurahan Toronipa	Kec. Soropia	± 6 km	Angkutan Pribadi	Darat
					Desa Soropia	Kec. Soropia	± 0,5 km	Jalan Kaki	Darat
					Desa Waworaha	Kec. Soropia	± 2 km	Jalan Kaki	Darat
					Desa Sawopudo	Kec. Soropia	± 4 km	Jalan Kaki	Darat
					Desa Atowatu	Kec. Soropia	± 7 km	Angkutan Pribadi	Darat
					Desa Telaga Biru	Kec. Soropia	± 10 km	Angkutan Pribadi	Darat
					Desa Bokori	Kec. Soropia	± 15 km	Angkutan Pribadi	Darat
					Desa Mekar	Kec. Soropia	± 15 km	Angkutan Pribadi	Darat
					Desa Tapulaga	Kec. Soropia	± 17 km	Angkutan Pribadi	Darat
					Desa Sorue Jaya	Kec. Soropia	± 20 km	Angkutan Pribadi	Darat
					Desa Bajo indah	Kec. Soropia	± 20 km	Angkutan Pribadi	Darat
					Desa Leppe	Kec. Soropia	± 21 km	Angkutan Pribadi	Darat
		22 SMAN 1 PURIALA		PURIALA	Sonai	Puriala	± 0,5 km	Jalan Kaki	Darat
					Watusa	Puriala	± 1,5 km	Jalan Kaki	Darat
					Puusangi	Puriala	± 2 km	Angkutan Pribadi	Darat
					Lalonggatu	Puriala	± 4 km	Angkutan Pribadi	Darat
					Wanuamorome	Puriala	± 1 km	Angkutan Pribadi	Darat
					Poanaha	Puriala	± 3 km	Angkutan Pribadi	Darat
					Watundehoa	Puriala	± 3 km	Angkutan Pribadi	Darat
					Tetehaka	Puriala	± 4 km	Angkutan Pribadi	Darat
					Ahuawali	Puriala	± 4 km	Angkutan Pribadi	Darat
					Puuhopa	Puriala	± 5 km	Angkutan Pribadi	Darat
					Tetewatu	Puriala	± 6 km	Angkutan Pribadi	Darat
					Unggulino	Puriala	± 9 km	Angkutan Pribadi	Darat
					Laloonaha	Puriala	± 11 km	Angkutan Pribadi	Darat

NO	KABUPATEN/ KOTA	NAMA SEKOLAH PENYELENGGARA SPMB	ALAMAT		DOMISILI CALON MURID BARU TAHUN PELAJARAN 2026/2027 BERDASRAKAN WILAYAH ADMINISTRATIF SATUAN PENDIDIKAN				KET	
			DESA / KELURAHAN/ JALAN	KECAMATAN	DESA / KELURAHAN	KECAMATAN	JARAK DESA/KEL KE SEKOLAH (dlm KM)	JARINGAN TRANSPORTASI DARI DESA KE SEKOLAH		
					Mokaleleo	Puriala		± 12 km	Angkutan Pribadi	Darat
					Wawosanggula	Puriala		± 13 km	Angkutan Pribadi	Darat
		23 SMAN 1 KONAWE		Konawe	KONAWE	Konawe		4 KM	ANGKUTAN UMUM	DARAT
					PUUWONUA	Konawe		3 KM	ANGKUTAN UMUM	DARAT
					TUDAONE	Konawe		2 KM	ANGKUTAN UMUM	DARAT
					BUNGGUOSU	Konawe		600 Meter	ANGKUTAN UMUM	DARAT
					TAWANGA	Konawe		500 Meter	ANGKUTAN UMUM	DARAT
					SANGGONA	Konawe		600 Meter	ANGKUTAN UMUM	DARAT
					MOKOWU	Konawe		700 Meter	ANGKUTAN UMUM	DARAT
					ASONIWOWO	Konawe		600 Meter	ANGKUTAN UMUM	DARAT
					UETE	Konawe		1.2 Km	ANGKUTAN UMUM	DARAT
					HUDOA	Konawe		2 KM	ANGKUTAN UMUM	DARAT
					UELAWU	Konawe		3 KM	ANGKUTAN UMUM	DARAT
					WONUAMBAE	Konawe		3.5 Km	ANGKUTAN UMUM	DARAT
		24 SMAN 1 BESULUTU		KEC. BESULUTU	AMOSILU	Besulutu		± 2 km	Angkutan Umum	Darat
					ANDOMESINGGO	Besulutu		± 12 km	Kendaraan Roda dua	Darat
					ASUNDE	Besulutu		± 2 km	Angkutan Umum	Darat
					BESULUTU	Besulutu		± 1 km	Angkutan Umum	Darat
					LABELA	Besulutu		± 2 km	Angkutan Umum	Darat
					LALOUMERA	Besulutu		± 4 km	Angkutan Umum	Darat
					LALOWULO	Besulutu		± 1 km	Angkutan Umum	Darat
					LAWONUA	Besulutu		± 9 km	Kendaraan Roda dua	Darat
					ONEMBUTE	Besulutu		± 2 km	Angkutan Umum	Darat
					PUNGGALUKU	Besulutu		± 5 km	Angkutan Umum	Darat
					PUULOWARU	Besulutu		± 3 km	Angkutan Umum	Darat
					PUUNDOHO	Besulutu		± 6 km	Angkutan Umum	Darat
					RANOMOLUA	Besulutu		± 9 km	Angkutan Umum	Darat
					SILEA	Besulutu		± 3 km	Angkutan Umum	Darat
					ULU POHARA	Besulutu		± 4 km	Angkutan Umum	Darat
					WATUMOLOMBA	Besulutu		± 2 km	Angkutan Umum	Darat
					WAWORAHA	Besulutu		± 3 km	Angkutan Umum	Darat
		25 SMAN 1 SAMPARA		SAMPARA	Desa Baini	Kec. Sampara		5 KM	ANGKUTAN UMUM	DARAT
					Desa Konggema	Kec. Sampara		4 KM	ANGKUTAN UMUM	DARAT
					Desa Pohara	Kec. Sampara		3 KM	ANGKUTAN UMUM	DARAT
					Desa Polua	Kec. Sampara		5 KM	ANGKUTAN UMUM	DARAT
					Desa Andadowi	Kec. Sampara		4 KM	ANGKUTAN UMUM	DARAT
					Desa Andepali	Kec. Sampara		5 KM	ANGKUTAN UMUM	DARAT
					Desa Wawolimbue	Kec. Sampara		4 KM	ANGKUTAN UMUM	DARAT
					Kel. Sampara	Kec. Sampara		2 KM	ANGKUTAN UMUM	DARAT
					Kel. Rawua	Kec. Sampara		1 KM	ANGKUTAN UMUM	DARAT
					Desa Bao-Bao	Kec. Sampara		1 KM	ANGKUTAN UMUM	DARAT
					Desa Wowa Andaroa	Kec. Sampara		0 KM	ANGKUTAN UMUM	DARAT
					Desa Andaroa	Kec. Sampara		0 KM	ANGKUTAN UMUM	DARAT
					Desa Totombe Jaya	Kec. Sampara		1 KM	ANGKUTAN UMUM	DARAT

NO	KABUPATEN/ KOTA	NAMA SEKOLAH PENYELENGGARA SPMB	ALAMAT		DOMISILI CALON MURID BARU TAHUN PELAJARAN 2026/2027 BERDASRAKAN WILAYAH ADMINISTRATIF SATUAN PENDIDIKAN				KET	
			DESA / KELURAHAN/ JALAN	KECAMATAN	DESA / KELURAHAN	KECAMATAN	JARAK DESA/KEL KE SEKOLAH (dlm KM)	JARINGAN TRANSPORTASI DARI DESA KE SEKOLAH		
					Desa Puuloro	Kec. Sampara		5 KM	ANGKUTAN UMUM	DARAT
					Desa Bondoala	Kec. Sampara		5 KM	ANGKUTAN UMUM	DARAT
					Desa Anggalomoare	Kec. Anggalomoare		2 KM	ANGKUTAN UMUM	DARAT
					Desa Anggalomoare Jaya	Kec. Anggalomoare		3 KM	ANGKUTAN UMUM	DARAT
					Desa Lasoso	Kec. Anggalomoare		3 KM	ANGKUTAN UMUM	DARAT
					Desa Lakomea	Kec. Anggalomoare		4 KM	ANGKUTAN UMUM	DARAT
					Desa Abelisawah	Kec. Anggalomoare		5 KM	ANGKUTAN UMUM	DARAT
					Desa Puusawah Jaya	Kec. Anggalomoare		5 KM	ANGKUTAN UMUM	DARAT
					Desa Galu	Kec. Anggalomoare		5 KM	ANGKUTAN UMUM	DARAT
					Desa Andobeu Jaya	Kec. Anggalomoare		5 KM	ANGKUTAN UMUM	DARAT
					Desa Puusangi	Kec. Anggalomoare		6 KM	ANGKUTAN UMUM	DARAT
					Desa Tabanggele	Kec. Anggalomoare		6 KM	ANGKUTAN UMUM	DARAT
		26	SMAN 1 PADANGGUNI	PADANGGUNI	DESA PADANGGUNI	PADANGGUNI		± 2,5 km	Angkutan Pribadi	Darat
					DESA PADANG MEKAR	PADANGGUNI		± 2 km	Angkutan Pribadi	Darat
					DESA MATAHORI	PADANGGUNI		± 1 km	Jalan Kaki	Darat
					DESA MEKAR JAYA	PADANGGUNI		± < 1 km	Jalan Kaki	Darat
					DESA ALOSIKA	PADANGGUNI		± < 1 km	Jalan Kaki	Darat
					DESA GARUDA	PADANGGUNI		± 3 km	Angkutan Pribadi	Darat
					DESA LANGGEA	PADANGGUNI		± 2,5 km	Angkutan Pribadi	Darat
					DESA ALEUTI	PADANGGUNI		± 2 km	Angkutan Pribadi	Darat
					DESA SAMBAOSU	PADANGGUNI		± 4 km	Angkutan Pribadi	Darat
					DESA MATAHORI	PADANGGUNI		± 4,5 km	Angkutan Pribadi	Darat
					DESA ATODOPI	PADANGGUNI		± 5 km	Angkutan Pribadi	Darat
		27	SMAN 1 KAPOIALA	Kapoiala	Desa Toolawa	Lalanggasumeeto		± 1 KM	Jalan Kecamatan	Darat
					Desa Batu Gong	Lalanggasumeeto		± 1 KM	Jalan Kecamatan	Darat
					Desa Puuwonua	Lalanggasumeeto		± 1 KM	Jalan Kecamatan	Darat
					Pereoa	Kapoiala		± 1 KM	Jalan Kecamatan	Darat
					Desa Labotoy	Kapoiala		± 0,5 KM	Jalan Kecamatan	Darat
					Desa Labotoy Jaya	Kapoiala		± 0,5 KM	Jalan Kecamatan	Darat
					Desa Sambaraasi	Kapoiala		± 0,5 KM	Jalan Kecamatan	Darat
					Desa Kapoiala	Kapoiala		± 0,5 KM	Jalan Kecamatan	Darat
					Desa Kapoiala Baru	Kapoiala		± 3,5 KM	Jalan Kecamatan	Darat
					Desa Lamendora	Kapoiala		± 4 KM	Jalan Kecamatan	Darat
					Desa Lalimbue	Kapoiala		± 2 KM	Jalan Kecamatan	Darat
					Desa lalimbue Jaya	Kapoiala		± 3 KM	Jalan Kecamatan	Darat
					Desa Tomabawattu	Kapoiala		± 2 KM	Jalan Kecamatan	Darat
					Desa Lalongobuno	Kapoiala		± 3 KM	Jalan Kecamatan	Darat
					Desa Muara Sampara	Kapoiala		± 2 KM	Jalan Kecamatan	Darat
		28	SMAN 1 UEPAY	UEPAI	KEL. UEPAI	UEPAI		2 Km	Angkutan Pribadi	Darat
					DESA TANGGONDIPO	UEPAI		2 Km	Angkutan Pribadi	Darat
					DESA AMERORO	UEPAI		3 Km	Angkutan Pribadi	Darat
					DESA ANGGOPIU	UEPAI		4 Km	Angkutan Pribadi	Darat
					DESA RAWUA	UEPAI		3 Km	Angkutan Pribadi	Darat
					DESA AMAROA	UEPAI		3 Km	Angkutan Pribadi	Darat

NO	KABUPATEN/ KOTA	NAMA SEKOLAH PENYELENGGARA SPMB	ALAMAT		DOMISILI CALON MURID BARU TAHUN PELAJARAN 2026/2027 BERDASRAKAN WILAYAH ADMINISTRATIF SATUAN PENDIDIKAN				KET	
			DESA / KELURAHAN/ JALAN	KECAMATAN	DESA / KELURAHAN	KECAMATAN	JARAK DESA/KEL KE SEKOLAH (dlm KM)	JARINGAN TRANSPORTASI DARI DESA KE SEKOLAH		
					DESA TAMESANDI	UEPAI		3 Km	Angkutan Pribadi	Darat
					DESA PUURODA JAYA	UEPAI		5 Km	Angkutan Pribadi	Darat
					DESA ANGGAWO	UEPAI		5 Km	Angkutan Pribadi	Darat
					DESA OLO-OLOHO	UEPAI		3 Km	Angkutan Pribadi	Darat
					DESA PANGGULAWU	UEPAI		3 Km	Angkutan Pribadi	Darat
					DESA TAWAMELEWE	UEPAI		2 Km	Angkutan Pribadi	Darat
					DESA KASAEDA	UEPAI		3 Km	Angkutan Pribadi	Darat
					DESA TAWAROTEBOTA	UEPAI		1 Km	Jalan Kaki	Darat
					DESA MATAHOALU	UEPAI		0,5 Km	Jalan Kaki	Darat
					DESA HUMBOTO	UEPAI		0,5 Km	Jalan Kaki	Darat
					DESA LANGGOMEA	UEPAI		1 Km	Jalan Kaki	Darat
					DESA BARUGA	UEPAI		2 Km	Angkutan Pribadi	Darat
		29 SMAN 1 AMONGGEDO		AMONGGEDO	Kel. Amonggedo Baru	Kec. Amonggedo		2 km	Kendaraan Sepeda Motor	Darat
					Matabura	Kec. Amonggedo		3 km	Kendaraan Sepeda Motor	Darat
					Dunggua	Kec. Amonggedo		3 km	Kendaraan Sepeda Motor	Darat
					Benua	Kec. Amonggedo		2 km	Kendaraan Sepeda Motor	Darat
					Amonggedo	Kec. Amonggedo		2 km	Kendaraan Sepeda Motor	Darat
					Mendikonu	Kec. Amonggedo		2 km	Kendaraan Sepeda Motor	Darat
					Lalonona	Kec. Amonggedo		200 m	Jalan Kaki	Darat
					Watulawu	Kec. Amonggedo		100 m	Jalan Kaki	Darat
					Anahinunu	Kec. Amonggedo		2 km	Kendaraan Sepeda Motor	Darat
					Amendete	Kec. Amonggedo		3 km	Kendaraan Sepeda Motor	Darat
					Puasana	Kec. Amonggedo		3 km	Kendaraan Sepeda Motor	Darat
					Ulubenua	Kec. Amonggedo		3 km	Kendaraan Sepeda Motor	Darat
				MELUHU	Tudameaso	Kec. Meluhu		5 km	Kendaraan Sepeda Motor	Darat
					Lolombonda	Kec. Meluhu		3 km	Kendaraan Sepeda Motor	Darat
					Woerahi	Kec. Meluhu		5 km	Kendaraan Sepeda Motor	Darat
		30 SMAN 1 WAWOTOBİ		WAWOTOBİ	Kel. Wawotobi	Kec. Wawotobi		± 0,5 km	Jalan Kaki	Darat
					kel inalahi	Kec. Wawotobi		± 1 km	Angkutan Pribadi	Darat
					Kel. Hopa-Hopa	Kec. Wawotobi		± 1 km	Angkutan Pribadi	Darat
					kel. Inolobu	Kec. Wawotobi		± 1,5 km	Angkutan Pribadi	Darat
					kel. Kulahi	Kec. Wawotobi		± 2 km	Angkutan Pribadi	Darat
					kel. Kasumewuho	Kec. Wawotobi		± 2,5 km	Angkutan Pribadi	Darat
					kel. Palarahi	Kec. Wawotobi		± 2,5 km	Angkutan Pribadi	Darat
					kel. Lalosabila	Kec. Wawotobi		± 1 km	Angkutan Pribadi	Darat
					kel. Bose bese	Kec. Wawotobi		± 1 km	Angkutan Pribadi	Darat
					kel. Puusinauwi	Kec. Wawotobi		± 1,5 km	Angkutan Pribadi	Darat
					kel. Kasipute	Kec. Wawotobi		± 1 km	Angkutan Pribadi	Darat
					kel. Nohu nohu	Kec. Wawotobi		± 2 km	Angkutan Pribadi	Darat
					kel. Ranoeya	Kec. Wawotobi		± 2,5 km	Angkutan Pribadi	Darat
				UNAAHA	kel. Tobeu	Kec. Unaaha		± 3,5 km	Angkutan Pribadi	Darat
				KONAWA	kel. Bungguosu	Kec. Konawe		± 2,5 km	Angkutan Pribadi	Darat
					kel. Tudaone	Kec. Konawe		± 3 km	Angkutan Pribadi	Darat
				WONGGEDUKU	desa waturai	Kec. Wonggeduku		± 3,5 km	Angkutan Pribadi	Darat
					desa wonggeduku	Kec. Wonggeduku		± 3 km	Angkutan Pribadi	Darat

NO	KABUPATEN/ KOTA	NAMA SEKOLAH PENYELENGGARA SPMB	ALAMAT		DOMISILI CALON MURID BARU TAHUN PELAJARAN 2026/2027 BERDASRAKAN WILAYAH ADMINISTRATIF SATUAN PENDIDIKAN				KET	
			DESA / KELURAHAN/ JALAN	KECAMATAN	DESA / KELURAHAN	KECAMATAN	JARAK DESA/KEL KE SEKOLAH (dlm KM)	JARINGAN TRANSPORTASI DARI DESA KE SEKOLAH		
					desa tobimeita	Kec. Wonggeduku		± 4 km	Angkutan Pribadi	Darat
		31 SMAN 2 UNAAHA	PUUNAAHA	UNAAHA	PUUNAAHA	UNAAHA		± 1 Km	ANGKUTAN UMUM	DARAT
					AROMBU	UNAAHA		± 1 Km	ANGKUTAN UMUM	DARAT
					TUMPAS	UNAAHA		± 1 Km	ANGKUTAN UMUM	DARAT
					RAHABANGGA	UNAAHA		± 1 Km	ANGKUTAN UMUM	DARAT
					INOLOBUNGADU E	UNAAHA		± 1 Km	ANGKUTAN UMUM	DARAT
					TUOY	UNAAHA		± 1 Km	ANGKUTAN UMUM	DARAT
					LATOMA	UNAAHA		± 1 Km	ANGKUTAN UMUM	DARAT
					AMBKAIRI	UNAAHA		± 1 Km	ANGKUTAN UMUM	DARAT
					ASINUA	UNAAHA		± 1 Km	ANGKUTAN UMUM	DARAT
					ASAMBU	UNAAHA		± 1 Km	ANGKUTAN UMUM	DARAT
					PUOSU	TONGAUNA		± 1 Km	ANGKUTAN UMUM	DARAT
					MATA IWOI	TONGAUNA		± 1 Km	ANGKUTAN UMUM	DARAT
					SENDANG MULIA SARI	TONGAUNA		± 2 Km	ANGKUTAN UMUM	DARAT
					MEKAR SARI	TONGAUNA		± 2 Km	ANGKUTAN UMUM	DARAT
					ANDE POSANDU	TONGAUNA		± 2 Km	ANGKUTAN UMUM	DARAT
					AMBEPULU	TONGAUNA		± 2 Km	ANGKUTAN UMUM	DARAT
					ASAO	TONGAUNA		± 2 Km	ANGKUTAN UMUM	DARAT
					MOMEA	TONGAUNA		± 3 Km	ANGKUTAN UMUM	DARAT
					AMERORO	UEPAI		± 1 Km	ANGKUTAN UMUM	DARAT
					ANGGOPIU	UEPAI		± 1 Km	ANGKUTAN UMUM	DARAT
					TAMESANDI	UEPAI		± 1 Km	ANGKUTAN UMUM	DARAT
					OLO OLOHO	UEPAI		± 1 Km	ANGKUTAN UMUM	DARAT
					LANGGOMEA	UEPAI		± 3 Km	ANGKUTAN UMUM	DARAT
					RAWUA	UEPAI		± 1 Km	ANGKUTAN UMUM	DARAT
					TANGGONDIPO	UEPAI		± 2 Km	ANGKUTAN UMUM	DARAT
					TAWAMELEWE	UEPAI		± 3 Km	ANGKUTAN UMUM	DARAT
					TAWARATEBOTA	UEPAI		± 3 Km	ANGKUTAN UMUM	DARAT
					ANGGAWO	UEPAI		± 1 Km	ANGKUTAN UMUM	DARAT
					BARUGA	UEPAI		± 2 Km	ANGKUTAN UMUM	DARAT
					PUURODA JAYA	UEPAI		± 1 Km	ANGKUTAN UMUM	DARAT
					HUMBOTO	UEPAI		± 1 Km	ANGKUTAN UMUM	DARAT
		32 SMAN 1 MELUHU		JLN. LASANDARA NO. 1 KEL. MELUHU	Kel. Meluhu	Meluhu		± 1 Km	Angkutan Umum	Darat
					Desa Lamelay	Meluhu		± 2 Km	Angkutan Umum	Darat
					Desa Ahuhu	Meluhu		± 1 Km	Angkutan Umum	Darat
					Desa Larowiu	Meluhu		± 1 Km	Angkutan Umum	Darat
					Desa Sambasule	Meluhu		± 1,5 Km	Angkutan Umum	Darat
					Desa Ahulua	Meluhu		± 1 Km	Angkutan Umum	Darat
					Desa Lalopisi	Meluhu		± 3 Km	Angkutan Umum	Darat
					Desa Tudameaso	Meluhu		± 4 Km	Angkutan Umum	Darat
					Desa Woerahi	Meluhu		± 4 Km	Angkutan Umum	Darat
		33 SMAN 1 TONGAUNA		Lalunggowuna, Jalan Poros Tonggauna	Desa Lalunggowuna	Tongauna		± 0 KM	Jalan Kaki	Darat
					Desa Momea	Tongauna		± 0 KM	Jalan Kaki	Darat
					Desa Asao	Tongauna		± 2 KM	Jalan Kaki	Darat
					Desa Arubia	Abuki		± 1,5 KM	Jalan Kaki	Darat

NO	KABUPATEN/ KOTA	NAMA SEKOLAH PENYELENGGARA SPMB	ALAMAT		DOMISILI CALON MURID BARU TAHUN PELAJARAN 2026/2027 BERDASRAKAN WILAYAH ADMINISTRATIF SATUAN PENDIDIKAN				KET
			DESA / KELURAHAN/ JALAN	KECAMATAN	DESA / KELURAHAN	KECAMATAN	JARAK DESA/KEL KE SEKOLAH (dlm KM)	JARINGAN TRANSPORTASI DARI DESA KE SEKOLAH	
					Desa Kumapo	Abuki	± 2 KM	Angkutan Pribadi	Darat
					Desa Walay	Abuki	± 4 KM	Angkutan Pribadi	Darat
					Desa Andeposandu	Tongauna	± 4 KM	Angkutan Pribadi	Darat
					Kelurahan Tongauna	Tongauna	± 5 KM	Angkutan Pribadi	Darat
					Kelurahan Sendang Mulya Sari	Tongauna	± 8 KM	Angkutan Pribadi	Darat
					SPA Lalonggowuna	Tongauna Utara	± 3 KM	Angkutan Pribadi	Darat
					SPB Lalonggowuna	Tongauna Utara	± 3 KM	Angkutan Pribadi	Darat
		34 SMAN 1 PONDIDAHA		Jl. Poros Kenuar - Unaaha Km. 46 Kel. Pondidaha	Pondidaha	Pondidaha	± 1 KM	Angkutan Umum	Darat
					Amesiu	Pondidaha	± 3 KM	Angkutan Umum	Darat
					Wawolemo	Pondidaha	± 4 KM	Angkutan Umum	Darat
					Tirawuta	Pondidaha	± 5 KM	Angkutan Umum	Darat
					Wawolumbuti	Pondidaha	± 4 KM	Angkutan Umum	Darat
					Wonua Mandara	Pondidaha	± 2 KM	Angkutan Umum	Darat
					Hongoa	Pondidaha	± 3 KM	Angkutan Umum	Darat
					Puumbinisi	Pondidaha	± 3 KM	Angkutan Umum	Darat
					Lalodangge	Pondidaha	± 2 KM	Angkutan Umum	Darat
					Mumundowu	Pondidaha	± 2 KM	Angkutan Umum	Darat
					Wonua Monapa	Pondidaha	± 3 KM	Angkutan Umum	Darat
					Lalonggotomi	Pondidaha	± 3 KM	Angkutan Umum	Darat
					Ahuawatu	Pondidaha	± 4 KM	Angkutan Umum	Darat
					Belatu	Pondidaha	± 5 KM	Angkutan Umum	Darat
					Sulemandara	Pondidaha	± 4 KM	Angkutan Umum	Darat
					Lahunggumbi	Pondidaha	± 7 KM	Angkutan Umum	Darat
					Ambuulanu	Pondidaha	± 4 KM	Angkutan Umum	Darat
					Laloika	Pondidaha	± 4 KM	Angkutan Umum	Darat
					Wukusao	Wonggeduku	± 4 KM	Angkutan Umum	Darat
					Wawoone	Wonggeduku	± 5 KM	Angkutan Umum	Darat
					Lalousu	Wonggeduku	± 5 KM	Angkutan Umum	Darat
					Bendewuta	Wonggeduku	± 6 KM	Angkutan Umum	Darat
					Wawosolo	Wonggeduku	± 6 KM	Angkutan Umum	Darat
					Anggoro	Wonggeduku	± 6 KM	Angkutan Umum	Darat
					Teternotaha	Wonggeduku	± 6 KM	Angkutan Umum	Darat
					Lalohao	Wonggeduku	± 6 KM	Angkutan Umum	Darat
					Tawarolondo	Wonggeduku	± 6 KM	Angkutan Umum	Darat
					Duriaasi	Wonggeduku	± 7 KM	Angkutan Umum	Darat
					Polandangi	Wonggeduku	± 8 KM	Angkutan Umum	Darat
					Puuduria	Wonggeduku	± 8 KM	Angkutan Umum	Darat
					Wawonggole	Wonggeduku	± 6 KM	Angkutan Umum	Darat
					Dunggua	Amonggedo	± 3 KM	Angkutan Umum	Darat
					Matabura	Amonggedo	± 4 KM	Angkutan Umum	Darat
					Wawohine	Amonggedo	± 4 KM	Angkutan Umum	Darat
					Lalombonda	Amonggedo	± 4 KM	Angkutan Umum	Darat
					Ulupohara	Besulutu	± 6 KM	Angkutan Umum	Darat
		35 SMAN 1 ANGGABERI		Jl. Podada No. ... Kel. Anggaberri	Kel. Anggaberri	Anggaberri	± 0 Km	KENDARAAN PRIBADI/JALAN KAKI	Darat
					Kel. Parauna	Anggaberri	± 0,5 Km	KENDARAAN PRIBADI/JALAN KAKI	Darat
					Kel. Unaasi	Anggaberri	± 1 Km	KENDARAAN PRIBADI/JALAN KAKI	Darat

NO	KABUPATEN/ KOTA	NAMA SEKOLAH PENYELENGGARA SPMB	ALAMAT		DOMISILI CALON MURID BARU TAHUN PELAJARAN 2026/2027 BERDASRAKAN WILAYAH ADMINISTRATIF SATUAN PENDIDIKAN				KET	
			DESA / KELURAHAN/ JALAN	KECAMATAN	DESA / KELURAHAN	KECAMATAN	JARAK DESA/KEL KE SEKOLAH (dlm KM)	JARINGAN TRANSPORTASI DARI DESA KE SEKOLAH		
					Kel. Lawulo	Anggaberri		± 1,5 Km	KENDARAAN PRIBADI/JALAN KAKI	Darat
					Kel. Toriki	Anggaberri		± 0,8 Km	KENDARAAN PRIBADI/JALAN KAKI	Darat
					Desa Wunduongohi	Anggaberri		± 1,8 Km	KENDARAAN PRIBADI/JALAN KAKI	Darat
					Kel. Andabia	Anggaberri		± 2 Km	KENDARAAN PRIBADI/JALAN KAKI	Darat
					Desa Kasumewuho	Anggaberri		± 1 Km	KENDARAAN PRIBADI/JALAN KAKI	Darat
					Kel. Tobeu	Uhaaha		± 1 Km	KENDARAAN PRIBADI/JALAN KAKI	Darat
					Kel. Asinua	Uhaaha		± 0,8 Km	KENDARAAN PRIBADI/JALAN KAKI	Darat
					Kel. Unaaha	Uhaaha		± 0,8 Km	KENDARAAN PRIBADI/JALAN KAKI	Darat
		36 SMAN 1 ROUTA	Tirawonua	Jl. Lengkabola No. ... Rوتا	Desa Lalomerui	Rوتا		± 40 KM	Jalan Provinsi	Darat
					Desa Wiwirano Atas	Rوتا		± 25 KM	Jalan Provinsi	Darat
					Kelurahan Rوتا	Rوتا		± 9 KM	Jalan Provinsi	Darat
					Desa Tanggola	Rوتا		± 20 KM	Jalan Kabupaten	Darat
					Desa Tirawonua	Rوتا		± 4 KM	Jalan Provinsi	Darat
					Desa Parudongka	Rوتا		± 6 KM	Jalan Provinsi	Darat
3	KABUPATEN KONAWA SELATAN	37 SMAN 1 KONAWA SELATAN	JLN. R.A. KARTINI KEL. TINANGGEEA	TINANGGEEA	Ngapaaha	Tinanggea		13,20	Motor	Darat
					Tinanggea	Tinanggea		10,30	Motor	Darat
					Bungin Permai	Tinanggea		8,90	Motor	Darat
					Torokeku	Tinanggea		7,60	Motor	Darat
					Lapulu	Tinanggea		4,80	Motor	Darat
					Wadonggo	Tinanggea		1,60	Motor	Darat
					Watumelewe	Tinanggea		1,00	Motor	Darat
					Moolo Indah	Tinanggea		4,00		Laut
					Lalonggasu	Tinanggea		4,20	Motor	Darat
					Palo Tawo	Tinanggea		3,00	Motor	Darat
					Lanowatu	Tinanggea		5,30	Motor	Darat
					Rapea	Tinanggea		7,00	Motor	Darat
					Ponggosi	Tinanggea		8,20	Motor	Darat
					Matandahi	Tinanggea		6,00	Motor	Darat
					Matambawi	Tinanggea		10,00	Motor	Darat
					Akuni	Tinanggea		7,40	Motor	Darat
					Wundumbolo	Tinanggea		5,00	Motor	Darat
					Lasuai	Tinanggea		16,00	Motor	Darat
		38 SMAN 2 KONAWA SELATAN	DESA ONEWILA	RANOMEETO	Desa Langgea	Ranomeeto		7 km	Angkutan Pribadi	Darat
			Jl. Stasiun Radar		Desa Kota Bangun	Ranomeeto		6 km	Angkutan Pribadi	Darat
					Kel. Ranomeeto	Ranomeeto		5 km	Angkutan Pribadi	Darat
					Desa Laikaaha	Ranomeeto		5,5 km	Angkutan Pribadi	Darat
					Desa Ranooha	Ranomeeto		3 km	Angkutan Pribadi	Darat
					Desa Onewila	Ranomeeto		0,5 km	Angkutan Pribadi	Darat
					Desa Ambaipua	Ranomeeto		3 km	Angkutan Pribadi	Darat
					Desa Amoito	Ranomeeto		4 km	Angkutan Pribadi	Darat
					Desa Amoito Siana	Ranomeeto		5 km	Angkutan Pribadi	Darat
					Desa Rambu- Rambu	Ranomeeto		7 km	Angkutan Pribadi	Darat
					Desa Boro-Boro R	Ranomeeto		10 km	Angkutan Pribadi	Darat
					Desa Jati Bali	Ranomeeto Barat		7 km	Angkutan Pribadi	Darat
					Desa Sindang Kasih	Ranomeeto Barat		9 km	Angkutan Umum	Darat

NO	KABUPATEN/ KOTA	NAMA SEKOLAH PENYELENGGARA SPMB	ALAMAT		DOMISILI CALON MURID BARU TAHUN PELAJARAN 2026/2027 BERDASRAKAN WILAYAH ADMINISTRATIF SATUAN PENDIDIKAN				KET	
			DESA / KELURAHAN/ JALAN	KECAMATAN	DESA / KELURAHAN	KECAMATAN	JARAK DESA/KEL KE SEKOLAH (dlm KM)	JARINGAN TRANSPORTASI DARI DESA KE SEKOLAH		
					Desa Amokuni	Ranomeeto Barat		11 km	Angkutan Pribadi	Darat
		SMAN 3 KONAWE SELATAN	JL. LAWANGGA NO. 79 KEL. PUNGCALLU	LAEYA	Punggaluku	Laeya		1 km	Angkutan Umum	Darat
					Lamong Jaya	Laeya		1 km	Angkutan Umum	Darat
					Ombu-Ombu Jaya	Laeya		1 km	Angkutan Umum	Darat
					Lerepako	Laeya		2 km	Angkutan Umum	Darat
					Rambu-Rambu	Laeya		3 km	Angkutan Umum	Darat
					Ambakumina	Laeya		4 km	Angkutan Umum	Darat
					Aepodu	Laeya		5 km	Angkutan Umum	Darat
					Anduna	Laeya		2 km	Angkutan Umum	Darat
					Ambalodangge	Laeya		3 km	Angkutan Umum	Darat
					Lambakara	Laeya		3 km	Angkutan Umum	Darat
					Ambesea	Laeya		4 km	Angkutan Umum	Darat
		40 SMAN 4 KONAWE SELATAN	DESA WAWONGGURA	PALANGGA	KELURAHAN PALANGGA	PALANGGA		1,5 KM	TRANSPORTASI UMUM	DARAT
					WATUMEREMBE	PALANGGA		3 KM	TRANSPORTASI UMUM	DARAT
					KIAEYA	PALANGGA		0,01 KM	TRANSPORTASI UMUM	DARAT
					EEWA	PALANGGA		5 KM	TRANSPORTASI UMUM	DARAT
					ONEMBUTE	PALANGGA		7 KM	TRANSPORTASI UMUM	DARAT
					ALAKAYA	PALANGGA		3 KM	TRANSPORTASI UMUM	DARAT
					WATUDEMBA	PALANGGA		5 KM	TRANSPORTASI UMUM	DARAT
					WAWONGGURA	PALANGGA		0,05 KM	TRANSPORTASI UMUM	DARAT
					SANGGI-SANGGI			3 KM	TRANSPORTASI UMUM	DARAT
		41 SMAN 5 KONAWE SELATAN	Kelurahan Landipo	MORAMO	PUDARIA JAYA	Moramo		6 KM	Sepedah Motor	Darat
					SUMBERSARI	Moramo		6 Km	Sepedah Motor	Darat
					BISIKORI	Moramo		6Km	Sepedah Motor	Darat
					LAMBOO	Moramo		4 Km	Sepedah Motor	Darat
					LAPUKO	Moramo		3 Km	Sepedah Motor	Darat
					LANDIPO	Moramo		1 Km	Sepedah Motor	Darat
					LAKOMEA	Moramo		1 Km	Sepedah Motor	Darat
					MARGACINTA	Moramo		2 Km	Sepedah Motor	Darat
					MORAMO	Moramo		2 Km	Sepedah Motor	Darat
					TAMBOSUPA	Moramo		3 Km	Sepedah Motor	Darat
					WAWONDENGI	Moramo		4 Km	Sepedah Motor	Darat
					AMOHOLA	Moramo		5 Km	Sepedah Motor	Darat
					PANAMBEA BARATA	Moramo		4,5 Km	Sepedah Motor	Darat
					ULUSENA	Moramo		5 Km	Sepedah Motor	Darat
					RANOHA RAYA	Moramo		2 Km	Sepedah Motor	Darat
					SELABANGGA	Moramo		4 Km	Sepedah Motor	Darat
					UPT AMOHOLA	Moramo		5 Km	Sepedah Motor	Darat
					WATU PORAMBAA	Moramo		6 Km	Sepedah Motor	Darat
					WONUJA JAYA	Moramo		5 Km	Sepedah Motor	Darat
		42 SMAN 6 KONAWE SELATAN	Jl. Poros Desa Andoolo - Angata	ANDOOLO	Desa Andoolo	Andoolo		0,1 km	Angkutan Pribadi	Darat
					Kel. Alangga	Andoolo		0,5 km	Angkutan Pribadi	Darat
					Kel. Potoro	Andoolo		2 km	Angkutan Pribadi	Darat
					Desa Alengge agung	Andoolo		2 km	Angkutan Pribadi	Darat
					Desa Ataku	Andoolo		2 km	Angkutan Pribadi	Darat
					Desa Lalonggombu	Andoolo		2 km	Angkutan Pribadi	Darat

NO	KABUPATEN/ KOTA	NAMA SEKOLAH PENYELENGGARA SPMB	ALAMAT		DOMISILI CALON MURID BARU TAHUN PELAJARAN 2026/2027 BERDASRAKAN WILAYAH ADMINISTRATIF SATUAN PENDIDIKAN				KET
			DESA / KELURAHAN/ JALAN	KECAMATAN	DESA / KELURAHAN	KECAMATAN	JARAK DESA/KEL KE SEKOLAH (dlm KM)	JARINGAN TRANSPORTASI DARI DESA KE SEKOLAH	
					Desa Puunggapu	Andoolo	1,5 km	Angkutan Pribadi	Darat
					Desa Lalobao	Andoolo	2 km	Angkutan Pribadi	Darat
					Desa Wunduwatu	Andoolo	4 km	Angkutan Pribadi	Darat
					Desa Bumi Raya	Andoolo	4 km	Angkutan Pribadi	Darat
					Desa Papawu	Andoolo Barat	5 km	Angkutan Pribadi	Darat
					Desa Anese	Andoolo Barat	5 km	Angkutan Pribadi	Darat
					Desa Bekenggasu	Andoolo Barat	6 km	Angkutan Pribadi	Darat
					Desa Watumokala	Andoolo Barat	6 km	Angkutan Pribadi	Darat
					Desa Mataiwoi	Andoolo Barat	7 km	Angkutan Pribadi	Darat
					Desa puundoho	Andoolo Barat	7 km	Angkutan Pribadi	Darat
					Desa Lapoa indah	Andoolo Barat	7 km	Angkutan Pribadi	Darat
					Desa Pelandia	Buke	3 km	Angkutan Pribadi	Darat
					Desa Rahamendaa	Buke	3 km	Angkutan Pribadi	Darat
					Desa Puuduria	Buke	4 km	Angkutan Pribadi	Darat
					Desa Buke	Buke	4 km	Angkutan Pribadi	Darat
					Desa Adayu indah	Buke	5 km	Angkutan Pribadi	Darat
					Desa Andoolo Utama	Buke	4 km	Angkutan Pribadi	Darat
					Desa Ranooha Lestari	Buke	4 km	Angkutan Pribadi	Darat
					Desa silea jaya	Buke	5 km	Angkutan Pribadi	Darat
					desa adaka jaya	Buke	7 km	Angkutan Pribadi	Darat
					Desa Anggokiti	Buke	8 km	Angkutan Pribadi	Darat
					Desa sanggi-sanggi	Palangga	7 km	Angkutan Pribadi	Darat
					desa lajowatu	tinanggea	8 km	Angkutan Pribadi	Darat
					Desa Lalonggasu	Tinanggea	9 km	Angkutan Pribadi	Darat
		43 SMAN 7 KONAWE SELATAN	JLN. POROS KOLONO KENDARI, DESA	KOLONO	sarandua	Kolono	15 km	Angkutan Umum	Darat
					lamapu	Kolono	12 km	Angkutan Umum	Darat
					roda	Kolono	10 km	Angkutan Umum	Darat
					meletumbo	Kolono	8 km	Angkutan Umum	Darat
					awunio	Kolono	6 km	Angkutan Umum	Darat
					lamotau	Kolono	6 km	Angkutan Umum	Darat
					puudongi	Kolono	5 km	Angkutan Umum	Darat
					mondoe jaya	Kolono	5 km	Angkutan Umum	Darat
					kelurahan kolono	Kolono	4 km	Angkutan Umum	Darat
					silea	Kolono	2 km	Angkutan Umum	Darat
					sawah	Kolono	1 km	Angkutan Umum	Darat
					langgowala	Kolono	1 km	Angkutan Umum	Darat
					wawoosu	Kolono	1 km	Angkutan Umum	Darat
					andinete	Kolono Timur	0 km	Angkutan Umum	Darat
					mataiwoi	Kolono Timur	1 km	Angkutan Umum	Darat
					matandahi	Kolono	2 km	Angkutan Umum	Darat
					waworano	Kolono	2 km	Angkutan Umum	Darat
					alosi	Kolono	3 km	Angkutan Umum	Darat
					tiraosu	Kolono	5 km	Angkutan Umum	Darat
					puupi	Kolono	6 km	Angkutan Umum	Darat
					trans roda	Kolono	9 km	Angkutan Umum	Darat

NO	KABUPATEN/ KOTA	NAMA SEKOLAH PENYELENGGARA SPMB	ALAMAT		DOMISILI CALON MURID BARU TAHUN PELAJARAN 2026/2027 BERDASRAKAN WILAYAH ADMINISTRATIF SATUAN PENDIDIKAN				KET
			DESA / KELURAHAN/ JALAN	KECAMATAN	DESA / KELURAHAN	KECAMATAN	JARAK DESA/KEL KE SEKOLAH (dlm KM)	JARINGAN TRANSPORTASI DARI DESA KE SEKOLAH	
		44 SMAN 8 KONAWE SELATAN	Kelurahan Konda, Jln Mawana 4	KONDA	Desa Konda 1	Konda	5 KM	Angkutan Umum	Darat
					Desa Puosu Jaya	Konda	5,5 KM	Angkutan Umum	Darat
					Desa. Lamomea	Konda	1 KM	Angkutan Umum	Darat
					Kel. Konda	Konda	500 M	Angkutan Umum	Darat
					Desa Morome	Konda	500 M	Angkutan Umum	Darat
					Desa Alebo	Konda	1 KM	Angkutan Umum	Darat
					Desa Lebo Jaya	Konda	1 KM	Angkutan Umum	Darat
					Desa Lambusa	Konda	3 KM	Angkutan Umum	Darat
					Desa Ambololi	Konda	4 KM	Angkutan Umum	Darat
					Desa Tanea	Konda	4,8 KM	Angkutan Umum	Darat
					Desa Pombulaa Jaya	Konda	5 KM	Angkutan Umum	Darat
					Desa Masagena	Konda	6 KM	Angkutan Umum	Darat
					Desa. Cialam Jaya	Konda	6,5 KM	Angkutan Umum	Darat
					Desa. Wonua	Konda	6,9 KM	Angkutan Umum	Darat
					Desa. Amohalo	Konda	7,7 KM	Angkutan Umum	Darat
					Desa. Lawoila	Konda	8 KM	Angkutan Umum	Darat
					Desa. Lalowiu	Konda	12 KM	Angkutan Umum	Darat
		45 SMAN 9 KONAWE SELATAN		LAONTI	Batu Jaya	Laonti	16 km	Kapal Rakyat	Laut
					Cempedak	Laonti	4 km	Kapal Rakyat	Laut
					Kondono	Laonti	2,5 km		
					Laonti	Laonti	3 km		
					Lawisata	Laonti	1,7 km		
					Malaringgi	Laonti	14,91 km	Kapal Rakyat	Laut
					Namu	Laonti	18,95 km	Kapal Rakyat	Laut
					Peo Indah	Laonti	3,4 km	Angkutan Umum	Darat
					Puudirangga	Laonti	2,2 km	Angkutan Umum	Darat
					Sangi-Sangi	Laonti	1,88 km	Angkutan Umum	Darat
					Tue Tue	Laonti	5,6 km	Kapal Rakyat	Laut
					Ulu Sawa	Laonti	1 km	Angkutan Umum	Darat
					Wandaecha	Laonti	8,5 km	Kapal Rakyat	Laut
					Woru-Woru	Laonti	9,5 km	Kapal Rakyat	Laut
					Labuan Beropa	Laonti	22 km	Kapal Rakyat	Laut
					Labotaone	Laonti	10 km	Kapal Rakyat	Laut
					Rumbia Rumbia	Laonti	19 km	Kapal Rakyat	Laut
					Tambeanga	Laonti	14 km	Kapal Rakyat	Laut
					Tambolusu	Laonti	24 km	Kapal Rakyat	Laut
		SMAN 10 KONAWE SELATAN	Laatora Desa Motaha	ANGATA	Landabaro	Angata	11,00	Angkutan Umum	DARAT
					Pudambu	Angata	9,00	Angkutan Umum	DARAT
					Puuroe	Angata	12,00	Angkutan Umum	DARAT
					Wuura	Mowila	20,00	Angkutan Umum	DARAT
					Benua Utama	Benua	18,00	Angkutan Umum	DARAT
					Unggulino	Puriala	14,00	Angkutan Umum	DARAT
		SMAN 11 KONAWE SELATAN	JL. FOROS KENDARI- MOWILA	LANDONO	Ambenggi	Landono	15 km	Angkutan Umum	Darat
					Amotowo	Landono	3 km	Angkutan Umum	Darat
					Arongo	Landono	6 km	Angkutan Umum	Darat

NO	KABUPATEN/ KOTA	NAMA SEKOLAH PENYELENGGARA SPMB	ALAMAT		DOMISILI CALON MURID BARU TAHUN PELAJARAN 2026/2027 BERDASRAKAN WILAYAH ADMINISTRATIF SATUAN PENDIDIKAN				KET
			DESA / KELURAHAN/ JALAN	KECAMATAN	DESA / KELURAHAN	KECAMATAN	JARAK DESA/KEL KE SEKOLAH (dlm KM)	JARINGAN TRANSPORTASI DARI DESA KE SEKOLAH	
					Endaga	Landono	10 km	Angkutan Umum	Darat
					Lakomea	Landono	1 km	Angkutan Umum	Darat
					Lalonggapu	Landono	3 km	Angkutan Umum	Darat
					Landono	Landono	0,5 km	Angkutan Umum	Darat
					Landono Dua	Landono	5 km	Angkutan Umum	Darat
					Matabenua	Landono	12 km	Angkutan Umum	Darat
					Morini Mulya	Landono	2 km	Angkutan Umum	Darat
					Tridana Mulia	Landono	1 km	Angkutan Umum	Darat
					Wonua Koa	Landono	15 km	Angkutan Umum	Darat
					Wonua Sangia	Landono	3 km	Angkutan Umum	Darat
		48 SMAN 12 KONAWE SELATAN	ATARI INDAH	LALEMBUU	Atari Indah	Lalembuu	1,9 KM	Sepeda Motor	Darat
					Atari Jaya	Lalembuu	2 KM	Sepeda Motor	Darat
					Tombeleu	Lalembuu	4 KM	Sepeda Motor	Darat
					Puunangga	Lalembuu	4,6 KM	Sepeda Motor	Darat
					Padaleu	Lalembuu	4,6 KM	Sepeda Motor	Darat
					Lambodi Jaya	Lalembuu	6 KM	Sepeda Motor	Darat
					Lalembuu Jaya	Lalembuu	6,1 KM	Sepeda Motor	Darat
					Teteinea Jaya	Lalembuu	7,8 KM	Sepeda Motor	Darat
					Meronga Raya	Lalembuu	8,4 KM	Sepeda Motor	Darat
					Laloesamba	Lalembuu	8,5 KM	Sepeda Motor	Darat
					Kapuwila	Lalembuu	9,6 KM	Sepeda Motor	Darat
					Makupa Jaya	Lalembuu	10,2 KM	Sepeda Motor	Darat
					Potuhu Jaya	Lalembuu	11,2 KM	Sepeda Motor	Darat
					Sukamukti	Lalembuu	12,3 KM	Sepeda Motor	Darat
					Puurema Subur	Lalembuu	13,1 KM	Sepeda Motor	Darat
					Lambandia	Lalembuu	13,2 KM	Sepeda Motor	Darat
					Sumber Jaya	Lalembuu	15,2 KM	Sepeda Motor	Darat
					Mandoke	Lalembuu	17,2 KM	Sepeda Motor	Darat
					Roraya	Tinanggea	11,7 KM	Sepeda Motor	Darat
					Wundumbolo	Tinanggea	11,9 KM	Sepeda Motor	Darat
					Lambandia	Basala	7,7 KM	Sepeda Motor	Darat
					Lere	Basala	15,9 KM	Sepeda Motor	Darat
		49 SMAN 13 KONAWE SELATAN	RANOWILA	WOLASI	Mata Wolasi	Wolasi	2,3 KM	Sepeda Motor	Darat
					Wolasi	Wolasi	1,3 KM	Sepeda Motor	Darat
					Aoma	Wolasi	1,7 KM	Sepeda Motor	Darat
					Amoito Jaya	Wolasi	3,7 KM	Sepeda Motor	Darat
					Lelekaa	Wolasi	5,7 KM	Sepeda Motor	Darat
					Ranowila	Wolasi	0 KM	Sepeda Motor	Darat
					Aunupe	Wolasi	7 KM	Sepeda Motor	Darat
		50 SMAN 14 KONAWE SELATAN	DESA OPAASI	RANOMEETO BARAT	ABEKO	ABEKO	4 KM	TRANSPORTASI UMUM	DARAT
					LAMEURU	LAMEURU	3 KM	TRANSPORTASI UMUM	DARAT
					OPAASI	OPAASI	0,01 KM	TRANSPORTASI UMUM	DARAT
					BORO-BORO LAMEURU	BORO-BORO LAMEURU	2 KM	TRANSPORTASI UMUM	DARAT
					LAIKANDONGA	LAIKANDONGA	3 KM	TRANSPORTASI UMUM	DARAT
					TUNDUNO	TUNDUNO	3 KM	TRANSPORTASI UMUM	DARAT
					JATI BALI	JATI BALI	4 KM	TRANSPORTASI UMUM	DARAT

NO	KABUPATEN/ KOTA	NAMA SEKOLAH PENYELENGGARA SPMB	ALAMAT		DOMISILI CALON MURID BARU TAHUN PELAJARAN 2026/2027 BERDASRAKAN WILAYAH ADMINISTRATIF SATUAN PENDIDIKAN				KET
			DESA / KELURAHAN/ JALAN	KECAMATAN	DESA / KELURAHAN	KECAMATAN	JARAK DESA/KEL. KE SEKOLAH (dlm KM)	JARINGAN TRANSPORTASI DARI DESA KE SEKOLAH	
					SINDANG KASIH	SINDANG KASIH	5 KM	TRANSPORTASI UMUM	DARAT
					AMOKUNI	AMOKUNI	6 KM	TRANSPORTASI UMUM	DARAT
		51 SMAN 15 KONAWE SELATAN	Desa Baito	BAITO	DESA BAITO	BAITO	0,1 km	Angkutan Pribadi	DARAT
					DESA AMASARA	BAITO	0,5 km	Angkutan Pribadi	DARAT
					DESA MATABUBU	BAITO	4 km	Angkutan Pribadi	DARAT
					DESA MEKAR JAYA	BAITO	1 km	Angkutan Pribadi	DARAT
					DESA WONUA RAYA	BAITO	2,5 km	Angkutan Pribadi	DARAT
					DESA AHUANGGULURI	BAITO	4,5 km	Angkutan Pribadi	DARAT
					DESA SAMBAHULE	BAITO	2,5 km	Angkutan Pribadi	DARAT
					DESA TOLHE	BAITO	4 km	Angkutan Pribadi	DARAT
		52 SMAN 16 KONAWE SELATAN	Desa Basala	BASALA	Basala	Basala	1 KM	JALAN KAKI	Darat
					Tombekuku	Basala	1 KM	SEPEDA MOTOR	Darat
					Iwoimendoro	Basala	3 KM	SEPEDA MOTOR	Darat
					Lipumsagena	Basala	5 KM	SEPEDA MOTOR	Darat
					Epeesii	Basala	4 KM	SEPEDA MOTOR	Darat
					Teperombua	Basala	4 KM	SEPEDA MOTOR	Darat
					Lere	Basala	6 KM	SEPEDA MOTOR	Darat
					Lambandia	Basala	6 KM	SEPEDA MOTOR	Darat
					Polo-Pololi	Basala	4 KM	SEPEDA MOTOR	Darat
					Puurema Subur	Lalembuu	5 KM	SEPEDA MOTOR	Darat
					Sukamukti	Lalembuu	6 KM	SEPEDA MOTOR	Darat
					Bimo Maroa	Andoolo Barat	9 KM	SEPEDA MOTOR	Darat
					Benua	Benua	10 KM	SEPEDA MOTOR	Darat
					Lamara	Benua	11 KM	SEPEDA MOTOR	Darat
					Awalo	Benua	14 KM	SEPEDA MOTOR	Darat
					Watumokala	Benua	16 KM	SEPEDA MOTOR	Darat
		53 SMAN 17 KONAWE SELATAN	Desa Labokeo	LAEYA	Desa Wonua Kongga	Laeya	10 Km	Angkutan umum	Darat
					Desa Labokeo	Laeya	4 Km	Angkutan umum	Darat
					Desa Pu Uwulo	Laeya	3 Km	Angkutan umum	Darat
					Desa Anggoroboti	Laeya	1 Km	Angkutan umum	Darat
					Desa Laeya	Laeya	500 M	Angkutan umum	Darat
					Desa Ambesea	Laeya	3 Km	Angkutan umum	Darat
					Desa Lambakara	Lainea	5 Km	Angkutan umum	Darat
		54 SMAN 18 KONAWE SELATAN	Desa Pisis, Jl.Poros Kendari	PALANGGA SELATAN	Desa Torobulu	Kec. Laeya	4 KM	Angkutan Umum	Darat
					Desa Mondoe	Kec. Palangga Selatan	3 KM	Angkutan Umum	Darat
					Desa Wawowonua	Kec. Palangga Selatan	5 KM	Angkutan Umum	Darat
					Desa Watumbohoti	Kec. Palangga Selatan	3 KM	Angkutan Umum	Darat
					Kelurahan Amondo	Kec. Palangga Selatan	4 KM	Angkutan Umum	Darat
					Desa Koeono	Kec. Palangga Selatan	5 KM	Angkutan Umum	Darat
					Desa Lalowua	Kec. Palangga Selatan	6 KM	Angkutan Umum	Darat
					Desa Waturapa	Kec. Palangga Selatan	7 KM	Angkutan Umum	Darat
					Ululakara	Kec. Palangga Selatan	8 KM	Angkutan Umum	Darat
					Lakara	Kec. Palangga Selatan	9 KM	Angkutan Umum	Darat
		55 SMAN 19 KONAWE SELATAN	Desa Mudo Indah/Jl. Tengiri	TINANGGEEA	Desa Watumelewe	Kec. Tinanggea	1.KM	Angkutan Umum	Darat
					Desa Wadonggo	Kec. Tinanggea	2 KM	Angkutan Umum	Darat

NO	KABUPATEN/ KOTA	NAMA SEKOLAH PENYELENGGARA SPMB	ALAMAT		DOMISILI CALON MURID BARU TAHUN PELAJARAN 2026/2027 BERDASRAKAN WILAYAH ADMINISTRATIF SATUAN PENDIDIKAN				KET	
			DESA / KELURAHAN/ JALAN	KECAMATAN	DESA / KELURAHAN	KECAMATAN	JARAK DESA/KEL KE SEKOLAH (dlm KM)	JARINGAN TRANSPORTASI DARI DESA KE SEKOLAH		
					Desa Matambawi	Kec. Tinanggea		3 KM	Angkutan Umum	Darat
					Desa Matandahi	Kec. Tinanggea		1.2 KM	Angkutan Umum	Darat
					Desa Lakara	Kec. Palangga Selatan		4.2 KM	Angkutan Umum	Darat
					Desa Ululakara	Kec. Palangga Selatan		5.5 KM	Angkutan Umum	Darat
		56 SMAN 20 KONAWE SELATAN	Desa Tanjung Tiram	MORAMO UTARA	Tanjung Tiram	Moramo Utara		0 Km	Kendaraan Pribadi	Darat
					Lalowaru	Moramo Utara		1Km	Kendaraan Pribadi	Darat
					wawatu	Moramo Utara		2 Km	Kendaraan Pribadi	Darat
					Mata wawatu	Moramo Utara		2 Km	Kendaraan Pribadi	Darat
					mekar Jaya	Moramo Utara		2 Km	Kendaraan Pribadi	Darat
					Mata Lamokula	Moramo Utara		2 Km	Kendaraan Pribadi	Darat
					Sanggula	Moramo Utara		3 Km	Kendaraan Pribadi	Darat
					Lombuea	Moramo Utara		3 Km	Kendaraan Pribadi	Darat
					Lamokula	Moramo Utara		3 Km	Kendaraan Pribadi	Darat
					Puasana	Moramo Utara		2 Km	Kendaraan Pribadi	Darat
		57 SMAN 21 KONAWE SELATAN	Jl.Pesisir Barat Desa Tambolosu	Laonti	TAMBOLOSU	LAONTI		1 KM	JALAN KAKI	DARAT
					MATABONDU	LAONTI		1,5 KM	JALAN KAKI	DARAT
					RUMBI-RUMBIA	LAONTI		3,5 KM	JALAN KAKI	DARAT
					WANDAEHA	LAONTI		8,2 KM	NAIK KAPAL	LAUT
					WORU-WORU	LAONTI		9 KM	NAIK KAPAL	LAUT
					TAMBEANGA	LAONTI		8,5 KM	NAIK KAPAL	LAUT
					LABOTAONE	LAONTI		8,40	NAIK KAPAL	LAUT
					LABUAN BEROPA	LAONTI		17 KM	NAIK KAPAL	LAUT
					WAWOSUNGGU	MORAMO		9 KM	MOTOR	DARAT
					PANAMBEA BARATA	MORAMO		10 KM	MOTOR	DARAT
		58 SMAN 22 KONAWE SELATAN	Jl.Usaha Tani Desa Roraya	Tinaggea	TATANGGE	TINANGGEEA		6,00 KM	Angkutan Umum	Darat
					LANOWULU	TINANGGEEA		2,00 KM	Angkutan Umum	Darat
					RORAYA	TINANGGEEA		0 KM	Angkutan Umum	Darat
					TELUTU JAYA	TINANGGEEA		1,9 KM	Angkutan Umum	Darat
					LAPOA	TINANGGEEA		4,0 KM	Angkutan Umum	Darat
					BOMBA - BOMBA	TINANGGEEA		4,7 KM	Angkutan Umum	Darat
					ASINGI	TINANGGEEA		6,3 KM	Angkutan Umum	Darat
					WUNDUMBOLO	TINANGGEEA		6 KM	Angkutan Umum	Darat
		59 SMAN 23 KONAWE SELATAN	Desa Anggondara	Palangga	MEKAR SARI	Palangga		1,8 KM	JALAN KAKI	Darat
					WAWOURU	Palangga		1 KM	JALAN KAKI	Darat
					KAPU JAYA	Palangga		4,5 KM	JALAN KAKI	Darat
					WAWORAHA	Palangga		4,2 KM	JALAN KAKI	Darat
					ANGGONDARA	Palangga		800 M	JALAN KAKI	Darat
					AOSOLE	Palangga		2,7 KM	JALAN KAKI	Darat

NO	KABUPATEN/ KOTA	NAMA SEKOLAH PENYELENGGARA SPMB	ALAMAT		DOMISILI CALON MURID BARU TAHUN PELAJARAN 2026/2027 BERDASRAKAN WILAYAH ADMINISTRATIF SATUAN PENDIDIKAN				KET	
			DESA / KELURAHAN/ JALAN	KECAMATAN	DESA / KELURAHAN	KECAMATAN	JARAK DESA/KEL KE SEKOLAH (dlm KM)	JARINGAN TRANSPORTASI DARI DESA KE SEKOLAH		
					ALAKAYA	Palangga		6,5 KM	MOTOR	Darat
					ONEMBUTE	Palangga		400 M	JALAN KAKI	Darat
					EEWA	Palangga		3 KM	MOTOR	Darat
					AEPODU	Laeya		4 KM	MOTOR	Darat
		60 SMAN 24 KONAWE SELATAN	LAINEA	Lainea	LALONGGOMBU	LAINEA		3 km	Angkutan Pribadi	Darat
					AOREO	LAINEA		3 km	Angkutan Pribadi	Darat
					WATUMEEETO	LAINEA		2 km	Angkutan Pribadi	Darat
					PAMANDATI	LAINEA		1 km	Angkutan Pribadi	Darat
					PANGAN JAYA	LAINEA		1 KM	Angkutan Pribadi	Darat
					KAIDI	LAINEA		1 km	Angkutan Pribadi	Darat
					LAINEA	LAINEA		0,7 km	Angkutan Pribadi	Darat
					MATABUBU JAYA	LAINEA		08 km	Angkutan Pribadi	Darat
					MOLINESE	LAINEA		1,5 km	Angkutan Pribadi	Darat
					POLEWALI	LAINEA		4 km	Angkutan Pribadi	Darat
					KALO-KALO	LAINEA		4 km	Angkutan Pribadi	Darat
					BANGUN JAYA	LAINEA		4 KM	Angkutan Pribadi	Darat
		61 SMAN KEBERBAKATAN GLAUDAGA	JL. POROS Bandara	Ranomeeto	Kota Bangun	RANOMEETO		0,4 km	JALAN KAKI	Darat
		62 SMAS INTEGRAL MINHAJUT THULLAB	Jl. Andoolo Utama RT 1 RW 1 Kel. Andoolo	Buke	Silea Jaya	Buke		1 KM	Kendaraan Pribadi	Darat
					Ranooha Lestari	Buke		1 KM	Kendaraan Pribadi	Darat
					Tetenggolasa	Buke		1,2 KM	Kendaraan Pribadi	Darat
					Lalonggombu	Andoolo Barat		1 KM	Kendaraan Pribadi	Darat
		63 SMAS ALHIJRAH LAINEA	JL. POROS PUNGGALUKU- KOLONO DESA	LAINEA	Desa Lalonggombu	Lainea		0,7	Angkutan Pribadi	Darat
					Desa Aoreo	Lainea		1,00	Angkutan Pribadi	Darat
					Desa Watumeeto	Lainea		4,00	Angkutan Pribadi	Darat
					Desa Pamandati	Lainea		5.6	Angkutan Pribadi	Darat
					Desa Pangan Jaya	Lainea		5.7	Angkutan Pribadi	Darat
					Desa Kaindi	Lainea		7.3	Angkutan Pribadi	Darat
					Desa Lainea	Lainea		8,00	Angkutan Pribadi	Darat
					Desa Matabubu Jaya	Lainea		11,00	Angkutan Pribadi	Darat
					Desa Molinese	Lainea		14,00	Angkutan Pribadi	Darat
					Desa Tobimeita	Laeya		5,00	Angkutan Pribadi	Darat
					Desa Ambesca	Laeya		6.7	Angkutan Pribadi	Darat
		64 SMAS BIMAMAROA	JL. ABDULLAH SILONDAE, Kec. Andoolo Barat	ANDOOLO BARAT	BIMA MAROA	ANDOOLO BARAT		500M	JALAN KAKI	DARAT
					MATAUPE	ANDOOLO BARAT		1 KM	MOTOR	DARAT
					WAWOBENDE	ANDOOLO BARAT		3 KM	MOTOR	DARAT
					LAPOA INDAH	ANDOOLO BARAT		5 KM	MOTOR	DARAT
					PUUNDOHO	ANDOOLO BARAT		5 KM	MOTOR	DARAT
					MATAIWOI	ANDOOLO BARAT		7 KM	MOTOR	DARAT
					ANESE	ANDOOLO BARAT		5 KM	MOTOR	DARAT
					SUKAMUKTI	LALEMBUU		7 KM	MOTOR	DARAT
		65 SMAS KURNIA KOLONO	JL. POROS KENDARI AMOL KOLONO	KOLONO TIMUR						
4	KABUPATEN KONAWE UTARA	66 SMA NEGERI 1 MOTUI	Motui	Motui	Kel Bende	Motui		-	Jalan kaki	Darat

NO	KABUPATEN/ KOTA	NAMA SEKOLAH PENYELENGGARA SPMB	ALAMAT		DOMISILI CALON MURID BARU TAHUN PELAJARAN 2026/2027 BERDASRAKAN WILAYAH ADMINISTRATIF SATUAN PENDIDIKAN				KET	
			DESA / KELURAHAN/ JALAN	KECAMATAN	DESA / KELURAHAN	KECAMATAN	JARAK DESA/KEL KE SEKOLAH (dlm KM)	JARINGAN TRANSPORTASI DARI DESA KE SEKOLAH		
					Desa Wawoluri			1,00	Angkutan Pribadi	Darat
					Desa Puunggulahi			1,00	Angkutan Pribadi	Darat
					Desa Puuwonggia			2,00	Angkutan Pribadi	Darat
					Desa Ranombupulu			2,50	Angkutan Pribadi	Darat
					Desa Motui			3,00	Angkutan Pribadi	Darat
					Desa Lambuluo			3,50	Angkutan Pribadi	Darat
					Desa Sambasule			1,00	Angkutan Pribadi	Darat
					Desa Kapolano			2,00	Angkutan Pribadi	Darat
					Desa Tondowatu			3,00	Angkutan Pribadi	Darat
					Desa Sama Subur			3,50	Angkutan Pribadi	Darat
					Desa Tobimeita			4,00	Angkutan Pribadi	Darat
					Desa Banggina			4,50	Angkutan Pribadi	Darat / Sungai
					Desa Poni-Poniki			2,00	Angkutan Pribadi	Darat
					Desa Matandahi			1,50	Angkutan Pribadi	Darat
			SAWA	Sawa	Desa Kokapi	Sawa		2,5	Angkutan Pribadi	Darat
					Puudonggala Utama			2,50	Angkutan Pribadi	Darat
			Motui	Motui	Tondowatu	Morosi/Konawe		5,50	Angkutan Pribadi	Darat
			Bondoala	Bondoala	Desa Tani Indah	Kapoiala / Konawe		4,50	Angkutan Pribadi	Darat / Sungai
		67	SMA NEGERI 1 SAWA	TAIPA	LEMBO	TAIPA	LEMBO	5 KM	Kendaraan Pribadi	Darat
				TONGALINO		TONGALINO		3 KM	Kendaraan Pribadi	Darat
				PUUPI	SAWA	PUUPI	SAWA	2 KM	Kendaraan Pribadi	Darat
				TUDUNGANO		TUDUNGANO		1,5 KM	Jalan Kaki	Darat
				LALEMBO		LALEMBO		0,8 KM	Jalan Kaki	Darat
				SAWA		SAWA		0 KM	Jalan Kaki	Darat
				ULU SAWA		ULU SAWA		0,7 KM	Jalan Kaki	Darat
				LAIMEO		LAIMEO		1 KM	Jalan Kaki	Darat
				TANJUNG LAIMEO		TANJUNG LAIMEO		1,3 KM	Jalan Kaki	Darat
				TONGAUNA		TONGAUNA		1 KM	Jalan Kaki	Darat
				PUDONGGALA		PUDONGGALA		1,5 KM	Jalan Kaki	Darat
				PANGGULAWU		PANGGULAWU		2 KM	Kendaraan Pribadi	Darat
				MATANGGONAW E		MATANGGONAW E		2,5 KM	Kendaraan Pribadi	Darat
				PEKAROA		PEKAROA		3,5 KM	Kendaraan Pribadi	Darat
				PUDONGGALA UTAMA		PUDONGGALA UTAMA		4 KM	Kendaraan Pribadi	Darat
				KOKAPI		KOKAPI		4,5 KM	Kendaraan Pribadi	Darat
				WAWOLURI	MOTUI	WAWOLURI	MOTUI	5 KM	Kendaraan Pribadi	Darat
				PUWONGGIA		PUWONGGIA		5 KM	Kendaraan Pribadi	Darat
				RANOMBUPULU		RANOMBUPULU		5 KM	Kendaraan Pribadi	Darat
				LAMBULUO		LAMBULUO		7 KM	Kendaraan Pribadi	Darat
		68	SMA NEGERI 1 LEMBO	Kelurahan Lembo	Lembo	Desa Tongalino	Lembo	7,80	Angkutan Pribadi	Darat
				Kelurahan Lembo		Desa Taipa		8,00	Angkutan Pribadi	Darat
				Kelurahan Lembo		Desa Puusiambu		5,40	Angkutan Pribadi	Darat
				Kelurahan Lembo		Desa Lapulu		4,00	Angkutan Pribadi	Darat
				Kelurahan Lembo		Desa Bungguosu		1,80	Jalan Kaki	Darat
				Kelurahan Lembo		Kelurahan Lembo		0,10	Jalan Kaki	Darat
				Kelurahan Lembo		Desa Padaleu		2,00	Jalan Kaki	Darat
				Kelurahan Lembo		Desa Pasir Putih		2,80	Angkutan Pribadi	Darat

NO	KABUPATEN/ KOTA	NAMA SEKOLAH PENYELENGGARA SPMB	ALAMAT		DOMISILI CALON MURID BARU TAHUN PELAJARAN 2026/2027 BERDASRAKAN WILAYAH ADMINISTRATIF SATUAN PENDIDIKAN				KET	
			DESA / KELURAHAN/ JALAN	KECAMATAN	DESA / KELURAHAN	KECAMATAN	JARAK DESA/KEL KE SEKOLAH (dlm KM)	JARINGAN TRANSPORTASI DARI DESA KE SEKOLAH		
			Kelurahan Lembo		Desa Laramo			2,20	Jalan Kaki	Darat
			Kelurahan Lembo		Desa Puulemo			3,30	Angkutan Pribadi	Darat
			Kelurahan Lembo		Desa Watu Wula			4,40	Angkutan Pribadi	Darat
			Kelurahan Lembo		Desa Alo-Alo			4,00	Angkutan Pribadi	Darat
			Desa Tanjung Bunga	Wawolesea	Desa Tanjung Bunga	Wawolesea		6,00	Angkutan Pribadi	Darat
			Desa Kampoh Bunea		Desa Kampoh Bunea			6,50	Angkutan Pribadi	Darat
			Desa Lemobajo		Desa Lemobajo			6,70	Angkutan Pribadi	Darat
			Desa Kampoh Cina		Desa Kampoh Cina			7,30	Angkutan Pribadi	Darat
			Desa Barasanga		Desa Barasanga			9,70	Angkutan Pribadi	Darat
		69 SMA NEGERI 1 LASOLO	Desa Wawolesea	Wawolesea	Desa Wawolesea	Wawolesea		± 11,23 km	Angkutan Pribadi	Darat
			Desa Lemobajo		Desa Lemobajo			± 12,28 km	Angkutan Pribadi	Darat
			Desa Toreo		Desa Toreo			± 10,07 km	Angkutan Pribadi	Darat
			Desa Otipulu		Desa Otipulu			± 4,28 km	Angkutan Pribadi	Darat
			Desa Abola	Lasolo	Desa Abola	Lasolo		± 3,65 km	Angkutan Pribadi	Darat
			Desa Tokowuta		Desa Tokowuta			± 3,78 km	Angkutan Pribadi	Darat
			Desa Belalo		Desa Belalo			± 3,90 km	Angkutan Pribadi	Darat
			Desa Andeo		Desa Andeo			± 5,10 km	Angkutan Pribadi	Darat
			Desa Matapila		Desa Matapila			± 5,50 km	Angkutan Pribadi	Darat
			Desa Tetelupai		Desa Tetelupai			± 5,35 km	Angkutan Pribadi	Darat
			Desa Lametono		Desa Lametono			± 0,90 km	Jalan Kaki dan Angkutan Pribadi	Darat
			Desa Andumowu		Desa Andumowu			± 0,72 km	Jalan Kaki dan Angkutan Pribadi	Darat
			Desa Lalowaru		Desa Lalowaru			± 0,80 km	Jalan Kaki dan Angkutan Pribadi	Darat
			Desa Waworaha		Desa Waworaha			± 1,45 km	Angkutan Pribadi	Darat
			Desa Larodangge		Desa Larodangge			± 2,41 km	Angkutan Pribadi	Darat
			Desa Basule		Desa Basule			± 0,9 km	Angkutan Pribadi	Darat
			Kelurahan Tinobu		Kelurahan Tinobu			± 0,6 km	Jalan Kaki dan Angkutan Pribadi	Darat
			Desa Muara Tinobu		Desa Muara Tinobu			± 0,8 km	Jalan Kaki dan Angkutan Pribadi	Darat
			Desa Otole		Desa Otole			± 3,48 km	Angkutan Pribadi	Darat
			Desa Watukila		Desa Watukila			± 4,26 km	Angkutan Pribadi	Darat
			Desa Bandaeha	Molawe	Desa Bandaeha	Molawe		± 5,79 km	Angkutan Pribadi	Darat
			Desa Mataiwoy		Desa Mataiwoy			± 5,40 km	Angkutan Pribadi	Darat
			Kelurahan Molawe		Kelurahan Molawe			± 7,3 km	Angkutan Pribadi	Darat
			Desa Awila		Desa Awila			± 8,49 km	Angkutan Pribadi	Darat
			Desa Awila Puncak		Desa Awila Puncak			± 9,15 km	Angkutan Pribadi	Darat
			Desa Mowundo		Desa Mowundo			± 10,19 km	Angkutan Pribadi	Darat
			Desa Mandiodo		Desa Mandiodo			± 10,25 km	Angkutan Pribadi	Darat
			Desa Tapuemea		Desa Tapuemea			± 11,30 km	Angkutan Pribadi	Darat
			Desa Tapunggay		Desa Tapunggay			± 11,48 km	Angkutan Pribadi	Darat
		70 SMA NEGERI 1 LASOLO KEPULAUAN	Desa Waturambaha	Lasolo Kepulauan	Desa Waturambaha	Lasolo Kepulauan		± 1 km	Jalan Kaki	Darat
			Kel. Boenaga		Kel. Boenaga			± 1,5 km	Jalan kaki dan Angkutan Pribadi	Darat
			Desa Boedingi		Desa Boedingi			± 6 km	Angkutan Pribadi	Darat
			Desa Labengki		Desa Labengki			± 8,614 Mil Laut	Angkutan Pribadi	laut
			Desa Dongkalan	Sombori Kepulauan	Desa Dongkalan	Sombori Kepulauan		± 3,379 Mil Laut	Angkutan Pribadi	laut
			Desa Mbokita		Desa Mbokita			± 7,745 Mil Laut	Angkutan Pribadi	laut
			Desa Pulau Dua Laut		Desa Pulau Dua Laut			± 12,859 Mil Laut	Angkutan Pribadi	laut
			Desa Pulau Tiga		Desa Pulau Tiga			± 12,715 Mil Laut	Angkutan Pribadi	laut

NO	KABUPATEN/ KOTA	NAMA SEKOLAH PENYELENGGARA SPMB	ALAMAT		DOMISILI CALON MURID BARU TAHUN PELAJARAN 2026/2027 BERDASRAKAN WILAYAH ADMINISTRATIF SATUAN PENDIDIKAN				KET	
			DESA / KELURAHAN/ JALAN	KECAMATAN	DESA / KELURAHAN	KECAMATAN	JARAK DESA/KEL KE SEKOLAH (dlm KM)	JARINGAN TRANSPORTASI DARI DESA KE SEKOLAH		
			Desa Masadiang		Desa Masadiang			± 13,525 Mil Laut	Angkutan Pribadi	laut
			Desa Tanona		Desa Tanona			± 14,447 Mil Laut	Angkutan Pribadi	laut
			Desa Matano		Desa Matano			± 15,737 Mil Laut	Angkutan Pribadi	laut
		71 SMA NEGERI 1 ASERA	Banggarema	Andowia	Banggarema	Andowia		5 KM	Angkutan Pribadi	Darat
			Lahimbua		Lahimbua			5 KM	Angkutan Pribadi	Darat
			Lamondowo		Lamondowo			4 KM	Angkutan Pribadi	Darat
			Anggolohipo		Anggolohipo			3 KM	Angkutan Pribadi	Darat
			Kel. Andowia		Kel. Andowia			4 KM	Angkutan Pribadi	Darat
			Larobende		Larobende			2,5 KM	Angkutan Pribadi	Darat
			Lambudoni		Lambudoni			1,5 KM	Angkutan Pribadi	Darat
			Amolame		Amolame			2,5 KM	Angkutan Pribadi	Darat
			Waworete		Waworete			2,5 KM	Angkutan Pribadi	Darat
			Mataiwoi		Mataiwoi			1 KM	Jalan Kaki	Darat
			Ambake		Ambake			1 KM	Jalan Kaki	Darat
			Labungga		Labungga			4,5 KM	Angkutan Pribadi	Darat
			Laronanga		Laronanga			4,5 KM	Angkutan Pribadi	Darat
			Puuwonua		Puuwonua			5 KM	Angkutan Pribadi	Darat
			Tapusuli		Tapusuli			12 KM	Angkutan Pribadi	Darat
			Kel. Wanggudu	Asera	Kel. Wanggudu	Asera		100 M	Jalan Kaki	Darat
			Wunduhaka		Wunduhaka			1 KM	Jalan Kaki	Darat
			Wanggudu Raya		Wanggudu Raya			1,5 KM	Angkutan Pribadi	Darat
			Puuwanggudu		Puuwanggudu			2 KM	Jalan Kaki	Darat
			Alawanggudu		Alawanggudu			2 KM	Jalan Kaki	Darat
			Punggomosi		Punggomosi			700 M	Jalan Kaki	Darat
			Tangguluri		Tangguluri			1,5 KM	Angkutan Pribadi	Darat
		72 SMA NEGERI 2 ASERA	Andedao	Asera	Andedao	Asera		100 M	Jalan kaki	Darat
			Walalindu		Walalindu			700 M	Jalan Kaki	Darat
			Tapuwatu		Tapuwatu			2 Km	Angkutan Pribadi	Darat
			Walasolo		Walasolo			2 Km	Angkutan Pribadi	Darat
			Asera		Asera			2 km	Angkutan Pribadi	Darat
			Kotamuliya		Kotamuliya			3 Km	Angkutan Pribadi	Darat
			Longeo		Longeo			3,5 Km	Angkutan Pribadi	Darat
			Amorome		Amorome			3,5 Km	Angkutan Pribadi	Darat
			Wawolimbue		Wawolimbue			5 Km	Angkutan Pribadi	Darat
			Amorome Utama		Amorome Utama			8 Km	Angkutan Pribadi	Darat
			Asemi nunulai		Asemi nunulai			8 Km	Angkutan Pribadi	Darat/ Sungai
			Tangguluri		Tangguluri			2 Km	Angkutan Pribadi	Darat
		73 SMA NEGERI 1 OHEO	HOROE	OHEO	HOROE	OHEO		5,9 KM	Sepeda Motor	Darat
			LAROONAHA		LAROONAHA			4,7 KM	Sepeda Motor	Darat
			BANDAHA		BANDAHA			4 KM	Sepeda Motor	Darat
			KOTA MAJU		KOTA MAJU			3,2 KM	Sepeda Motor	Darat
			LAMEORU		LAMEORU			2,4 KM	Sepeda Motor	Darat
			LANDAWE		LANDAWE			1,1 KM	Sepeda Motor	Darat

NO	KABUPATEN/ KOTA	NAMA SEKOLAH PENYELENGGARA SPMB	ALAMAT		DOMISILI CALON MURID BARU TAHUN PELAJARAN 2026/2027 BERDASRAKAN WILAYAH ADMINISTRATIF SATUAN PENDIDIKAN				KET	
			DESA / KELURAHAN/ JALAN	KECAMATAN	DESA / KELURAHAN	KECAMATAN	JARAK DESA/KEL KE SEKOLAH (dlm KM)	JARINGAN TRANSPORTASI DARI DESA KE SEKOLAH		
			WALANDAWE		WALANDAWE			0,45 KM	Jalan Kaki	Darat
			WIWIRANO		WIWIRANO			0,55 KM	Jalan Kaki	Darat
			MOPUTE		MOPUTE			1,9 KM	Sepeda Motor	Darat
			TADOLOIYO		TADOLOIYO			2,6 KM	Sepeda Motor	Darat
			TRANS TADOLOIYO		TRANS TADOLOIYO			6,9 KM	Sepeda Motor	Darat
			PUUHIALU		PUUHIALU			4,3 KM	Sepeda Motor	Darat
			LINOMOIYO		LINOMOIYO			6,4 KM	Sepeda Motor	Darat
			BENDEWUTA		BENDEWUTA			6,6 KM	Sepeda Motor	Darat
			SAMBANDETE		SAMBANDETE			7,5 KM	Sepeda Motor	Darat
			PAKA INDAH		PAKA INDAH			11 KM	Sepeda Motor	Darat
			TINONDO INDAH		TINONDO INDAH			12 KM	Sepeda Motor	Darat
		74 SMA NEGERI 1 LANGGKIMA	Desa Pariama	Langgikima	Desa Pariama	Langgikima		0.5 Km	Kendaraan Pribadi	Darat
					Kelurahan Langgikima			1.3 Km	Kendaraan Pribadi	Darat
					Desa Alenggo			2 Km	Kendaraan Pribadi	Darat
					Desa Polora Indah			5.3 Km	Kendaraan Pribadi	Darat
					Desa Sarimukti			3.9 Km	Kendaraan Pribadi	Darat
					Desa Mekar Jaya			2.2 Km	Kendaraan Pribadi	Darat
					Desa Tobimeita			6.2 Km	Kendaraan Pribadi	Darat
					Desa Morombo Pantai			6.5 Km	Kendaraan Pribadi	Darat
					Desa Molore			4 km	Kendaraan Pribadi	Darat
					Desa Molore Pantai			4.2 Km	Kendaraan Pribadi	Darat
					Desa Lameruru			5.4 Km	Kendaraan Pribadi	Darat
					Desa Ngapa Inia			5.8 Km	Kendaraan Pribadi	Darat
				Lasolo Kepulauan	Desa Morombo	Lasolo Kepulauan		9 Km	Kendaraan Pribadi	Darat
		75 SMA NEGERI 1 LANDAWE	Tambakua	Landawe	Tambakua	Landawe		8 Km	Angkutan Pribadi	Darat
			Hialu Utama		Hialu Utama			0.5 Km	Jalan Kaki	Darat
			Hialu		Hialu			0.5 Km	Jalan Kaki	Darat
			Polo-polora		Polo-polora			1.2 Km	Angkutan Pribadi	Darat
			Matabaho		Matabaho			1.2 Km	Angkutan Pribadi	Darat
			Kolosua		Kolosua			1 Km	Jalan Kaki	Darat
			Laumoso		Laumoso			3 Km	Angkutan Pribadi	Darat
			Landiwo		Landiwo			3.5 Km	Angkutan Pribadi	Darat
			Kuratao		Kuratao			3.5 Km	Angkutan Pribadi	Darat
			Matabenua		Matabenua			6 Km	Angkutan Pribadi	Darat
			Landawe Utama		Landawe Utama			8 Km	Angkutan Pribadi	Darat
			Polora Indah	Langgikima	Polora Indah	Langgikima		1,5 Km	Angkutan Pribadi	Darat
		76 SMA NEGERI 1 WIWIRANO	LAMONAE	WIWIRANO	LAMONAE	WIWIRANO		1 Km	Jalan kaki	Darat
			WAWONSANGI		WAWONSANGI			3 Km	Kendaraan Pribadi	Darat
			LAMONAE UTAMA		LAMONAE UTAMA			3 Km	Kendaraan Pribadi	Darat
			PADALERE		PADALERE			5 Km	Kendaraan Pribadi	Darat
			PADALERE UTAMA		PADALERE UTAMA			12 Km	Kendaraan Pribadi	Darat
			WACUMELEWE		WACUMELEWE			2 Km	Kendaraan Pribadi	Darat
			WAWOHEO		WAWOHEO			4 Km	Kendaraan Pribadi	Darat

NO	KABUPATEN/ KOTA	NAMA SEKOLAH PENYELENGGARA SPMB	ALAMAT		DOMISILI CALON MURID BARU TAHUN PELAJARAN 2026/2027 BERDASRAKAN WILAYAH ADMINISTRATIF SATUAN PENDIDIKAN				KET	
			DESA / KELURAHAN/ JALAN	KECAMATAN	DESA / KELURAHAN	KECAMATAN	JARAK DESA/KEL KE SEKOLAH (dlm KM)	JARINGAN TRANSPORTASI DARI DESA KE SEKOLAH		
			CULAMBATU		CULAMBATU			4 Km	Kendaraan Pribadi	Darat
			MATA OSOLE		MATA OSOLE			4 Km	Kendaraan Pribadi	Darat
			WAWONTOAHO		WAWONTOAHO			2 Km	Kendaraan Pribadi	Darat
			LAMPARINGA		LAMPARINGA			5,5 Km	Kendaraan Pribadi	Darat
			WACUPINODO		WACUPINODO			5,5 Km	Kendaraan Pribadi	Darat
			TETEWATU		TETEWATU			8,5 Km	Kendaraan Pribadi	Darat
			PONDOA		PONDOA			13 Km	Kendaraan Pribadi	Darat
			KURATAO	LANDAWE	KURATAO	LANDAWE		5 Km	Kendaraan Pribadi	Darat
			MATA BENUA		MATA BENUA			3,4 Km	Kendaraan Pribadi	Darat
5	KONAWE KEPULAUAN	77 SMAN 1 WAWONII	LANGARA IWAWO	WAWONII BARAT	MATA LANGARA	WAWONII BARAT		200 M	JALAN KAKI/MOTOR	DARAT
					LAMOLUO	WAWONII BARAT		300 M	JALAN KAKI/MOTOR	DARAT
					LANGARA IWAWO	WAWONII BARAT		600 M	JALAN KAKI/MOTOR	DARAT
					PASIR PUTIH	WAWONII BARAT		1 KM	JALAN KAKI/MOTOR	DARAT
					BUKIT PERMAI	WAWONII BARAT		4 KM	JALAN KAKI/MOTOR	DARAT
					LANGARA INDAH	WAWONII BARAT		2 KM	JALAN KAKI/MOTOR	DARAT
					LANGARA LAUT	WAWONII BARAT		1,5 M	ANGKUTAN UMUM/MOTOR	DARAT
					LANGARA TANJUNG BATU	WAWONII BARAT		2,5 M	ANGKUTAN UMUM/MOTOR	DARAT
					LANGARA BAJO	WAWONII BARAT		2 KM	ANGKUTAN UMUM/MOTOR	DARAT
					LANGKOWALA	WAWONII BARAT		2,5 KM	ANGKUTAN UMUM/MOTOR	DARAT
					LANTULA	WAWONII BARAT		2,5 KM	ANGKUTAN UMUM/MOTOR	DARAT
					MATA BAHO	WAWONII BARAT		6,5 KM	ANGKUTAN UMUM/MOTOR	DARAT
					WAWOBILI	WAWONII BARAT		9 KM	ANGKUTAN UMUM/MOTOR	DARAT
					KAWA-KAWALI	WAWONII BARAT		6 KM	ANGKUTAN UMUM/MOTOR	DARAT
					WAWOLAA	WAWONII BARAT		9,6 KM	ANGKUTAN UMUM/MOTOR	DARAT
					LANOWATO	WAWONII BARAT		1 KM	ANGKUTAN UMUM/MOTOR	DARAT
		78 SMAN 1 WAWONII TENGAH	JL. HALULANGA NO. 32 DESA LAMPEAPI BARU	WAWONII TENGAH	DESA BATUMEA	WAWONII TENGAH		7 km	KENDARAAN PRIBADI	DARAT
					DESA MOROBEA	WAWONII TENGAH		6,8 km	KENDARAAN PRIBADI	DARAT
					DESA BAHU PUJWULU	WAWONII TENGAH		6 km	KENDARAAN PRIBADI	DARAT
					DESA TUMBU- TUMBU JAYA	WAWONII TENGAH		5 km	KENDARAAN PRIBADI	DARAT
					DESA WAWO INDAH	WAWONII TENGAH		0,2 km	KENDARAAN PRIBADI/JALAN KAKI	DARAT
					DESA MEKAR SARI	WAWONII TENGAH		0,3 km	KENDARAAN PRIBADI/JALAN KAKI	DARAT
					DESA PESUE	WAWONII TENGAH		0,2 km	KENDARAAN PRIBADI/JALAN KAKI	DARAT
					DESA LAMPEAPI BARU	WAWONII TENGAH		0 km	KENDARAAN PRIBADI/JALAN KAKI	DARAT
					KELURAHAN LAMPEAPI	WAWONII TENGAH		0,5 km	KENDARAAN PRIBADI/JALAN KAKI	DARAT
					DESA RAWA INDAH	WAWONII TENGAH		0,6 km	KENDARAAN PRIBADI/JALAN KAKI	DARAT
					DESA PUURA'U	WAWONII TENGAH		0,4 km	KENDARAAN PRIBADI/JALAN KAKI	DARAT
					DESA LAMONGUPA	WAWONII TENGAH		1 km	KENDARAAN PRIBADI/JALAN KAKI	DARAT
					DESA WUNGKOLO	WAWONII SELATAN		3 km	KENDARAAN PRIBADI	DARAT
					DESA WAWOONE	WAWONII SELATAN		3,1 km	KENDARAAN PRIBADI	DARAT
		79 SMAN 1 Wawonii Utara	Jln Tani Desa Tombaonc Utama	Wawonii Utara	WAWOEA	WAWONII UTARA		8 KM	MOTOR	DARAT
					MATAIWOI	WAWONII UTARA		7 KM	MOTOR	DARAT
					WAWOROPE	WAWONII UTARA		6,5 KM	MOTOR	DARAT
					DONGKALAEA	WAWONII UTARA		6 KM	MOTOR	DARAT
					LABEAU	WAWONII UTARA		5,4 KM	MOTOR	DARAT

NO	KABUPATEN/ KOTA	NAMA SEKOLAH PENYELENGGARA SPMB	ALAMAT		DOMISILI CALON MURID BARU TAHUN PELAJARAN 2026/2027 BERDASRAKAN WILAYAH ADMINISTRATIF SATUAN PENDIDIKAN				KET	
			DESA / KELURAHAN/ JALAN	KECAMATAN	DESA / KELURAHAN	KECAMATAN	JARAK DESA/KEL KE SEKOLAH (dim KM)	JARINGAN TRANSPORTASI DARI DESA KE SEKOLAH		
					TONGALERE	WAWONII UTARA	5 KM	MOTOR	DARAT	
					SAWAH INDAH	WAWONII UTARA	4,8 KM	MOTOR	DARAT	
					WAWOBEAU	WAWONII UTARA	4,5 KM	MOTOR	DARAT	
					TAPUMBATU	WAWONII UTARA	4,1 KM	MOTOR	DARAT	
					TOMBAONE	WAWONII UTARA	4 KM	MOTOR	DARAT	
					LABISA	WAWONII UTARA	3,7 KM	MOTOR	DARAT	
					TEPOLAWA	WAWONII UTARA	1 KM	MOTOR	DARAT	
					KEL. LANSILOWO	WAWONII UTARA	600 M	JALAN KAKI	DARAT	
					TOMBAONE UTAMA	WAWONII UTARA	400 M	JALAN KAKI	DARAT	
					TUMBURANO	WAWONII UTARA	100 M	JALAN KAKI	DARAT	
					PALINGI BARAT	WAWONII UTARA	900 M	MOTOR	DARAT	
					PALINGI INDUK	WAWONII UTARA	1,1 KM	MOTOR	DARAT	
					PALINGI TIMUR	WAWONII UTARA	1,4 KM	MOTOR	DARAT	
					MATA BUBU	WAWONII UTARA	8,1 KM	MOTOR	DARAT	
					MAWA	WAWONII UTARA	8,3 KM	MOTOR	DARAT	
					MATA BURANGA	WAWONII UTARA	8,5 KM	MOTOR	DARAT	
		80	SMAN 1 WAWONII TIMUR	JLN. POROS MUNSE LANGARA	WAWONII TIMUR	SABURANO	WAWONII TIMUR	5 KM	MOTOR	DARAT
						WAKADAWU	WAWONII TIMUR	5 KM	MOTOR	DARAT
						TEKONEA	WAWONII TIMUR	5 KM	MOTOR	DARAT
						BUTUEA	WAWONII TIMUR	5 KM	MOTOR	DARAT
						LAPULU	WAWONII TIMUR	2 KM	MOTOR	DARAT
						MUNSE	WAWONII TIMUR	2 KM	MOTOR	DARAT
						LAYWO JAYA	WAWONII TIMUR	2 KM	MOTOR	DARAT
						MUNSE	WAWONII TIMUR	2 KM	MOTOR	DARAT
						NANGA	WAWONII TIMUR	2 KM	MOTOR	DARAT
						LEMBONO	WAWONII TIMUR	2 KM	MOTOR	DARAT
						LEBO	WAWONII TIMUR	2 KM	MOTOR	DARAT
						PUURAU	WAWONII TIMUR LAUT	3 KM	MOTOR	DARAT
						DIMBA	WAWONII TIMUR LAUT	3 KM	MOTOR	DARAT
		81	SMAN 1 WAWONII TENGGARA	DESA TEPOROKO	WAWONII TENGGARA	Desa Teporoko	WAWONII TENGGARA	1 KM	Sepeda Motor	DARAT
						Desa Roko-Roko	WAWONII TENGGARA	1 KM	Sepeda Motor	DARAT
						Desa Bahaba	WAWONII TENGGARA	1 KM	Sepeda Motor	DARAT
						Desa Dompodomp Jaya	WAWONII TENGGARA	1,5 KM	Sepeda Motor	DARAT
						Desa Sukarcla Jaya	WAWONII TENGGARA	1,8 KM	Sepeda Motor	DARAT
						Desa Lawey	WAWONII TENGGARA	5 KM	Sepeda Motor	DARAT
						Desa Puuwatu	WAWONII TENGGARA	5,2 KM	Sepeda Motor	DARAT
						Desa Wawouso	WAWONII TENGGARA	6 KM	Sepeda Motor	DARAT
						Desa Baku-baku	WAWONII TENGGARA	6,5 KM	Sepeda Motor	DARAT
						Desa Nambo Jaya	WAWONII TENGGARA	5,5 KM	Sepeda Motor	DARAT
						Desa Sainoah Indah	WAWONII TENGGARA	6 KM	Sepeda Motor	DARAT

NO	KABUPATEN/ KOTA	NAMA SEKOLAH PENYELENGGARA SPMB	ALAMAT		DOMISILI CALON MURID BARU TAHUN PELAJARAN 2026/2027 BERDASRAKAN WILAYAH ADMINISTRATIF SATUAN PENDIDIKAN				KET
			DESA / KELURAHAN/ JALAN	KECAMATAN	DESA / KELURAHAN	KECAMATAN	JARAK DESA/KEL KE SEKOLAH (dlm KM)	JARINGAN TRANSPORTASI DARI DESA KE SEKOLAH	
		82 SMAN 2 WAWONII TENGGARA	SINAULU JAYA	WAWONII TENGGARA	Sinaulu Jaya	WAWONII TENGGARA	1 KM	Jalan Kaki	DARAT
					Mosolo	WAWONII TENGGARA	2 KM	Jalan Kaki	DARAT
					Sinar Mosolo	WAWONII TENGGARA	1 KM	Jalan Kaki	DARAT
					Wunse Jaya	WAWONII TENGGARA	4 KM	Jalan Kaki	DARAT
					Polara	WAWONII TENGGARA	7,5 KM	Motor	DARAT
6	KABUPATEN KOLAKA TIMUR	83 SMAN 1 TIRAWUTA	RATE-RATE	TIRAWUTA	RATE-RATE	TIRAWUTA	± 100 M	MANDIRI	Darat
					TABABU	TIRAWUTA	± 700 M	MANDIRI	Darat
					ORAWA	TIRAWUTA	± 1 KM	MANDIRI	Darat
					LARA	TIRAWUTA	± 1,5 KM	MANDIRI	Darat
					TASAHEA	TIRAWUTA	± 1 KM	MANDIRI	Darat
					TIRAWUTA	TIRAWUTA	± 2 KM	MANDIRI	Darat
					WOIHA	TIRAWUTA	± 2 KM	MANDIRI	Darat
					MATABONDU	TIRAWUTA	± 3 KM	MANDIRI	Darat
					LOKA	TIRAWUTA	± 4 KM	MANDIRI	Darat
					PONI-PONIKI	TIRAWUTA	± 4 KM	MANDIRI	Darat
					SIMBUNE	TIRAWUTA	± 5 KM	MANDIRI	Darat
					TAWAINALU	TIRAWUTA	± 5 KM	MANDIRI	Darat
					KAREMOTINGGE	TIRAWUTA	± 5,5 KM	MANDIRI	Darat
					ROKO-ROKO	TIRAWUTA	± 5,5 KM	MANDIRI	Darat
					TUMBUDADIO	TIRAWUTA	± 6 KM	MANDIRI	Darat
					LALINGATO	TIRAWUTA	± 6 KM	MANDIRI	Darat
					TEPOSUA	LOEA	± 5KM	MANDIRI	Darat
		84 1. SMA NEGERI 1 TINONDO	KEL. TINENGI	TINONDO	DESA LAMUNDE	TINONDO	2 Km	kendaraan pribadi (motor), jalan Kaki	Darat
					KEL. TINENGI	TINONDO	0,5 Km	kendaraan pribadi (motor), jalan Kaki	Darat
					DESA TALATA	TINONDO	1,5 Km	kendaraan pribadi (motor), jalan Kaki	Darat
					DESA TAWAROMBADAKA	TINONDO	2 Km	kendaraan pribadi (motor), jalan Kaki	Darat
					DESA IWOIMEA	TINONDO	2,5 Km	kendaraan pribadi (motor), jalan Kaki	Darat
					DESA TAWA- TAWARO	TINONDO	3,5 Km	kendaraan pribadi (motor)	Darat
					DESA TALODO	LALOLAE	6 Km	kendaraan pribadi (motor)	Darat
		85 1. SMA Negeri 1 Lalolae	Jalan Pendidikan No.01 Desa Wesalo	Lalolae	Desa Wesalo	Lalolae	± 0 KM	Jalan Kaki, Sepeda Motor	Darat
					Kel. Lalolae	Lalolae	± 1 KM	Sepeda Motor	Darat
					Desa Keisio	Lalolae	± 2 KM	Sepeda Motor	Darat
					Desa Lalosingi	Lalolae	± 3 KM	Sepeda Motor	Darat
					Desa Talodo	Lalolae	± 5 KM	Sepeda Motor	Darat
		86 SMAN 1 Mowewe	Desa Lapangisi / Jl. Pendidikan No. 1	Mowewe	Desa Lapangisi	Mowewe	0 Km	Transportasi Darat	Kendaraan Pribadi
					Kel. Horodopi	Mowewe	1 Km	Transportasi Darat	Kendaraan Pribadi
					Desa Watupute	Mowewe	1,7 Km	Transportasi Darat	Kendaraan Pribadi
					Kel. Inebenggi	Mowewe	2,1 Km	Transportasi Darat	Kendaraan Pribadi
					Kel. Woiombo	Mowewe	3,7 Km	Transportasi Darat	Kendaraan Pribadi
					Desa Sabi-Sabila	Mowewe	3,6 Km	Transportasi Darat	Kendaraan Pribadi
					Desa Nelombu	Mowewe	4,9 Km	Transportasi Darat	Kendaraan Pribadi
					Desa Ulu Mowewe	Mowewe	6,6 Km	Transportasi Darat	Kendaraan Pribadi
					Desa Puosu	Mowewe	3,1 Km	Transportasi Darat	Kendaraan Pribadi
					Desa Lambo Tua	Mowewe	5 Km	Transportasi Darat	Kendaraan Pribadi

NO	KABUPATEN/ KOTA	NAMA SEKOLAH PENYELENGGARA SPMB	ALAMAT		DOMISILI CALON MURID BARU TAHUN PELAJARAN 2026/2027 BERDASARAKAN WILAYAH ADMINISTRATIF SATUAN PENDIDIKAN				KET	
			DESA / KELURAHAN/ JALAN	KECAMATAN	DESA / KELURAHAN	KECAMATAN	JARAK DESA/KEL KE SEKOLAH (dlm KM)	JARINGAN TRANSPORTASI DARI DESA KE SEKOLAH		
					Desa Weamo	Tinondo		4,1 Km	Transportasi Darat	Kendaraan
					Desa Solewatu	Tinondo		7 Km	Transportasi Darat	Kendaraan
					Desa Ambapa	Tinondo		10 Km	Transportasi Darat	Kendaraan
					Desa Tawa-Tawaro	Tinondo		7,4 Km	Transportasi Darat	Kendaraan
		87 SMAN 1 ULUIWOI	JL. PEMBANGUNAN	ULUWOI	PEHANGGO	ULUIWOI		14 KM	KENDARAAN PRIBADI	DARAT
					AMOKUNI	ULUIWOI		12 KM	KENDARAAN PRIBADI	DARAT
					TAWANGA	ULUIWOI		7 KM	KENDARAAN PRIBADI	DARAT
					AMOLOLU	ULUIWOI		7 KM	KENDARAAN PRIBADI	DARAT
					UNDOLO	ULUIWOI		5 KM	KENDARAAN PRIBADI	DARAT
					LALOMBAI	ULUIWOI		3 KM	KENDARAAN PRIBADI	DARAT
					SANGGONA	ULUIWOI		1 KM	KENDARAAN PRIBADI	DARAT
					TONDOWATU	ULUIWOI		2 KM	KENDARAAN PRIBADI	DARAT
					UETE	ULUIWOI		10 KM	KENDARAAN PRIBADI	DARAT
					AUKORA	ULUIWOI		10 KM	KENDARAAN PRIBADI	DARAT
		88 SMAN 1 Ueesi	Ueesi	Ueesi	Ueesi	Ueesi		± 500 m	Jalan Kaki	Darat
					Watumendonga	Ueesi		3, 1 Km	Kendaraan Pribadi	Darat
					Wesinggote	Ueesi		3 Km	Kendaraan Pribadi	Darat
					Ahilulu	Ueesi		10 Km	Kendaraan Pribadi	Darat
					Likuwalanapo	Ueesi		30 Km	Numpang di Rumah Warga	Darat
					Puurau	Ueesi		40 Km	Numpang di Rumah Warga	Darat
					Tonaguna	Ueesi		36 Km	Numpang di Rumah Warga	Darat
					Konawendepiha	Ueesi		4, 1 Km	Kendaraan Pribadi	Darat
					Alaaha	Ueesi		15, 3 Km	Numpang di Rumah Warga	Darat
		89 SMAN 1 LADONGI	WELALA	LADONGI	PANGI-PANGI	POLI-POLIA		8 KM	KENDARAAN PRIBADI	DARAT
					WIA-WIA	POLI-POLIA		9 KM	KENDARAAN PRIBADI	DARAT
					DANGIA	DANGIA		7 KM	KENDARAAN PRIBADI	DARAT
					GUNUNG JAYA	DANGIA		7 KM	KENDARAAN PRIBADI	DARAT
					MEKAR JAYA	DANGIA		6 KM	KENDARAAN PRIBADI	DARAT
					RARAA	LADONGI		5 KM	KENDARAAN PRIBADI	DARAT
					WELALA	LADONGI		1 KM	KENDARAAN PRIBADI	DARAT
					ATULA	LADONGI		1 KM	KENDARAAN PRIBADI	DARAT
					POMBEOHA	LADONGI		7 KM	KENDARAAN PRIBADI	DARAT
					WUNGGULOKO	LADONGI		10 KM	KENDARAAN PRIBADI	DARAT
					LADONGI JAYA	LADONGI		4 KM	KENDARAAN PRIBADI	DARAT
					TONGANDJU	LADONGI		8 KM	KENDARAAN PRIBADI	DARAT
					LALOWOSULA	LADONGI		7 KM	KENDARAAN PRIBADI	DARAT
					PUTEMATA	LADONGI		8 KM	KENDARAAN PRIBADI	DARAT
					LAMOARE	LOEA		10 KM	KENDARAAN PRIBADI	DARAT
		90 SMAN 2 LADONGI	PUTEMATA	LADONGI	LALOWOSULA	LADONGI		1KM	MOTOR	Darat
					PUTEMATA	LADONGI		1KM	MOTOR	Darat
					ANGGALOOSI	LADONGI		1.83 KM	MOTOR	Darat
					LAMOARE	LOEA		2.40 KM	MOTOR	Darat
					TEPOSUA	LOEA		1.50 KM	MOTOR	Darat
					MATAIWOI	LOEA		1.50 KM	MOTOR	Darat
					TINOMU	LOEA		3 KM	MOTOR	Darat
					LOEA	LOEA		3 KM	MOTOR	Darat
					LALOWURA	LOEA		3 KM	MOTOR	Darat
					IWOIKONDO	LOEA		3 KM	MOTOR	Darat
					PEATOA	LOEA		4.5 KM	MOTOR	Darat

NO	KABUPATEN/ KOTA	NAMA SEKOLAH PENYELENGGARA SPMB	ALAMAT		DOMISILI CALON MURID BARU TAHUN PELAJARAN 2026/2027 BERDASRAKAN WILAYAH ADMINISTRATIF SATUAN PENDIDIKAN				KET	
			DESA / KELURAHAN/ JALAN	KECAMATAN	DESA / KELURAHAN	KECAMATAN	JARAK DESA/KEL KE SEKOLAH (dlm KM)	JARINGAN TRANSPORTASI DARI DESA KE SEKOLAH		
					SIMBALAI	LOEA		4.17 KM	MOTOR	Darat
		91 1. SMAN 1 Dangia	Jl. Ki Hajar Dewantara, Desa Lembah Subur	Dangia	LEMBAH SUBUR	DANGIA		± 0 KM	Sepeda Motor	Darat
					TALINDUKA	DANGIA		± 2 KM	Sepeda Motor	Darat
					ANAMBADA	DANGIA		± 2 KM	Sepeda Motor	Darat
					TETEWUA	DANGIA		± 2 KM	Sepeda Motor	Darat
					DANGIA	DANGIA		± 2 KM	Sepeda Motor	Darat
					GUNUNG JAYA	DANGIA		± 3 KM	Sepeda Motor	Darat
					MEKAR JAYA	DANGIA		± 3 KM	Sepeda Motor	Darat
					MULIA JAYA	DANGIA		± 3 KM	Sepeda Motor	Darat
					TETEMBUTA	DANGIA		± 3 KM	Sepeda Motor	Darat
					WANDE	DANGIA		± 3 KM	Sepeda Motor	Darat
					LAMOSILA	DANGIA		± 3 KM	Sepeda Motor	Darat
					LALONGKATEBA	DANGIA		± 3 KM	Sepeda Motor	Darat
					LALOLERA	LAMBANDIA		± 4 KM	Sepeda Motor	Darat
					POLENGA JAYA	POLI-POLIA		± 4 KM	Sepeda Motor	Darat
					POLEMAJU JAYA	POLI-POLIA		± 4 KM	Sepeda Motor	Darat
					ATOLANU	LAMBANDIA		± 4 KM	Sepeda Motor	Darat
		92 SMAN 1 POLI-POLIA	Desa Taosu	Poli-Polia	Desa Taosu	POLI-POLIA		100 m	Kendaraan Pribadi	Darat
					Desa Inotu Mewao	POLI-POLIA		700 m	Kendaraan Pribadi	Darat
					Kelurahan Poli- Polia	POLI-POLIA		1,5 Km	Kendaraan Pribadi	Darat
					Desa Tokai	POLI-POLIA		1,5 Km	Kendaraan Pribadi	Darat
					Desa Andowengga	POLI-POLIA		1,3 Km	Kendaraan Pribadi	Darat
					Desa Wia-Wia	POLI-POLIA		2 Km	Kendaraan Pribadi	Darat
					Desa Pangi-Pangi	POLI-POLIA		4 Km	Kendaraan Pribadi	Darat
					Desa Hakambololi	POLI-POLIA		4 Km	Kendaraan Pribadi	Darat
					Desa Puundokulo	POLI-POLIA		4 Km	Kendaraan Pribadi	Darat
					Desa Polemaju Jaya	POLI-POLIA		4 Km	Kendaraan Pribadi	Darat
					Desa Polenga Jaya	POLI-POLIA		4,5 Km	Kendaraan Pribadi	Darat
					Desa Wundubite	POLI-POLIA		5 Km	Kendaraan Pribadi	Darat
		93 SMAN 1 LAMBANDIA	WONUAMBUTEO	LAMBANDIA	DESA WONUAMBUTEO	KEC. LAMBANDIA		1 KM	KENDARAAN PRIBADI	DARAT
					DESA LALOLERA	KEC. LAMBANDIA		5 KM	KENDARAAN PRIBADI	DARAT
					DESA POMBOREA	KEC. LAMBANDIA		2 KM	KENDARAAN PRIBADI	DARAT
					DESA LAMBANDIA	KEC. LAMBANDIA		4 KM	KENDARAAN PRIBADI	DARAT
					KEL. PENANGGO JAYA	KEC. LAMBANDIA		5 KM	KENDARAAN PRIBADI	DARAT
					DESA PENANGGOOSI	KEC. LAMBANDIA		5 KM	KENDARAAN PRIBADI	DARAT
					DESA PENANGGOOTU	KEC. LAMBANDIA		6 KM	KENDARAAN PRIBADI	DARAT
					DESA LOWA	KEC. LAMBANDIA		6 KM	KENDARAAN PRIBADI	DARAT
					DESA IWOIMEA JAYA	KEC. LAMBANDIA		7 KM	KENDARAAN PRIBADI	DARAT
					DESA RUBIA	KEC. AERE		4 KM	KENDARAAN PRIBADI	DARAT
					DESA ALADADIO	KEC. AERE		5 KM	KENDARAAN PRIBADI	DARAT
					DESA TINETE	KEC. AERE		5 KM	KENDARAAN PRIBADI	DARAT
					DESA AERE	KEC. AERE		5 KM	KENDARAAN PRIBADI	DARAT
					DESA ULUNDURO	KEC. AERE		6 KM	KENDARAAN PRIBADI	DARAT

NO	KABUPATEN/ KOTA	NAMA SEKOLAH PENYELENGGARA SPMB	ALAMAT		DOMISILI CALON MURID BARU TAHUN PELAJARAN 2026/2027 BERDASRAKAN WILAYAH ADMINISTRATIF SATUAN PENDIDIKAN				KET	
			DESA / KELURAHAN/ JALAN	KECAMATAN	DESA / KELURAHAN	KECAMATAN	JARAK DESA/KEL KE SEKOLAH (dlm KM)	JARINGAN TRANSPORTASI DARI DESA KE SEKOLAH		
					DESA PEKOREA	KEC. AERE		6 KM	KENDARAAN PRIBADI	DARAT
					DESA IWOI MENGURA	KEC. AERE		7 KM	KENDARAAN PRIBADI	DARAT
		94 1. SMAN 2 Lambandia	Jl. Baruga no. 10, Desa Lere	Lambandia	LERE JAYA	LAMBANDIA		± 0 KM	Sepeda Motor	Darat
					ATOLANU	LAMBANDIA		± 0,5 KM	Sepeda Motor	Darat
					PENANGGO JAYA	LAMBANDIA		± 2 KM	Sepeda Motor	Darat
					INOTU	LAMBANDIA		± 2 KM	Sepeda Motor	Darat
					MATTIROWALIE	DANGIA		± 0,5 KM	Sepeda Motor	Darat
					LALONGKATEBA	BASALA		± 1 KM	Sepeda Motor	Darat
					LAMOSILA	DANGIA		± 1 KM	Sepeda Motor	Darat
		95 1. SMAN 3 LAMBANDIA	DESA MOKUPA	LAMBANDIA	DESA MOKUPA	LAMBANDIA		0 Km	kendaraan pribadi (motor), jalan Kaki	Darat
					KEL. PENANGGO JAYA	LAMBANDIA		2 Km	kendaraan pribadi (motor)	Darat
					DESA MONDOKE	LAMBANDIA		1 Km	kendaraan pribadi (motor)	Darat
					DESA INOTU	LAMBANDIA		3 Km	kendaraan pribadi (motor)	Darat
					DESA LOWA	LAMBANDIA		3 Km	kendaraan pribadi (motor)	Darat
					DESA PENANGGOOTU	LAMBANDIA		3 Km	kendaraan pribadi (motor)	Darat
					DESA LAMBANDIA	LAMBANDIA		7 Km	kendaraan pribadi (motor)	Darat
					DESA ONEMANU	LAMBANDIA		1 Km	kendaraan pribadi (motor)	Darat
					DESA BOU	LAMBANDIA		1 Km	kendaraan pribadi (motor)	Darat
		96 SMAN 1 AERE	DESA ULUNDORO	AERE	Desa Taore	Aere		5 Km	Kendaraan Pribadi	Darat
					Desa Awiu	Aere		4 Km	Kendaraan Pribadi	Darat
					Desa Watuoha	Aere		3 Km	Kendaraan Pribadi	Darat
					Desa Iwoimenggura	Aere		2 Km	Kendaraan Pribadi	Darat
					Desa Ulundoro	Aere		0 Km	Kendaraan Pribadi	Darat
					Desa Aere	Aere		1 Km	Kendaraan Pribadi	Darat
					Desa Pekorea	Aere		1 Km	Kendaraan Pribadi	Darat
					Desa Iwoimeajaya	Aere		2 Km	Kendaraan Pribadi	Darat
					Desa Tinete	Aere		3 Km	Kendaraan Pribadi	Darat
					Desa Aladadio	Aere		4 km	Kendaraan Pribadi	Darat
7	KABUPATEN KOLAKA	97 SMA NEGERI 1 KOLAKA	LALOEHA/PENDI DIKAN	KOLAKA	LALOMBAA	KOLAKA		2.30 KM	ANGKUTAN UMUM	DARAT
					TAHOA	KOLAKA		2 KM	ANGKUTAN UMUM	DARAT
					BALANDETE	KOLAKA		2.00 KM	ANGKUTAN UMUM	DARAT
					LALOEHA	KOLAKA		0,50 KM	ANGKUTAN UMUM	DARAT
					WATULIANDU	KOLAKA		3 KM	ANGKUTAN UMUM	DARAT
					LAMOKATO	KOLAKA		2,50 KM	ANGKUTAN UMUM	DARAT
					SAKULI	LATAMBAGA		4 KM	ANGKUTAN UMUM	DARAT
					SEA	LATAMBAGA		4,50 KM	ANGKUTAN UMUM	DARAT
					LATAMBAGA	LATAMBAGA		4,70 KM	ANGKUTAN UMUM	DARAT
					KOLAKAASI	LATAMBAGA		5,00 KM	ANGKUTAN UMUM	DARAT
		98 SMAN 2 KOLAKA	BALANDETE	KOLAKA	Kel. Balandete	KOLAKA		1 KM	MOTOR	DARAT
					Kel. Tahoa	KOLAKA		1.5 KM	MOTOR	DARAT
					Kel. Lalocha	KOLAKA		2 KM	MOTOR	DARAT
					Kel. Sabilambo	KOLAKA		2.5 KM	MOTOR	DARAT
					Kel. Lalombaa	KOLAKA		1.5 KM	MOTOR	DARAT
					Kel. Lamokato	KOLAKA		2.5 KM	MOTOR	DARAT
					Pondui	KOLAKA		2 KM	MOTOR	DARAT
		99 SMA NEGERI 1 LATAMBAGA	KOLAKAASI	LATAMBAGA	MANGOLO	LATAMBAGA		1 KM	ANGKUTAN UMUM	DARAT

NO	KABUPATEN/ KOTA	NAMA SEKOLAH PENYELENGGARA SPMB	ALAMAT		DOMISILI CALON MURID BARU TAHUN PELAJARAN 2026/2027 BERDASRAKAN WILAYAH ADMINISTRATIF SATUAN PENDIDIKAN				KET
			DESA / KELURAHAN/ JALAN	KECAMATAN	DESA / KELURAHAN	KECAMATAN	JARAK DESA/KEL KE SEKOLAH (dlm KM)	JARINGAN TRANSPORTASI DARI DESA KE SEKOLAH	
					ULUNGOLAKA	LATAMBAGA	3 KM	ANGKUTAN UMUM	DARAT
					KOLAKAASI	LATAMBAGA	1 KM	ANGKUTAN UMUM	DARAT
					SAKULI	LATAMBAGA	2 KM	ANGKUTAN UMUM	DARAT
					INDUHA	LATAMBAGA	3 KM	ANGKUTAN UMUM	DARAT
					WATULIANDU	LATAMBAGA	2 KM	ANGKUTAN UMUM	DARAT
					SEA	LATAMBAGA	1 KM	ANGKUTAN UMUM	DARAT
		100 SMAN 1 SAMATURU	LATUO	SAMATURU	DESA LAWULO	KEC. SAMATURU	9 KM	Jalan Kaki	Darat
					DESA PUU LAWULO	KEC. SAMATURU	8 KM	Jalan Kaki	Darat
					DESA LIKU	KEC. SAMATURU	7 KM	Angkutan Umum	Darat
					DESA SANI-SANI	KEC. SAMATURU	6 KM	Angkutan Umum	Darat
					DESA MALAHA	KEC. SAMATURU	5 KM	Angkutan Umum	Darat
					DESA MEURA	KEC. SAMATURU	4 KM	Angkutan Umum	Darat
					DESA KALOLOA	KEC. SAMATURU	2 KM	Angkutan Umum	Darat
					DESA ULU KONAWEHA	KEC. SAMATURU	1 KM	Angkutan Umum	Darat
					DESA KONAWEHA	KEC. SAMATURU	1,5 KM	Angkutan Umum	Darat
					DESA LATUO	KEC. SAMATURU	0,1 KM	Angkutan Umum	Darat
					DESA AWA	KEC. SAMATURU	2 KM	Angkutan Umum	Darat
					DESA LAMBO LEMO	KEC. SAMATURU	3 KM	Angkutan Umum	Darat
					DESA ULAWENG	KEC. SAMATURU	3,5 KM	Angkutan Umum	Darat
					DESA TAMBOLI	KEC. SAMATURU	5 KM	Angkutan Umum	Darat
					DESA PUU TAMBOLI	KEC. SAMATURU	6 KM	Angkutan Umum	Darat
					DESA WOWA TAMBOLI	KEC. SAMATURU	9 KM	Angkutan Umum	Darat
					KELURAHAN TOSIBA	KEC. SAMATURU	8 KM	Angkutan Umum	Darat
					KELURAHAN TONGANAPO	KEC. SAMATURU	9 KM	Angkutan Umum	Darat
					DESA AMOMOTU	KEC. SAMATURU	7,8 KM	Angkutan Umum	Darat
					DESA LAPAO-PAO	KEC. WOLO	8 KM	Angkutan Umum	Darat
					DESA ULU LAPAO- PAO	KEC. WOLO	8 KM	Angkutan Umum	Darat
		101 SMAN 1 WOLO	DESA LAPAO- PAO	WOLO	DONGGALA	WOLO	6 KM	MOTOR	DARAT
					IWOIMOPURO	WOLO	13 KM	MOTOR	DARAT
					LALONAHA	WOLO	13 KM	MOTOR	DARAT
					LALONGGOPI	WOLO	11 KM	MOTOR	DARAT
					LANA	WOLO	14 KM	MOTOR	DARAT
					LANGGOMALI	WOLO	6 KM	MOTOR	DARAT
					LAPAO-PAO	WOLO	0,1 KM	MOTOR	DARAT
					MUARA LAPAO- PAO	WOLO	4 KM	MOTOR	DARAT
					SAMAENRE	WOLO	1 KM	MOTOR	DARAT
					TOLOWE PONRE WARU	WOLO	2 KM	MOTOR	DARAT
					ULU WOLO	WOLO	10 KM	MOTOR	DARAT
					ULU LAPAO-PAO	WOLO	1 KM	MOTOR	DARAT
					WOLO	WOLO	12 KM	MOTOR	DARAT
					AMAMOTU	SAMATURU	2 KM	MOTOR	DARAT
		102 SMAN 1 WUNDULAKO	LAMEKONGGA	WUNDULAKO	KEL. LAMEKONGGA	KEC. WUNDULAKO	0.2 KM	Jalan Kaki	Darat
					KEL. KOWIOHA	KEC. WUNDULAKO	0.3 KM	Jalan Kaki	Darat
					KEL. WUNDULAKO	KEC. WUNDULAKO	1.1 KM	Angkutan Umum	Darat
					KEL. SEMBILANBELAS WUNDULAKO	KEC. WUNDULAKO	3.2 KM	Angkutan Umum	Darat
					KEL. SILEA	KEC. WUNDULAKO	0.1 KM	Jalan Kaki	Darat
					DESA TIKONU	KEC. WUNDULAKO	0.8 KM	Jalan Kaki	Darat
					DESA UNAMENDAA	KEC. WUNDULAKO	0.7 KM	Jalan Kaki	Darat

NO	KABUPATEN/ KOTA	NAMA SEKOLAH PENYELENGGARA SPMB	ALAMAT		DOMISILI CALON MURID BARU TAHUN PELAJARAN 2026/2027 BERDASRAKAN WILAYAH ADMINISTRATIF SATUAN PENDIDIKAN				KET
			DESA / KELURAHAN/ JALAN	KECAMATAN	DESA / KELURAHAN	KECAMATAN	JARAK DESA/KEL KE SEKOLAH (dim KM)	JARINGAN TRANSPORTASI DARI DESA KE SEKOLAH	
					KEL. NGAPA	KEC. WUNDULAKO	0.7 KM	Jalan Kaki	Darat
					DESA BENDE	KEC. WUNDULAKO	1.2 KM	Angkutan Umum	Darat
					DESA SABIANO	KEC. WUNDULAKO	2.92 KM	Angkutan Umum	Darat
					DESA TOWUA	KEC. WUNDULAKO	5.5 KM	Angkutan Umum	Darat
					DESA WATALARA	KEC. BAULA	1.15 KM	Angkutan Umum	Darat
					DESA PEWUTAA	KEC. BAULA	2.3 KM	Angkutan Umum	Darat
					DESA ULU BAULA	KEC. BAULA	3.8 KM	Angkutan Umum	Darat
					DESA BAULA	KEC. BAULA	4.3 KM	Angkutan Umum	Darat
					DESA PUULEMO	KEC. BAULA	4.7 KM	Angkutan Umum	Darat
					KEL. PUUNDOHO	KEC. BAULA	4.4 KM	Angkutan Umum	Darat
					DESA LONGORI	KEC. BAULA	5.6 KM	Angkutan Umum	Darat
					DESA PUUBUNGA	KEC. BAULA	4.2 KM	Angkutan Umum	Darat
					DESA PUUBENUA	KEC. BAULA	4.25 KM	Angkutan Umum	Darat
					DESA PUURODA	KEC. BAULA	3.9 KM	Angkutan Umum	Darat
		103 SMAN 1 POMALAA	KUMORO	POMALAA	KEL. KUMORO	KEC. POMALAA	0.1 KM	Jalan Kaki	Darat
					KEL. POMALAA	KEC. POMALAA	0.3 KM	Jalan Kaki	Darat
					KEL. DAWI DAWI	KEC. POMALAA	1,5 KM	Angkutan Umum	Darat
					KEL. TONGGONI	KEC. POMALAA	2.0 KM	Angkutan Umum	Darat
					DESA PELAMBUA	KEC. POMALAA	3,0 KM	Angkutan Umum	Darat
					DESA TOTUBU	KEC. POMALAA	4,5 KM	Angkutan Umum	Darat
					DESA PESOUHA	KEC. POMALAA	5,5 KM	Angkutan Umum	Darat
					DESA HUKO HUKO	KEC. POMALAA	6,0 KM	Angkutan Umum	Darat
					DESA TAMBEA	KEC. POMALAA	1.2 KM	Angkutan Umum	Darat
					DESA HAKATOTUBU	KEC. POMALAA	5,0 KM	Angkutan Umum	Darat
					DESA SOPURA	KEC. POMALAA	8,0 KM	Angkutan Umum	Darat
					DESA OKO OKO	KEC. POMALAA	8,5 KM	Angkutan Umum	Darat
					DESA PEWUTAA	KEC. BAULA	15 KM	Angkutan Umum	Darat
					DESA ULU BAULA	KEC. BAULA	16 KM	Angkutan Umum	Darat
					DESA BAULA	KEC. BAULA	12 KM	Angkutan Umum	Darat
					DESA PUULEMO	KEC. BAULA	13 KM	Angkutan Umum	Darat
					KEL. PUUNDOHO	KEC. BAULA	11 KM	Angkutan Umum	Darat
					DESA LONGORI	KEC. BAULA	10 KM	Angkutan Umum	Darat
					DESA PUUBUNGA	KEC. BAULA	15 KM	Angkutan Umum	Darat
					DESA PUUBENUA	KEC. BAULA	16 KM	Angkutan Umum	Darat
					DESA PUURODA	KEC. BAULA	3.9 KM	Angkutan Umum	Darat
					DESA LAMEDAI	KEC. TANGGETADA	15 KM	Angkutan Umum	Darat
					DESA LALONGGOSUA	KEC. TANGGETADA	16 KM	Angkutan Umum	Darat
					DESA TANGGETADA	KEC. TANGGETADA	20 KM	Angkutan Umum	Darat
		104 SMAN 1 TANGGETADA	PALEWAI	TANGGETADA	DESA PELEWAI	KEC. TANGGETADA	1 KM	KENDARAAN PRIBADI	DARAT
					KEL. ANAIWOI	KEC. TANGGETADA	2 KM	KENDARAAN PRIBADI	DARAT
					DESA TANGGETADA	KEC. TANGGETADA	2 KM	KENDARAAN PRIBADI	DARAT
					DESA ONEEHA	KEC. TANGGETADA	3 KM	KENDARAAN PRIBADI	DARAT
					DESA POPALIA	KEC. TANGGETADA	3 KM	KENDARAAN PRIBADI	DARAT
					DESA PETUDUA	KEC. TANGGETADA	6 KM	KENDARAAN PRIBADI	DARAT
					DESA LALONGGOSUA	KEC. TANGGETADA	6 KM	KENDARAAN PRIBADI	DARAT
					DESA RAHANGGADA	KEC. TANGGETADA	8 KM	KENDARAAN PRIBADI	DARAT
					DESA PEWISOA JAYA	KEC. TANGGETADA	8 KM	KENDARAAN PRIBADI	DARAT
					DESA TONDOWOLIO	KEC. TANGGETADA	8 KM	KENDARAAN PRIBADI	DARAT

NO	KABUPATEN/ KOTA	NAMA SEKOLAH PENYELENGGARA SPMB	ALAMAT		DOMISILI CALON MURID BARU TAHUN PELAJARAN 2026/2027 BERDASRAKAN WILAYAH ADMINISTRATIF SATUAN PENDIDIKAN				KET
			DESA / KELURAHAN/ JALAN	KECAMATAN	DESA / KELURAHAN	KECAMATAN	JARAK DESA/KEL KE SEKOLAH (dlm KM)	JARINGAN TRANSPORTASI DARI DESA KE SEKOLAH	
					DESA LAMEDAI	KEC. TANGGETADA	8 KM	KENDARAAN PRIBADI	DARAT
					DESA PUUNDAIPA	KEC. TANGGETADA	8 KM	KENDARAAN PRIBADI	DARAT
					DESA LAMOIKO	KEC. TANGGETADA	9 KM	KENDARAAN PRIBADI	DARAT
					DESA TINGGO	KEC. TANGGETADA	11 KM	KENDARAAN PRIBADI	DARAT
		105 SMA NEGERI 1 WATUBANGGA	WATUBANGGA	WATUBANGGA	Watubangga	Watubangga	0,10	Anggkutan Pribadi	Darat
					Tandebura	Watubangga	1,50	Anggkutan Pribadi	Darat
					Wolulu	Watubangga	1,50	Anggkutan Pribadi	Darat
					Polenga	Watubangga	4,00	Anggkutan Pribadi	Darat
					Lamunde	Watubangga	5,00	Anggkutan Pribadi	Darat
					Gunung Sari	Watubangga	3,50	Anggkutan Pribadi	Darat
					Sumber Rejeki	Watubangga	5,50	Anggkutan Pribadi	Darat
					Peoho	Watubangga	5,00	Anggkutan Pribadi	Darat
					Ranoteta	Watubangga	5,50	Anggkutan Pribadi	Darat
					Kukutio	Watubangga	10,00	Anggkutan Pribadi	Darat
					Kastura	Watubangga	12,00	Anggkutan Pribadi	Darat
					Langgosipi	Watubangga	12,00	Anggkutan Pribadi	Darat
					Mataosu	Watubangga	30,00	Anggkutan Pribadi	Darat
					Mataosu Ujung	Watubangga	35,00	Anggkutan Pribadi	Darat
					Toari	Toari	7,00	Anggkutan Pribadi	Darat
					Wowoli	Toari	7,00	Anggkutan Pribadi	Darat
					Rahabite	Toari	8,00	Anggkutan Pribadi	Darat
					Wulonggere	Polinggona	5,00	Anggkutan Pribadi	Darat
					Polinggona	Polinggona	8,00	Anggkutan Pribadi	Darat
					Plasma Jaya	Polinggona	9,00	Anggkutan Pribadi	Darat
					Tanggeau	Polinggona	9,00	Anggkutan Pribadi	Darat
					Puudongi	Polinggona	7,00	Anggkutan Pribadi	Darat
		106 SMAN 1 TOARI	RANOMENTAA	TOARI	WOWOLI	TOARI	± 3 KM	MANDIRI	Darat
			Jl.Pendidikan No.1		RAHABITE	TOARI	± 2,5 KM	MANDIRI	Darat
					RANOMENTAA	TOARI	± 100 M	MANDIRI	Darat
					RANO JAYA	TOARI	± 100 M	MANDIRI	Darat
					WONU RAYA	TOARI	± 1 KM	MANDIRI	Darat
					ANAWUA	TOARI	± 4,5 KM	MANDIRI	Darat
					RANOSANGIA	TOARI	± 9 KM	MANDIRI	Darat
					LAKITO	TOARI	± 3 KM	MANDIRI	Darat
					HORONGKULI	TOARI	± 4 KM	MANDIRI	Darat
					TOARI	TOARI	± 5,5 KM	MANDIRI	Darat
8	KABUPATEN KOLAKA UTARA	107 SMA 1 LASUSUA	JL.PENDIDIKAN	LASUSUA	Simbula	Katoi	7 Km	Motor	Darat
			DESA WATULIWU		Katoi	Katoi	6 Km	Motor	Darat
					Tobaku	Katoi	5 Km	Motor	Darat
					Lanipa-nipa	Katoi	3 Km	Motor	Darat
					Ponggiha	Lasusua	2 Km	Motor/Jalan kaki	Darat
					Lasusua	Lasusua	1 Km	Motor/Jalan kaki	Darat
					Patowonua	Lasusua	0,5 Km	Motor/Jalan kaki	Darat
					Watuliwu	Lasusua	0 Km	Motor/Jalan kaki	Darat
					Pitulua	Lasusua	2 Km	Motor/Jalan kaki	Darat
					Tojabi	Lasusua	1 Km	Motor/Jalan kaki	Darat
					Babussalam	Lasusua	4 Km	Motor	Darat

NO	KABUPATEN/ KOTA	NAMA SEKOLAH PENYELENGGARA SPMB	ALAMAT		DOMISILI CALON MURID BARU TAHUN PELAJARAN 2026/2027 BERDASRAKAN WILAYAH ADMINISTRATIF SATUAN PENDIDIKAN				KET	
			DESA / KELURAHAN/ JALAN	KECAMATAN	DESA / KELURAHAN	KECAMATAN	JARAK DESA/KEL KE SEKOLAH (dlm KM)	JARINGAN TRANSPORTASI DARI DESA KE SEKOLAH		
					Rantelimbong	Lasusua		3 Km	Motor	Darat
					Batuganda Permai	Lasusua		4 Km	Motor	Darat
					Totallang	Lasusua		10 Km	Motor	Darat
					Sulaho	Lasusua		13 Km	Motor	Darat
					Puncak Monapa	Lasusua		10 Km	Motor	Darat
					Latawaro	Lambai		15 Km	Motor	Darat
		108 SMA 1 PAKUE	JL.POROS	PAKUE	Kosali	PAKUE		0,10	Jalan Kabupaten	Darat
			LAPAI- OLOLOHO		Kasumeeto			0,10	Jalan Kabupaten	Darat
			DESA KOSALI		Alipato			1,00	Jalan Kabupaten	Darat
					Toaha			2,00	Jalan Kabupaten	Darat
					Seuwwa			3,00	Jalan Kabupaten	Darat
					Lalume			1,00	Jalan Kabupaten	Darat
					Olo-oloho			2,00	Jalan Kabupaten	Darat
					Kondara			3,00	Jalan Kabupaten	Darat
					Mikuasi			4,00	Jalan Kabupaten	Darat
					Sipakainge			3,00	Jalan Kabupaten	Darat
					Lalombundi			4,00	Jalan Kabupaten	Darat
					Pasampang	PAKUE TENGAH		5,00	Jalan Provinsi	Darat
					Lanipa			6,00	Jalan Provinsi	Darat
					Latali			7,00	Jalan Provinsi	Darat
					Powalaa			6,00	Jalan Provinsi	Darat
					Saulotong			6,00	Jalan Provinsi	Darat
					Labipi			7,00	Jalan Provinsi	Darat
					Majapahit			8,00	Jalan Provinsi	Darat
					Tarengge			9,00	Jalan Provinsi	Darat
					To'lemo			10,00	Jalan Provinsi	Darat
					Kalahunde			11,00	Jalan Provinsi	Darat
					Sapoiha	WATUNOHU		10,00	Jalan Kabupaten	Darat
					Watunohu			8,00	Jalan Kabupaten	Darat
					Lelehao			9,00	Jalan Kabupaten	Darat
					Lahabaru			7,00	Jalan Kabupaten	Darat
					Sarona			6,00	Jalan Kabupaten	Darat
					Nyule			7,00	Jalan Kabupaten	Darat
					Tambuha			4,00	Jalan Kabupaten	Darat
					Samaturu			5,00	Jalan Kabupaten	Darat
		109 SMA 1 BATUPUTIH	JL.TRANS SULAWESI	BATUPUTIH	Makkuaseng	BATU PUTIH		-	Jalan Kaki	Darat
			DESA MAKKUASENG		Latowu	BATU PUTIH		0,5	Jalan Kaki	Darat
					Batuputih	BATU PUTIH		1,00	Jalan Kaki	Darat
					Tetebawo	BATU PUTIH		1,5	Jalan Kaki	Darat
					Batu Api	BATU PUTIH		1,5	Jalan Kaki	Darat
					Parung Lampe	BATU PUTIH		2,00	Kendaraan Umum/Pribadi	Darat
					Bukit Tinggi	BATU PUTIH		3,00	Kendaraan Umum/Pribadi	Darat
					Puncak Harapan	BATU PUTIH		3,00	Kendaraan Umum/Pribadi	Darat
					Mosiku	BATU PUTIH		5,00	Kendaraan Umum/Pribadi	Darat
					Bukit Baru	BATU PUTIH		7,00	Kendaraan Umum/Pribadi	Darat
					Lelewawo	BATU PUTIH		11,00	Kendaraan Umum/Pribadi	Darat
					Tarengga	PAKUE UTARA		10,00	Kendaraan Umum/Pribadi	Darat

NO	KABUPATEN/ KOTA	NAMA SEKOLAH PENYELENGGARA SPMB	ALAMAT		DOMISILI CALON MURID BARU TAHUN PELAJARAN 2026/2027 BERDASRAKAN WILAYAH ADMINISTRATIF SATUAN PENDIDIKAN				KET	
			DESA / KELURAHAN/ JALAN	KECAMATAN	DESA / KELURAHAN	KECAMATAN	JARAK DESA/KEL KE SEKOLAH (dlm KM)	JARINGAN TRANSPORTASI DARI DESA KE SEKOLAH		
					Latali	PAKUE UTARA		12,00	Kendaraan Umum/Pribadi	Darat
					Kalahunde	PAKUE UTARA		14,00	Kendaraan Umum/Pribadi	Darat
					Majapahit	PAKUE UTARA		13,00	Kendaraan Umum/Pribadi	Darat
					Lanipa	PAKUE UTARA		20,00	Kendaraan Umum/Pribadi	Darat
					To'lemo	PAKUE UTARA		18,00	Kendaraan Umum/Pribadi	Darat
					Salulotong	PAKUE UTARA		20,00	Kendaraan Umum/Pribadi	Darat
					Pasampang	PAKUE UTARA		22,00	Kendaraan Umum/Pribadi	Darat
					Labipi	PAKUE UTARA		24,00	Kendaraan Umum/Pribadi	Darat
		110 SMA 1 KODEOHA	JL.TAMAN SISWA	KODEOHA	Malamala	Kodeoha		280 mtr	Jalan kaki	Darat
			KEL.MALA-MALA		Aianani Tajeriani	Kodeoha		1 Km	Motor/ Jalan Kaki	Darat
					Awo	Kodeoha		4 Km	Sepeda Motor / Bus Sekolah	Darat
					Kahukaluku	Kodeoha		4 Km	Sepeda Motor / Bus Sekolah	Darat
					Lametuna	Kodeoha		1,2 Km	Sepeda Motor / Bus Sekolah	Darat
					Delandelan	Kodeoha		4 Km	Sepeda Motor / Bus Sekolah	Darat
					Sawangaoha	Kodeoha		1,8 Km	Sepeda Motor / Bus Sekolah	Darat
					Jabal Nur	Kodeoha		1,74 Km	Sepeda Motor / Bus Sekolah	Darat
					Jabal Kubis	Kodeoha		2 Km	Sepeda Motor / Bus Sekolah	Darat
					Korooha	Kodeoha		1 Km	Sepeda Motor / Bus Sekolah	Darat
					Kamisi	Kodeoha		2,5 Km	Sepeda Motor / Bus Sekolah	Darat
					Meeto	Kodeoha		3 Km	Sepeda Motor / Bus Sekolah	Darat
					Tiwu	Tiwu		4 Km	Sepeda Motor / Bus Sekolah	Darat
					Mattirobulu	Tiwu		3,70 Km	Sepeda Motor / Bus Sekolah	Darat
					Lawadia	Tiwu		3,7 Km	Sepeda Motor / Bus Sekolah	Darat
					Tanggeawo	Tiwu		4 Km	Sepeda Motor / Bus Sekolah	Darat
					Lapohu	Tiwu		7 Km	Sepeda Motor / Bus Sekolah	Darat
					Watumea	Tiwu		3,5 Km	Sepeda Motor / Bus Sekolah	Darat
					Tahibua	Tiwu		4 Km	Sepeda Motor / Bus Sekolah	Darat
					Maruge	Katoi		4,8 Km	Sepeda Motor / Bus Sekolah	Darat
					Lambuno	Katoi		3,5 Km	Sepeda Motor / Bus Sekolah	Darat
					Simbula	Katoi		5,71 Km	Sepeda Motor / Bus Sekolah	Darat
					Tadaumera	Ngapa		10 Km	Sepeda Motor / Bus Sekolah	Darat
					Ngapa	Ngapa		8 Km	Sepeda Motor / Bus Sekolah	Darat
		111 SMA 1 PUREHU	DESA SARAMBU	PUREHU	Desa Sarambu	Porehu		1,5 Km	Transportasi umum/Pribadi	Darat
					Desa Ponggi	Porehu		3 Km	Transportasi umum/Pribadi	Darat
					Desa Larui	Porehu		15 Km	Transportasi umum/Pribadi	Darat
					Desa Tinuna	Porehu		10 Km	Transportasi umum/Pribadi	Darat
					Desa Tanggaruru	Porehu		12 km	Transportasi umum/Pribadi	Darat
					Porehu	Porehu		5 km	Transportasi umum/Pribadi	Darat
					Bangsala	Porehu		6,5 km	Transportasi umum/Pribadi	Darat
					Desa To' Bela'	Porehu		13 km	Transportasi umum/Pribadi	Darat
		112 SMA 1 TOLALA	TOLALA	TOLALA	TOLALA	TOLALA		1 KM	Roda 2 dan 4	Darat
					BAHARI	TOLALA		1,5 KM	Roda 2 dan 4	Darat
					LELEULU	TOLALA		2,5 KM	Roda 2 dan 4	Darat
					PATIKALA	TOLALA		5 KM	Roda 2 dan 4	Darat
					LAWAKI JAYA	TOLALA		10 KM	Roda 2 dan 4	Darat
					LOKA	TOLALA		12 KM	Roda 2	Darat
		113 SMA 1 RANTEANGIN	DESA LAWEKARA	RANTEANGIN	Desa Latawe	Wawo		13 km	Angkutan Umum	Darat
					Desa Pumbolo	Wawo		6 km	Angkutan Umum	Darat

NO	KABUPATEN/ KOTA	NAMA SEKOLAH PENYELENGGARA SPMB	ALAMAT		DOMISILI CALON MURID BARU TAHUN PELAJARAN 2026/2027 BERDASRAKAN WILAYAH ADMINISTRATIF SATUAN PENDIDIKAN				KET
			DESA / KELURAHAN/ JALAN	KECAMATAN	DESA / KELURAHAN	KECAMATAN	JARAK DESA/KEL KE SEKOLAH (dlm KM)	JARINGAN TRANSPORTASI DARI DESA KE SEKOLAH	
					Desa Salurengko	Wawo	5 km	Angkutan Umum	Darat
					Desa Tinukari	Wawo	4,5 km	Angkutan Umum	Darat
					Desa Ulu Wawo	Wawo	13 km	Angkutan Umum	Darat
					Desa Wawo	Wawo	11 km	Angkutan Umum	Darat
					Desa Walasiho	Wawo	14 km	Angkutan Umum	Darat
					Desa Landolia	Ranteangin	3,2 km	Angkutan Umum	Darat
					Kel. Ranteangin	Ranteangin	4, 3 km	Angkutan Umum	Darat
					Desa Rante Baru	Ranteangin	4,2 km	Angkutan Umum	Darat
					Desa Desa Maroko	Ranteangin	4,3 km	Angkutan Umum	Darat
					Desa Torotuo	Ranteangin	1,1 km	Angkutan Umum	Darat
					Desa Pohu	Ranteangin	900 m	Angkutan Umum	Darat
					Desa Lawekara	Ranteangin	500 m	Jalan Kaki	Darat
					Desa Lapasi - Pasi	Lambai	5 km	Angkutan Umum	Darat
					Desa Woise	Lambai	8 km	Angkutan Umum	Darat
					Desa Lambai	Lambai	7 km	Angkutan Umum	Darat
					Desa Raoda	Lambai	5,5 km	Angkutan Umum	Darat
					Desa Latawaro	Lambai	8,5 km	Angkutan Umum	Darat
					Desa Woitombo	Lambai	7 km	Angkutan Umum	Darat
					Desa Tebongeano	Lambai	5 km	Angkutan Umum	Darat
		114 SMA 1 NGAPA	DESA TADAUMERA	NGAPA	TADAUMERA	NGAPA	0,00 KM	Transportasi umum/Pribadi	DARAT
					NGAPA		1,00 KM	Transportasi umum/Pribadi	DARAT
					PADAELO		1,00 KM	Transportasi umum/Pribadi	DARAT
					LAPAI		2,00 KM	Transportasi umum/Pribadi	DARAT
					LAWOLATU		2,00 KM	Transportasi umum/Pribadi	DARAT
					BERINGIN		2,00 KM	Transportasi umum/Pribadi	DARAT
					MATAIWOI		4,00 KM	Transportasi umum/Pribadi	DARAT
					PUURAU		4,00 KM	Transportasi umum/Pribadi	DARAT
					KOREIHA		5,00 KM	Transportasi umum/Pribadi	DARAT
					WATUMOTAHA		5,00 KM	Transportasi umum/Pribadi	DARAT
					NIMBUNEHA		6,00 KM	Transportasi umum/Pribadi	DARAT
					PARUTELLANG		6,00 KM	Transportasi umum/Pribadi	DARAT
					TANGGEAWO	TIWU	5,00 KM	Transportasi umum/Pribadi	DARAT
					TIWU		6,00 KM	Transportasi umum/Pribadi	DARAT
					LAPOLU		6,00 KM	Transportasi umum/Pribadi	DARAT
					TAHIBUA		7,00 KM	Transportasi umum/Pribadi	DARAT
					LAWADIA		9,00 KM	Transportasi umum/Pribadi	DARAT
					WATUMEA		9,00 KM	Transportasi umum/Pribadi	DARAT
					MATTIRO BULU		9,00 KM	Transportasi umum/Pribadi	DARAT
					LAHABARU	WATUNOHU	3,00 KM	Transportasi umum/Pribadi	DARAT
					NYULE		3,00 KM	Transportasi umum/Pribadi	DARAT
					SAMATURU		4,00 KM	Transportasi umum/Pribadi	DARAT
					WATUNOHU		4,00 KM	Transportasi umum/Pribadi	DARAT
					SARONA		6,00 KM	Transportasi umum/Pribadi	DARAT
					TAMBUHA		6,00 KM	Transportasi umum/Pribadi	DARAT
					LELEHAO		6,00 KM	Transportasi umum/Pribadi	DARAT
					SAPOIHA		8,00 KM	Transportasi umum/Pribadi	DARAT
					SEUWWA	PAKUE	8,00 KM	Transportasi umum/Pribadi	DARAT
					TOAHA		9,00 KM	Transportasi umum/Pribadi	DARAT

NO	KABUPATEN/ KOTA	NAMA SEKOLAH PENYELENGGARA SPMB	ALAMAT		DOMISILI CALON MURID BARU TAHUN PELAJARAN 2026/2027 BERDASRAKAN WILAYAH ADMINISTRATIF SATUAN PENDIDIKAN				KET	
			DESA / KELURAHAN/ JALAN	KECAMATAN	DESA / KELURAHAN	KECAMATAN	JARAK DESA/KEL KE SEKOLAH (dlm KM)	JARINGAN TRANSPORTASI DARI DESA KE SEKOLAH		
					ALIPATO			11,00 KM	Transportasi umum/Pribadi	DARAT
		115 SMA 1 PAKUE UTARA	JL.POROS PAKUE BUNDONG	PAKUE UTARA	Pakue	PAKUE UTARA		-	Jalan Kaki	Darat
			DESA PAKUE		Amowe			1,00	Jalan Kaki	Darat
					Puundoho			2,00	Jalan Kaki	Darat
					Teposua			1,5	Jalan Kaki	Darat
					Saludongka			3,00	Jalan Kaki	Darat
					Lengkong Batu			3,00	Kendaraan Umum/Pribadi	Darat
					Lawata			3,00	Kendaraan Umum/Pribadi	Darat
					Kalo			4,00	Kendaraan Umum/Pribadi	Darat
					Mataluono			5,00	Kendaraan Umum/Pribadi	Darat
					Latali	PAKUE TENGAH		7,00	Kendaraan Umum/Pribadi	Darat
					Kalahunde			4,00	Kendaraan Umum/Pribadi	Darat
					Tarengge			6,00	Kendaraan Umum/Pribadi	Darat
					Majapahit			8,00	Kendaraan Umum/Pribadi	Darat
					Lanipa			7,00	Kendaraan Umum/Pribadi	Darat
					To'lemo			9,00	Kendaraan Umum/Pribadi	Darat
					Salulotong			10,00	Kendaraan Umum/Pribadi	Darat
					Pasampang			11,00	Kendaraan Umum/Pribadi	Darat
					Labipi			10,00	Kendaraan Umum/Pribadi	Darat
					Powalaa			12,00	Kendaraan Umum/Pribadi	Darat
		116 SMAS H.AGUSSALIM	KATOI	KATOI	KATOI	KATOI		1 KM	Roda 2	Darat
					SIMBULA	KATOI		1,5 KM	Roda 2	Darat
					MARUGE	KATOI		3 KM	Roda 2	Darat
					LAMBUNO	KATOI		3 KM	Roda 2	Darat
					UJUNG TOBAKU	KATOI		3 KM	Roda 2	Darat
					LANIPA-NIPA	KATOI		4.5 KM	Roda 2	Darat
		117 SMAS MUHAMMADIYAH PAKUE	MAJAPAHT	PAKUE TENGAH	MAJAPAHT	PAKUE TENGAH		1 KM	Roda 2	Darat
					LATALI	PAKUE TENGAH		1,5 KM	Roda 2	Darat
					LANIPA	PAKUE TENGAH		2 KM	Roda 2	Darat
					PASAMPANG	PAKUE TENGAH		3 KM	Roda 2	Darat
					TO'LEMO	PAKUE TENGAH		2 KM	Roda 2	Darat
					LABIPI	PAKUE TENGAH		3 KM	Roda 2	Darat
					KALAHUNDE	PAKUE TENGAH		3 KM	Roda 2	Darat
					TARENGGA	PAKUE TENGAH		3 KM	Roda 2	Darat
					SALULOTONG	PAKUE TENGAH		3 KM	Roda 2	Darat
					MATALEUNO	PAKUE UTARA		4 KM	Roda 2	Darat
					TEPOSUA	PAKUE UTARA		4 KM	Roda 2	Darat
9	KABUPATEN BOMBANA	118 SMAN 01 BOMBANA	KEL.KASTARIB	POLEANG	DESA MATTIROWALIE	POLEANG		4 KM	SEPEDA MOTOR	DARAT
					DESA PALLIMAE	POLEANG		3 KM	SEPEDA MOTOR	DARAT
					KEL.BOEPINANG	POLEANG		1 KM	SEPEDA MOTOR	DARAT
					KEL.BOEPINANG BARAT	POLEANG		1 KM	SEPEDA MOTOR	DARAT
					KEL.KASTARIB	POLEANG		0 KM	SEPEDA MOTOR/JALAN KAKI	DARAT
					DESA POKURUMA	POLEANG		9 KM	SEPEDA MOTOR	DARAT
					DESA SALOSA	POLEANG		9 KM	SEPEDA MOTOR	DARAT
					KEL.KASABOLO	POLEANG		2 KM	SEPEDA MOTOR	DARAT
					KEL.BOEARA	POLEANG		5 KM	SEPEDA MOTOR	DARAT
					KEL. BARANGGA	POLEANG		7 KM	SEPEDA MOTOR	DARAT

NO	KABUPATEN/ KOTA	NAMA SEKOLAH PENYELENGGARA SPMB	ALAMAT		DOMISILI CALON MURID BARU TAHUN PELAJARAN 2026/2027 BERDASRAKAN WILAYAH ADMINISTRATIF SATUAN PENDIDIKAN				KET	
			DESA / KELURAHAN/ JALAN	KECAMATAN	DESA / KELURAHAN	KECAMATAN	JARAK DESA/KEL KE SEKOLAH (dlm KM)	JARINGAN TRANSPORTASI DARI DESA KE SEKOLAH		
					DESA PABBIRING	POLEANG BARAT		9 KM	SEPEDA MOTOR	DARAT
					DESA LAMEONG - MEONG	POLEANG BARAT		10 KM	SEPEDA MOTOR	DARAT
		119 SMA NEGERI 02 BOMBANA	SIKELI	KABAENA BARAT	SIKELI	KABAENA BARAT		< 1,5 KM	JALAN KAKI, SEPEDA MOTOR	DARAT
					BALIARA	KABAENA BARAT		2 KM	JALAN KAKI, SEPEDA MOTOR	DARAT
					BALIARA SELATAN	KABAENA BARAT		1,5 KM	JALAN KAKI, SEPEDA MOTOR	DARAT
					RAHANTARI	KABAENA BARAT		4 KM	SEPEDA MOTOR	DARAT
					BALIARA KEPULAUAN	KABAENA BARAT		12 KM	SEPEDA MOTOR, PERAHU MESIN	DARAT, LAUT
					EEMOKOLO	KABAENA UTARA		7 KM	SEPEDA MOTOR	DARAT
					TEDUBARA	KABAENA UTARA		12 KM	SEPEDA MOTOR	DARAT
					SANGIA MAKMUR	KABAENA UTARA		16 KM	SEPEDA MOTOR	DARAT
					MAPILA	KABAENA UTARA		20 KM	SEPEDA MOTOR	DARAT
					RAHAMPUU	KABAENA		3 KM	SEPEDA MOTOR	DARAT
					TEOMOKOLE	KABAENA		4 KM	SEPEDA MOTOR	DARAT
					RAHADOPi	KABAENA		11 KM	SEPEDA MOTOR	DARAT
					TIRONGKOTUA	KABAENA		14 KM	SEPEDA MOTOR	DARAT
					LAMONGGI	KABAENA TENGAH		15 KM	SEPEDA MOTOR	DARAT
					TANGKENO	KABAENA TENGAH		22 KM	SEPEDA MOTOR	DARAT
					LANGKEMA	KABAENA SELATAN		7 KM	SEPEDA MOTOR	DARAT
					BATUAWU	KABAENA SELATAN		10 KM	SEPEDA MOTOR	DARAT
					PONGKALAERO	KABAENA SELATAN		16 KM	SEPEDA MOTOR	DARAT
		120 SMAN 03 BOMBANA	DOULE	RUMBIA	DOULE	RUMBIA		0,1 KM	Jalan Kaki	Darat
					KASIPUTE			0,1 KM	Jalan Kaki	Darat
					LAMPOPALA			0,2 KM	Jalan Kaki	Darat
					TALABENTE			5 KM	SEPEDA MOTOR	Darat
					LAMERORO			6 KM	SEPEDA MOTOR	Darat
					LANTAWONUA			6,5 KM	SEPEDA MOTOR	Darat
					LAURU			2 KM	SEPEDA MOTOR	Darat
					KAMPUNG BARU	RUMBIA TENGAH		3 KM	SEPEDA MOTOR	Darat
					POEA			3 KM	SEPEDA MOTOR	Darat
					TAPUAHI			4,5 KM	SEPEDA MOTOR	Darat
					LAMPATA			5,5 KM	SEPEDA MOTOR	Darat
					LANTOWUA	RAROWATU UTARA		4,5 KM	SEPEDA MOTOR	Darat
					TEMBE			4,5 KM	SEPEDA MOTOR	Darat
					LAMPEANTANI	RAROWATU		4,5 KM	SEPEDA MOTOR	Darat
					LADUMPI			5,5 KM	SEPEDA MOTOR	Darat
					RAROWATU			6 KM	SEPEDA MOTOR	Darat
					TAUBONTO			7 KM	SEPEDA MOTOR	Darat
					BATU SEMPE	MATA OLEO		6 KM	SEPEDA MOTOR	Darat
					TOLI TOLI			7 KM	SEPEDA MOTOR	Darat
		121 SMA NEGERI 04 BOMBANA	BAMBAEA	POLEANG TIMUR	BAMBAEA	POLEANG TIMUR		100 - 500 M	JALAN KAKI	DARAT
					PUULEMO	POLEANG TIMUR		1 KM	SEPEDA MOTOR	DARAT
					MAMBO	POLEANG TIMUR		3 KM	SEPEDA MOTOR	DARAT
					TEPPOE	POLEANG TIMUR		4 KM	SEPEDA MOTOR	DARAT
					BIRU	POLEANG TIMUR		7 KM	SEPEDA MOTOR	DARAT

NO	KABUPATEN/ KOTA	NAMA SEKOLAH PENYELENGGARA SPMB	ALAMAT		DOMISILI CALON MURID BARU TAHUN PELAJARAN 2026/2027 BERDASRAKAN WILAYAH ADMINISTRATIF SATUAN PENDIDIKAN				KET
			DESA / KELURAHAN/ JALAN	KECAMATAN	DESA / KELURAHAN	KECAMATAN	JARAK DESA/KEL KE SEKOLAH (dlm KM)	JARINGAN TRANSPORTASI DARI DESA KE SEKOLAH	
					ROMPU-ROMPU	POLEANG UTARA	5 KM	SEPEDA MOTOR	DARAT
					PUSUEA	POLEANG UTARA	7 KM	SEPEDA MOTOR	DARAT
					LARETE	POLEANG TENGGARA	7 KM	SEPEDA MOTOR	DARAT
					LEMO	POLEANG TENGGARA	8 KM	SEPEDA MOTOR	DARAT
					LAMOARE	POLEANG TENGGARA	8 KM	SEPEDA MOTOR	DARAT
					TERAPUNG	POLEANG TENGGARA	9 KM	SEPEDA MOTOR	DARAT
					MARAMPUKA	POLEANG TENGGARA	7 KM	SEPEDA MOTOR	DARAT
		122 SMAN 05 BOMBANA	DONGKALA	KABAENA TIMUR	KEL. DONGKALA	KABAENA TIMUR	1 KM	SEPEDA MOTOR/JALAN KAKI	DARAT
					KEL. LAMBALE	KABAENA TIMUR	1 KM	SEPEDA MOTOR/JALAN KAKI	DARAT
					DESA TAPUHAKA	KABAENA TIMUR	1,5 KM	SEPEDA MOTOR/JALAN KAKI	DARAT
					DESA TOLI-TOLI	KABAENA TIMUR	5 KM	SEPEDA MOTOR/ANGKUTAN	DARAT
					DESA BUNGI-BUNGI	KABAENA TIMUR	5 KM	SEPEDA MOTOR/ANGKUTAN	DARAT
					DESA BALO	KABAENA TIMUR	6 KM	SEPEDA MOTOR/ANGKUTAN	DARAT
					DESA WUMBUBURO	KABAENA TIMUR	7 KM	SEPEDA MOTOR/ANGKUTAN	DARAT
		123 SMAN 06 BOMBANA	DESA RAKADUA	POLEANG BARAT	Desa Rakadua	Poleang Barat	0,5-1 km	Jalan Kaki	DARAT
					Desa Lameo-meong	Poleang Barat	3 km	Sepeda Motor	DARAT
					Desa Pabbiring	Poleang Barat	4 km	Sepeda Motor	DARAT
					Kelurahan Barangga	Poleang	5 km	Sepeda Motor	DARAT
					Kelurahan Boeara	Poleang	6 km	Sepeda Motor	DARAT
					Desa Ranokomea	Poleang Barat	3 km	Sepeda Motor	DARAT
					Desa Timbala	Poleang Barat	5 km	Sepeda Motor	DARAT
					Desa Bulumanai	Poleang Barat	6 km	Sepeda Motor	DARAT
					Desa Matabundu	Poleang Barat	8 km	Sepeda Motor	DARAT
					Desa Toari Bombana	Poleang Barat	10 km	Sepeda Motor	DARAT
					Desa Balasari	Poleang Barat	7 km	Sepeda Motor	DARAT
					Desa Gambere	Poleang Barat	2 km	Sepeda Motor	DARAT
		124 SMA NEGERI 07 BOMBANA	WAEMPUTTANG	POLEANG SELATAN	WAEMPUTTANG	POLEANG SELATAN	0 KM	SEPEDA MOTOR	DARAT
					BATU PUTIH	POLEANG SELATAN	6 KM	SEPEDA MOTOR	DARAT
					KALI BARU	POLEANG SELATAN	7 KM	SEPEDA MOTOR	DARAT
					LAEA	POLEANG SELATAN	9 KM	SEPEDA MOTOR	DARAT
					AKACIPONG	POLEANG SELATAN	11 KM	SEPEDA MOTOR	DARAT
					BIRU	POLEANG TIMUR	12 KM	SEPEDA MOTOR	DARAT
					TEPPOE	POLEANG TIMUR	13 KM	SEPEDA MOTOR	DARAT
					BAMBAEA	POLEANG TIMUR	15 KM	SEPEDA MOTOR	DARAT
		125 SMA Negeri 08 Bombana	Lengora Selatan	Kabaena Tengah	Lengora	Kabaena Tengah	1,8 Km	Darat.(Jalan Kaki/ Sepeda Motor)	
					Lengora Selatan	Kabaena Tengah	0 - 1 Km	Darat.(Jalan Kaki/ Sepeda Motor)	
					Lengora Pantai	Kabaena Tengah	33 Km	Darat. (Sepeda Motor)	
					Enano	Kabaena Tengah	1,8 Km	Darat.(Jalan Kaki/ Sepeda Motor)	
					Tangkeno	Kabaena Tengah	6 Km	Darat. (Sepeda Motor)	
					Lamonggi	Kabaena Tengah	8,3 Km	Darat. (Sepeda Motor)	
					Ulungkura	Kabaena Tengah	6,9 Km	Darat. (Sepeda Motor)	
		126 SMAN 09 BOMBANA	DESA MULAENO	POLEANG TENGAH	DESA MATTIROWALIE	POLEANG	2 KM	SEPEDA MOTOR	DARAT
					DESA PALLIMAE	POLEANG	4 KM	SEPEDA MOTOR	DARAT
					DESA SALOSA	POLEANG	8 KM	SEPEDA MOTOR	DARAT
					DESA PARIA	POLEANG TENGAH	1 KM	SEPEDA MOTOR	DARAT
					DESA MULAENO	POLEANG TENGAH	0 KM	SEPEDA MOTOR/JALAN KAKI	DARAT

NO	KABUPATEN/ KOTA	NAMA SEKOLAH PENYELENGGARA SPMB	ALAMAT		DOMISILI CALON MURID BARU TAHUN PELAJARAN 2026/2027 BERDASRAKAN WILAYAH ADMINISTRATIF SATUAN PENDIDIKAN				KET
			DESA / KELURAHAN/ JALAN	KECAMATAN	DESA / KELURAHAN	KECAMATAN	JARAK DESA/KEL KE SEKOLAH (dlm KM)	JARINGAN TRANSPORTASI DARI DESA KE SEKOLAH	
					DESA POLEONRO	POLEANG TENGAH	5 KM	SEPEDA MOTOR	DARAT
					DESA LEBOEA	POLEANG TENGAH	7 KM	SEPEDA MOTOR	DARAT
					DESA TONTONUNU	TONTONUNU	5 KM	SEPEDA MOTOR	DARAT
					DESA WATUMELOMBA	TONTONUNU	10 KM	SEPEDA MOTOR	DARAT
					DESA TETEHAKA	TONTONUNU	5 KM	SEPEDA MOTOR	DARAT
					DESA TONGKOSENG	TONTONUNU	16 KM	SEPEDA MOTOR	DARAT
					DESA PABBIRING	TONTONUNU	9 KM	SEPEDA MOTOR	DARAT
					DESA BATUPUTHI	POLEANG SELATAN	5 KM	SEPEDA MOTOR	DARAT
		127 SMAN 10 BOMBANA	DESA TOBURI	POLEANG UTARA	RAU-RAU	Rarowatu	3	Sepeda Motor	Darat
					TAHIITE	Rarowatu	5	Sepeda Motor	Darat
					WAMBAREMA	Poleang Utara	1	Sepeda Motor/Jalan Kaki	Darat
					TOBURI	Poleang Utara	0	Sepeda Motor/Jalan Kaki	Darat
					PUSUEA	Poleang Utara	4	Sepeda Motor	Darat
					ROMPU-ROMPU	Poleang Utara	5	Sepeda Motor	Darat
					TANAH POLEANG	Poleang Utara	3	Sepeda Motor	Darat
					KARYA BARU	Poleang Utara	5	Jalan Kabupaten	Darat
					TAMPABULU	Poleang Utara	5	Sepeda Motor	Darat
					TONGKOSENG	Tontonunu	8	Sepeda Motor	Darat
		128 SMAN 11 BOMBANA	DESA LAKOMEA	RAROWATU	Desa Lakomea	Rarowatu	0,5 Km	Angkutan Umum	Darat
					Kel. Taubonto	Rarowatu	2 Km	Angkutan Umum	Darat
					Desa Rarowatu	Rarowatu	3 Km	Angkutan Umum	Darat
					Desa Lampeantani	Rarowatu	4 Km	Angkutan Umum	Darat
					Desa Ladumpi	Rarowatu	5 Km	Angkutan Umum	Darat
					Desa Watu Kalangkari	Rarowatu	7 Km	Angkutan Umum	Darat
					Desa Pangkuri	Rarowatu	2 Km	Angkutan Umum	Darat
					Desa Rau-Rau	Rarowatu	7 Km	Angkutan Umum	Darat
					Desa Tah i te	Rarowatu	9 Km	Angkutan Umum	Darat
		129 SMAN 12 BOMBANA	LANTARI	LANTARI JAYA	Anugerah	Lantari Jaya	0,50	SEPEDA MOTOR/JALAN KAKI	DARAT
					Pasareapua	Lantari Jaya	1,00	SEPEDA MOTOR	DARAT
					Rarongkeu	Lantari Jaya	2,00	SEPEDA MOTOR	DARAT
					Lombokasi	Lantari Jaya	1,00	SEPEDA MOTOR	DARAT
					Langkowala	Lantari Jaya	1,00	SEPEDA MOTOR	DARAT
					Kalaero	Lantari Jaya	1,00	SEPEDA MOTOR	DARAT
					Watu-watu	Lantari Jaya	3,00	SEPEDA MOTOR	DARAT
					Tinabite	Lantari Jaya	10,00	SEPEDA MOTOR	DARAT
					Aneka marga	Rarowatu Utara	4,00	SEPEDA MOTOR	DARAT
					Marga Jaya	Rarowatu Utara	5,00	SEPEDA MOTOR	DARAT
					Tunas Baru	Rarowatu Utara	5,00	SEPEDA MOTOR	DARAT
					Hukaea	Rarowatu Utara	6,00	SEPEDA MOTOR	DARAT
					Tembe	Rarowatu Utara	7,00	SEPEDA MOTOR	DARAT
					Watumentade	Rarowatu Utara	8,00	SEPEDA MOTOR	DARAT
					Lantawua	Rarowatu Utara	10,00	SEPEDA MOTOR	DARAT
					Wumbubangka	Rarowatu Utara	10,00	SEPEDA MOTOR	DARAT
		130 SMAN 13 BOMBANA	LORA	MATA OLEO	Batu Sempe Indah	MATA OLEO	10 KM	SEPEDA MOTOR	
					Toli-Toli		8 KM	SEPEDA MOTOR	
					Mawar		6 KM	SEPEDA MOTOR	
					Lora		100 M	JALAN KAKI	
					Pulau Tambako		500 M	JALAN KAKI	

NO	KABUPATEN/ KOTA	NAMA SEKOLAH PENYELENGGARA SPMB	ALAMAT		DOMISILI CALON MURID BARU TAHUN PELAJARAN 2026/2027 BERDASRAKAN WILAYAH ADMINISTRATIF SATUAN PENDIDIKAN				KET	
			DESA / KELURAHAN/ JALAN	KECAMATAN	DESA / KELURAHAN	KECAMATAN	JARAK DESA/KEL KE SEKOLAH (dlm KM)	JARINGAN TRANSPORTASI DARI DESA KE SEKOLAH		
					Tajuncu			2 KM	SEPEDA MOTOR	
					Hambawa			4 KM	SEPEDA MOTOR	
					Pomontoro			6 KM	SEPEDA MOTOR	
					Lalao			8 KM	SEPEDA MOTOR	
					Puu Waeya			10 KM	SEPEDA MOTOR	
					Liano			12 KM	SEPEDA MOTOR	
		131 SMAN 14 BOMBANA	MASALOKA TIMUR	KEP. MASALOKA RAYA	Masaloka Barat	KEP. MASALOKA RAYA		1.6 KM	Jalan Kaki	
					Masaloka			1,2 KM	Jalan Kaki	
					Masaloka Selatan			1 KM	Jalan Kaki	
					Masaloka Timur			0,1 KM	SEPEDA MOTOR	
					Batulamburi			1.7 KM	SEPEDA MOTOR	
		132 SMAN 15 Bombana	Desa Tampabulu	Poleang Utara	Desa Tampabulu	Poleang Utara		2 Km	Roda Dua/ Roda Empat	Darat
					Desa Lawatuea	Poleang Utara		5 Km	Roda Dua/ Roda Empat	Darat
					Desa Tanah Poleang	Poleang Utara		7 Km	Roda Dua/ Roda Empat	Darat
					Desa Toburi	Poleang Utara		9 Km	Roda Dua/ Roda Empat	Darat
					Desa Karya baru	Poleang Utara		10 Km	Roda Dua/ Roda Empat	Darat
					Desa Biru	Poleang Timur		3 Km	Roda Dua/ Roda Empat	Darat
					Desa Tontonunu	Tontonunu		6 Km	Roda Dua/ Roda Empat	Darat
		133 SMAN 16 BOMBANA	POKOHRUMBA	POLEANG	DESA POKOHRUMBA	POLEANG		1 Km	JALAN KAKI/SEPEDA MOTOR	DARAT
					DESA LABOEA	POLEANG		5 Km	SEPEDA MOTOR	DARAT
					DESA SALOSA	POLEANG		4 Km	SEPEDA MOTOR	DARAT
					DESA BALASARI	POLEANG		5 Km	SEPEDA MOTOR	DARAT
		134 SMAN 17 BOMBANA	LEMO	POLEANG TENGGARA	DESA LEMO	POLEANG TENGGARA		0 KM	SEPEDA MOTOR./JALAN KAKI	DARAT
					DESA LAMOARE	POLEANG TENGGARA		3 KM	SEPEDA MOTOR	DARAT
					DESA TERAPUNG	POLEANG TENGGARA		1 KM	SEPEDA MOTOR/JALAN KAKI	DARAT
					DESA RAMBAHA	POLEANG TENGGARA		4 KM	SEPEDA MOTOR	DARAT
					DESA LARETE	POLEANG TENGGARA		3 KM	SEPEDA MOTOR	DARAT
					PULAU MASUDU	POLEANG TENGGARA		10 KM	PERAHU	LAUT
					DESA PU'UWAEYA	MATAOLEO		3 KM	SEPEDA MOTOR	DARAT
					DESA LIANO	MATAOLEO		2 KM	SEPEDA MOTOR	DARAT
					DESA POMONTORO	MATAOLEO		5 KM	SEPEDA MOTOR	DARAT
					DESA HAMBAWA	MATAOLEO		7 KM	SEPEDA MOTOR	DARAT
		135 SMA NEGERI 18 BOMBANA	WIA-WIA	MATAUSU	WIA WIA	MATAUSU		1 km	Sepeda Motor/Jalan Kaki	Darat
					KOLOMBI MATAUSU	MATAUSU		4 km	Sepada Motor	Darat
					LAMURU	MATAUSU		3 km	Sepada Motor	Darat
					MORENGKE	MATAUSU		6 km	Sepada Motor	Darat
					TOTOLE	MATAUSU		10 km	Sepada Motor	Darat
					TINABITE	LANTARI JAYA		7 km	Sepada Motor	Darat
					MATAOSU	WATUBANGGA		6 km	Sepada Motor/Pincara	Darat, Sungai
		136 SMA NEGERI 19 BOMBANA	DESA ANALERE	POLEANG BARAT	Desa Analere	Poleang Barat		0 - 1 km	Jalan Kaki	DARAT
					Desa Babamolingku	Poleang Barat		3 km	Sepeda Motor	DARAT
					Desa Balasari	Poleang Barat		5 km	Sepeda Motor	DARAT
					Desa Gambere	Poleang Barat		7 km	Sepeda Motor	DARAT
					Desa Anawua	Toari		5 km	Sepeda Motor	DARAT
					Desa Ranosangia	Toari		7 km	Sepeda Motor	DARAT
		137 SMA SWASTA MATABUNDU	DESA MATABUNDU	POLEANG BARAT	DESA MATABUNDU	POLEANG BARAT		0 Km	Sepeda Motor / Jalan Kaki	Darat
					DESA TIMBALA	POLEANG BARAT		2,6 KM	Sepeda Motor	Darat
					DESA BULUMANAI	POLEANG BARAT		3,2 KM	Sepeda Motor	Darat

NO	KABUPATEN/ KOTA	NAMA SEKOLAH PENYELENGGARA SPMB	ALAMAT		DOMISILI CALON MURID BARU TAHUN PELAJARAN 2026/2027 BERDASRAKAN WILAYAH ADMINISTRATIF SATUAN PENDIDIKAN				KET	
			DESA / KELURAHAN/ JALAN	KECAMATAN	DESA / KELURAHAN	KECAMATAN	JARAK DESA/KEL KE SEKOLAH (dlm KM)	JARINGAN TRANSPORTASI DARI DESA KE SEKOLAH		
					DESA TOARI BOMBANA	POLEANG BARAT		3,6 KM	Sepeda Motor	Darat
		138 SMA Swasta Tongkoseng	DESA Tongkoseng	TONTONUNU	DESA TONGKOSENG	TONTONUNU		0 KM	SEPEDA MOTOR/JALAN KAKI	DARAT
					DESA TETEHAKA	TONTONUNU		4 KM	SEPEDA MOTOR	DARAT
					DESA PUUWONUA	TONTONUNU		5 KM	SEPEDA MOTOR	DARAT
					DESA KARYA BARU	POLEANG UTARA		2 KM	SEPEDA MOTOR/JALAN KAKI	DARAT
					DESA TONTONUNU	TONTONUNU		7 KM	SEPEDA MOTOR	DARAT
					DESA DESA WATUMELOMBA	TONTONUNU		9 KM	SEPEDA MOTOR	DARAT
					DESA TANAH POLEANG	POLEANG UTARA		5 KM	SEPEDA MOTOR	DARAT
		139 SMA SWASTA TONTONUNU	DESA TONTONUNU	TONTONUNU	DESA TONTONUNU	TONTONUNU		0 Km	Sepeda Motor / Jalan Kaki	Darat
					DESA WATUMELOMBA	TONTONUNU		2 KM	Sepeda Motor	Darat
					DESA TETEHAKA	TONTONUNU		3 KM	Sepeda Motor	Darat
					DESA TONGKOSENG	TONTONUNU		7 KM	Sepeda Motor	Darat
					DESA POLEONRO	POLEANG TENGAH		3 KM	Sepeda Motor	Darat
					DESA PARIA	POLEANG TENGAH		4 KM	Sepeda Motor	Darat
					DESA LEBOEA	POLEANG TENGAH		8 KM	Sepeda Motor	Darat
					DESA MULAENO	POLEANG TENGAH		5 KM	Sepeda Motor	Darat
		140 SMA SWASTA ISLAM TERPADU AL-WAHDHAH BOMBANA	POEA	RUMBIA TENGAH	Desa dari Kelurahan di Kab. Bombana	Kecamatan di kab. Bombana			Darat dan Laut	sekolah berbasis Desa
10	KABUPATEN MUNA	141 SMAN 1 RAHA	JLN, Made Sabara	KATOBU	RAHA I	KATOBU		0 Km	ANGKUTAN UMUM	DARAT
					RAHA II	KATOBU		2 Km	ANGKUTAN UMUM	DARAT
					RAHA III	KATOBU		2,2 Km	ANGKUTAN UMUM	DARAT
					MANGGA KUNING	KATOBU		3,5 Km	ANGKUTAN UMUM	DARAT
					WATONEA	KATOBU		1,7 Km	ANGKUTAN UMUM	DARAT
					LAENDE	KATOBU		1,5 Km	ANGKUTAN UMUM	DARAT
					WAMPONIKI	KATOBU		100 m	ANGKUTAN UMUM	DARAT
					BUTUNG-BUTUNG	KATOBU		400 m	ANGKUTAN UMUM	DARAT
				BATALAIWORU	LAIWORU	bata laiworu		1 Km	ANGKUTAN UMUM	DARAT
					SIDODADI	bata laiworu		1,1 Km	ANGKUTAN UMUM	DARAT
					DESA WAWESA	bata laiworu		4,5 Km	ANGKUTAN UMUM	DARAT
				LASALEPA	lasalepa	lasalepa		4,5 Km	ANGKUTAN UMUM	DARAT
		142 SMAN 2 RAHA	JL. PENDIDIKAN NO. 2 RAHA	KATOBU	RAHA I	KATOBU		1,00	ANGGUTAN UMUM	DARAT
					RAHA II	KATOBU		1,00	ANGGUTAN UMUM	DARAT
					RAHA III	KATOBU		1,20	ANGGUTAN UMUM	DARAT
					MANGGA KUNING	KATOBU		-	ANGGUTAN UMUM	DARAT
					WATONEA	KATOBU		1,00	ANGGUTAN UMUM	DARAT
					LAENDE	KATOBU		1,00	ANGGUTAN UMUM	DARAT
					WAMPONIKI	KATOBU		1,30	ANGGUTAN UMUM	DARAT
					BUTUNG-BUTUNG	KATOBU		1,40	ANGGUTAN UMUM	DARAT
					PALANGGA	DURUKA		1,30	ANGGUTAN UMUM	DARAT
					WAPUNTO	DURUKA		1,50	ANGGUTAN UMUM	DARAT
					BANGGAI	DURUKA		1,80	ANGGUTAN UMUM	DARAT
					LASUNAPA	DURUKA		1,60	ANGGUTAN UMUM	DARAT
					GHONSUME	DURUKA		1,40	ANGGUTAN UMUM	DARAT
					GHONEBALANO	DURUKA		1,30	ANGGUTAN UMUM	DARAT
					LAGASA	DURUKA		1,20	ANGGUTAN UMUM	DARAT
		143 SMA NEGERI 3 RAHA	DESA LANGKUMAPO	Kec.Napabalano	1. Bonea	1. Lasalepa		1. 6 km	ANGKUTAN UMUM	
					2. Labone	2. Lasalepa		2. 4 km	ANGKUTAN UMUM	

NO	KABUPATEN/ KOTA	NAMA SEKOLAH PENYELENGGARA SPMB	ALAMAT		DOMISILI CALON MURID BARU TAHUN PELAJARAN 2026/2027 BERDASRAKAN WILAYAH ADMINISTRATIF SATUAN PENDIDIKAN				KET	
			DESA / KELURAHAN/ JALAN	KECAMATAN	DESA / KELURAHAN	KECAMATAN	JARAK DESA/KEL KE SEKOLAH (dlm KM)	JARINGAN TRANSPORTASI DARI DESA KE SEKOLAH		
					3. Kombungo	3. Lasalepa		3. 3 km	ANGKUTAN UMUM	
					4. Lambiku	4. Napabalano		4. 1,5 km	ANGKUTAN UMUM	
					5. Langkumapo	5. Napabalano		5. 0 km	ANGKUTAN UMUM	
					6. Napalakura	6. Napabalano		6. 0,5 km	ANGKUTAN UMUM	
					7. Pentiro	7. Napabalano		7. 2 km	ANGKUTAN UMUM	
		144 SMA NEGERI 4 RAHA	DESA LASALEPA	LASALEPA	DESA LASALEPA	LASALEPA		1 KM	ANGKUTAN UMUM	DARAT
					DESA PARIDA	LASALEPA		2 KM	ANGKUTAN UMUM	DARAT
					DESA LABUNTI	LASALEPA		2,5 KM	ANGKUTAN UMUM	DARAT
					BESA BONEA	LASALEPA		3 KM	ANGKUTAN UMUM	DARAT
					DESA LABONE	LASALEPA		4 KM	ANGKUTAN UMUM	DARAT
					DESA BANGUN SARI	LASALEPA		4,5 KM	ANGKUTAN UMUM	DARAT
					DESA KOMBUNGO	LASALEPA		5 KM	ANGKUTAN UMUM	DARAT
					KELURAHAN SIDODADI	BATALAIWORU		1,5 KM	ANGKUTAN UMUM	DARAT
		145 SMAN 1 BONE	DESA BHONE KAINSETALA	BONE						
					Bhone Kainsetala	Bone		0 KM	Jalan Kaki	DARAT
					Bone Tondo	Bone		3 KM	Jalan Kaki, Motor	DARAT
					Bone Lolibu	Bone		500 M	Jalan Kaki, Motor	DARAT
					Matombura	Bone		600 M	Jalan Kaki, Motor	DARAT
					Oelongko	Bone		1 km	Jalan Kaki, Motor	DARAT
		146 SMAN 1 TONGKUNO SELATAN	Desa Labasa	Tongkuno Selatan	Desa Lianososa	Tongkuno Selatan		500 m	ANGKUTAN UMUM	
					Desa Labasa	Tongkuno Selatan		200 m	ANGKUTAN UMUM	
					Kelurahan Lawama	Tongkuno Selatan		300 m	ANGKUTAN UMUM	
					Desa Watondo	Tongkuno Selatan		600 m	ANGKUTAN UMUM	
					Kelurahan Wale-ale	Tongkuno Selatan		1 km	ANGKUTAN UMUM	
					Desa Lapadindi	Tongkuno Selatan		2 km	ANGKUTAN UMUM	
		147 SMA NEGERI 2 TONGKUNO	JLN. PERMANDIAN MOJO DESA	TONGKUNO	Desa Oempu	Tongkuno		0,5 km	KENDARAAN PRIBADI	DARAT
					Desa Tanjung	Tongkuno		3 km	KENDARAAN PRIBADI	Laut/darat
					Desa Labora	Tongkuno		7 km	KENDARAAN PRIBADI	DARAT
					Desa Fongkaniwa	Tongkuno		7 km	KENDARAAN PRIBADI	DARAT
					Desa lapadindi	Tongkuno		6 km	KENDARAAN PRIBADI	DARAT
		148 SMAN 1 TONGKUNO	LAHONTOHE	TONGKUNO	DESA LAHONTOHE	TONGKUNO		0 Km	JALAN KAKI	DARAT
					DESA MATANO OE	TONGKUNO		500 M	JALAN KAKI	DARAT
					KELURAHAN DANAGOA	TONGKUNO		1 KM	JALAN KAKI	DARAT
					KELURAHAN TOMBULA	TONGKUNO		2 KM	JALAN KAKI / ANGGUTAN UMUM	DARAT
					DESA LAMORENDE	TONGKUNO		2 M	JALAN KAKI	DARAT
					DESA FONGKANIWA	TONGKUNO		3 Km	ANGGUTAN UMUM	DARAT
					DESA LAKOLOGOU	TONGKUNO		4 Km	ANGGUTAN UMUM	DARAT
					KELURAHAN KANTUMOLEPE	TONGKUNO		4 Km	ANGGUTAN UMUM	DARAT
					UP. MUNA	TONGKUNO		6 Km	ANGGUTAN UMUM	DARAT
		149 SMAN 1 MAROBO	DESA MAROBO	MAROBO	MAROBO	MAROBO		-	JALAN KAKI	DARAT
					POAROHA	MAROBO		4,00	JALAN KAKI DAN NAIK MOTOR	DARAT
					WADOLAO	MAROBO		6,00	JALAN KAKI DAN NAIK MOTOR	DARAT
					TAPI TAPI	MAROBO		10,00	PERAHU MOTOR DAN SEPEDA MOTOR	PULAU
					PASIKUTA	MAROBO		12,00	PERAHU MOTOR DAN SEPEDA MOTOR	PULAU
		150 SMA NEGERI 1 KABANGKA	JLN. POROS LUPIA, DESA LUPIA	KABANGKA	Desa Lupia	Kabangka		0,5 km	KENDARAAN PRIBADI	DARAT
					Desa Lakandito	Kabangka		4 km	KENDARAAN PRIBADI	DARAT
					Desa Wataliku	Kabangka		3 km	KENDARAAN PRIBADI	DARAT

NO	KABUPATEN/ KOTA	NAMA SEKOLAH PENYELENGGARA SPMB	ALAMAT		DOMISILI CALON MURID BARU TAHUN PELAJARAN 2026/2027 BERDASRAKAN WILAYAH ADMINISTRATIF SATUAN PENDIDIKAN				KET	
			DESA / KELURAHAN/ JALAN	KECAMATAN	DESA / KELURAHAN	KECAMATAN	JARAK DESA/KEL KE SEKOLAH (dlm KM)	JARINGAN TRANSPORTASI DARI DESA KE SEKOLAH		
					Desa Wakobalu Agung	Kabangka		2 km	KENDARAAN PRIBADI	DARAT
					Desa Sarimulyo	Kabangka		4 km	KENDARAAN PRIBADI	DARAT
					Desa Oensuli	Kabangka		5 km	KENDARAAN PRIBADI	DARAT
					Desa Komba-Komba	Kabangka		6 km	KENDARAAN PRIBADI	DARAT
					Desa Kabangka	Kabangka		7 km	KENDARAAN PRIBADI	DARAT
					Desa Wansugi	Kabangka		7 km	KENDARAAN PRIBADI	DARAT
		151 SMA NEGERI 1 KABAWO	JLN. LOMBULALO NO. 16 DESA	KABAWO	DESA KONTUMERE	KABAWO		1 KM	KENDARAAN PRIBADI	DARAT
					KEL. LAIMPI	KABAWO		2 KM	KENDARAAN PRIBADI	DARAT
					DESA LAMAEO	KABAWO		2 KM	KENDARAAN PRIBADI	DARAT
					DESA BENTE	KABAWO		3 KM	KENDARAAN PRIBADI	DARAT
					DESA KASAKA	KABAWO		3 KM	KENDARAAN PRIBADI	DARAT
					DESA BEA	KABAWO		4 KM	KENDARAAN PRIBADI	DARAT
					DESA KAMABAWUNA	KABAWO		4 KM	KENDARAAN PRIBADI	DARAT
					DESA WANTIWORDO	KABAWO		4 KM	KENDARAAN PRIBADI	DARAT
					DESA RANGKA	KABAWO		6 KM	KENDARAAN PRIBADI	DARAT
					DESA LAMANU	KABAWO		11 KM	KENDARAAN PRIBADI	DARAT
					DESA KAWITE-WITE	KABAWO		14 KM	KENDARAAN PRIBADI	DARAT
		152 SMA NEGERI 1 MALIGANO	JLN. POROS MALIGANO-PUDE DESA	MALIGANO	DESA LANGKORONI	MALIGANO		6 KM	KENDARAAN PRIBADI	DARAT
					DESA LATOMPA	MALIGANO		4 KM	KENDARAAN PRIBADI	DARAT
					DESA RAIMUNA	MALIGANO		3 KM	KENDARAAN PRIBADI	DARAT
					DESA MALIGANO	MALIGANO		1 KM	KENDARAAN PRIBADI	DARAT
					DESA LAPOLE	MALIGANO		1 KM	KENDARAAN PRIBADI	DARAT
					DESA POHORUA	MALIGANO		2 KM	KENDARAAN PRIBADI	DARAT
					DESA BONE-BONE	BATUKARA		4 KM	KENDARAAN PRIBADI	DARAT
					DESA LANOBAKE	BATUKARA		5 KM	KENDARAAN PRIBADI	DARAT
					DESA MOOLO	BATUKARA		6 KM	KENDARAAN PRIBADI	DARAT
					TRANS LANGKORONI	MALIGANO		8 KM	KENDARAAN PRIBADI	DARAT
					TRANS RAIMUNA	MALIGANO		9 KM	KENDARAAN PRIBADI	DARAT
					TRANS POHORUA	MALIGANO		8 KM	KENDARAAN PRIBADI	DARAT
		153 SMAN 1 WAKORUMBA SELATAN		DESA PURE WAKORUMBA SELATAN	1. Desa Pure	1. Wakorumba Selatan		0 km	Angkutan Umum	Darat
					2. Kelurahan Labunia	2. Wakorumba Selatan		1 Km	Angkutan umum	Darat
					3. Desa Wambona	3. Wakorumba Selatan		5 Km	Angkutan umum	Darat
					4. Desa Wakorumba	4. Wakorumba Selatan		6 Km	Angkutan umum	Darat
					5. Desa Bakealu	5. Wakorumba Selatan		3 Km	Angkutan umum/ Katingting	Laut
		154 SMA NEGERI 1 LOGHIA	Desa Waara JLN. Poros Neebala	LOHIA	Desa Waara	Lohia		0 - 1 km	ANGK UMUM	
					Desa Banggai	Duruka		2 km	ANGK UMUM	
					Desa Kondongia	Lohia		2 km	ANGK UMUM	
					Desa Mabholu	Lohia		3 km	ANGK UMUM	
					Desa Liangkabori	Lohia		4 - 5 km	ANGK UMUM	
					Desa Mantobua	Lohia		2 - 3 km	ANGK UMUM	
					Desa Korihi	Lohia		3 - 4 km	ANGK UMUM	
					Desa Lakarinta	Lohia		5 - 7 km	ANGK UMUM	
					Desa Lohia	Lohia		5 - 6 km	ANGK UMUM	
					Desa Loghiya	Lohia		6 - 7 km	ANGK UMUM	
		155 SMAN 1 WATOPUTE		WALI WATOPUTE	LABAHA	WATOPUTE		1,00	kendaraan pribadi	darat
					WALI	WATOPUTE		-	kendaraan pribadi	darat

NO	KABUPATEN/ KOTA	NAMA SEKOLAH PENYELENGGARA SPMB	ALAMAT		DOMISILI CALON MURID BARU TAHUN PELAJARAN 2026/2027 BERDASARAKAN WILAYAH ADMINISTRATIF SATUAN PENDIDIKAN				KET
			DESA / KELURAHAN/ JALAN	KECAMATAN	DESA / KELURAHAN	KECAMATAN	JARAK DESA/KEL KE SEKOLAH (dlm KM)	JARINGAN TRANSPORTASI DARI DESA KE SEKOLAH	
					BANGKALI	WATOPUTE	3,00	kendaraan pribadi	darat
					BANGKALI BARAT	WATOPUTE	4,00	kendaraan pribadi	darat
					DANA	WATOPUTE	6,00	kendaraan pribadi	darat
		156 SMAN 1 KONTUNAGA	JL. POROS MABODO DESA MADODO	KONTUNAGA	MADODO	KONTUNAGA	-	ANGGUTAN UMUM	DARAT
					BUNGI	KONTUNAGA	1,00	ANGGUTAN UMUM	DARAT
					MASALILI	KONTUNAGA	2,00	ANGGUTAN UMUM	DARAT
					KONTUNAGA	KONTUNAGA	2,00	ANGGUTAN UMUM	DARAT
					LIABALANO	KONTUNAGA	4,00	ANGGUTAN UMUM	DARAT
					LAPODIDI	KONTUNAGA	6,00	ANGGUTAN UMUM	DARAT
		157 SMA NEGERI 1 NAPABALANO	Kel.Napabalano	Kec.Napabalano	1. Bonea	1. Lasalepa	1. 16 km	ANGKUTAN UMUM	DARAT
					2. Labone	2. Lasalepa	2. 13 km	ANGKUTAN UMUM	DARAT
					3. Kombungo	3. Lasalepa	3. 13 km	ANGKUTAN UMUM	DARAT
					4. Lambiku	4. Napabalano	4. 9,2 km	ANGKUTAN UMUM	DARAT
					5. Langkumapo	5. Napabalano	5. 9,4 km	ANGKUTAN UMUM	DARAT
					6. Napalakura	6. Napabalano	6. 9,6 km	ANGKUTAN UMUM	DARAT
					7. Pentiro	7. Napabalano	7. 3,3 km	ANGKUTAN UMUM	DARAT
					8. Napabalano	8. Napabalano	8. 1 km	ANGKUTAN UMUM	DARAT
					9. Tampo	9. Napabalano	9. 2 km	ANGKUTAN UMUM	DARAT
					10. Bhontu- Bhontu	10. Towea	10. 7 km	ANGKUTAN UMUM	LAUT
					11. Moasi	11. Towea	11. 8 km	ANGKUTAN UMUM	LAUT
					12. Lakarama	12. Towea	12. 10 km	ANGKUTAN UMUM	LAUT
					13. Renda	13. Towea	13. 8 km	13. Laut	
					14. Wangkolabu	14. Towea	14. 11 km	14. Laut	
		158 SMAN 1 PASIR PUTIH	DESA KOHOLIFANO	PASIR PUTIH	1. Pola	1. Pasir Putih	1. 1,6 km	Darat	
					2. Koholifano	2. Pasir Putih	2. 5 km	Laut	
					3. Bumbu	3. Pasir Putih	3. 5 km	Darat	
					4. Kamosope	4. Pasir Putih	4. 7 km	Darat	
					5. Liwu Metingki	5. Pasir Putih	5. 10 km	Darat	
					6. Labulawa	6. Pasir Putih	6. 20. Km	Darat/Laut	
					7. Mata Indaha	7. Pasikolaga	7. 3 km	Darat	
					8. Kolese	8. Pasikolaga	8. 7 km	Darat	
					9. Lambelu	9. Pasikolaga	9. 6 km	Darat	
					10. Tampungabale	10. pasikolaga	10. 8 km	Darat	
		159 SMAN 1 PARIGI	KEL. WASOLANGKA	PARIGI	Kelurahan Wasolangka	Parigi	0 KM	Jalan Kaki	DARAT
					Desa Parigi	Parigi	0 - 1 KM	Jalan Kaki, Motor	DARAT
					Kelurahan Kolasa	Parigi	1,5 KM	Jalan Kaki, Motor	DARAT
					Desa Warambe	Parigi	2.5 Km	Jalan Kaki, Motor	DARAT
					Desa Labulu-bulu	Parigi	4 Km	Jalan Kaki, Motor	DARAT
					Desa Latampu	Parigi	3 Km	Jalan Kaki, Motor	DARAT
					Desa Wapuale	Parigi	4 Km	Jalan Kaki, Motor	DARAT
		160 SMA NEGERI 2 PARIGI	KELURAHAN WALAMBENOWI ET	PARIGI	KEL. WALAMBENOWITE	PARIGI	0 Km	JALAN KAKI	DARAT
					DESA WAKUMORO	PARIGI	1 KM	JALAN KAKI	DARAT
					KEL. KOSUNDANO	PARIGI	2 KM	JALAN KAKI	DARAT
					KEL. KOLASA	PARIGI	3 KM	JALAN KAKI	DARAT
					DESA LAIBA	PARIGI	3 KM	JALAN KAKI	DARAT
					DESA WANTIWORDO	KABAWO	4 KM	ANGGUTAN UMUM	DARAT
					DESA LAKOLOGOU	TONGKUNO	3 KM	ANGGUTAN UMUM	DARAT
					KEL. KANTUMOLEPE	TONGKUNO	3 KM	ANGGUTAN UMUM	DARAT

NO	KABUPATEN/ KOTA	NAMA SEKOLAH PENYELENGGARA SPMB	ALAMAT		DOMISILI CALON MURID BARU TAHUN PELAJARAN 2026/2027 BERDASRAKAN WILAYAH ADMINISTRATIF SATUAN PENDIDIKAN				KET
			DESA / KELURAHAN/ JALAN	KECAMATAN	DESA / KELURAHAN	KECAMATAN	JARAK DESA/KEL KE SEKOLAH (dlm KM)	JARINGAN TRANSPORTASI DARI DESA KE SEKOLAH	
		161 SMAN 2 WATOPUTE	DESA LAKAPODO / JL. SALINGKOLEA	WATOPUTE	DESA LAKAPODO	WATOPUTE	500 M	JALAN KAKI	DARAT
					DESA WAKADIA	WATOPUTE	1 KM	JALAN KAKI	DARAT
					DESA MATARAWA	WATOPUTE	2 KM	JALAN KAKI	DARAT
					KELURAHAN DANA	WATOPUTE	3 KM	JALAN KAKI	DARAT
		162 SMAN 1 KONTUKOWUNA	Bahutara	Kontu Kowuna	Desa Bahutara	Kec. Kontu Kowuna	0 km	Jalan Kaki dan Kendaraan Darat	Darat
					Desa Lahorio	Kec. Kontu Kowuna	1,5 km	Jalan Kaki dan Kendaraan Darat	Darat
					Desa Kafo Foo	Kec. Kontu Kowuna	100 m	Jalan Kaki dan Kendaraan Darat	Darat
					Desa Karoo	Kec. Kontu Kowuna	200 m	Jalan Kaki dan Kendaraan Darat	Darat
					Desa Kilambibito	Kec. Kontu Kowuna	300 m	Jalan Kaki dan Kendaraan Darat	Darat
					Desa Kontu Kowuna	Kec. Kontu Kowuna	300 m	Jalan Kaki dan Kendaraan Darat	Darat
		163 SMAS NAUVAL AQILAH	DESA LAKARINTA	LOHIA	DESA LAKARINTA	KEC. LOHIA	± 1 km	JALAN KAKI	DARAT
					DESA KORIHU	KEC. LOHIA	± 2 km	JALAN KAKI	DARAT
					DESA LOHIA	KEC. LOHIA	± 3 km	JALAN KAKI	DARAT
					DESA LOGHIA	KEC. LOHIA	± 4 km	ANGKUTAN UMUM	DARAT
					DESA MANTOBUA	KEC. LOHIA	± 5 km	ANGKUTAN UMUM	DARAT
					DESA KOGHOLIFANO	KEC. PASIR PUTIH	± 2 km	KATINTING	LAUT
11	KABUPATEN MUNA BARAT	164 SMAN 1 Napano Kusambi	Lahaji	Napano Kusambi	Tangkumaho	Napano Kusambi	3,5 KM	Angkutan Umum	Darat
					Latawe	Napano Kusambi	3 KM	Angkutan Umum	Darat
					Kombikuno	Napano Kusambi	2 KM	Angkutan Umum	Darat
					Umba	Napano Kusambi	1 KM	Angkutan Umum	Darat
					Lahaji	Napano Kusambi	500 Meter	Angkutan Umum	Darat
					Masara	Napano Kusambi	1 KM	Angkutan Umum	Darat
		165 SMAN 1 Maginti	Desa Pajala	Maginti	Pajala	Maginti	0,2KM	Motor Roda dua	Darat
					Polo Gala	Maginti	3 KM	kapal	Laut
					Kembar Maminasa	Maginti	1 KM	Motor Roda dua	Darat
					Pulo Bangko	Maginti	4 KM	kapal	Laut
					Abadi Jaya	Maginti	2 KM	Motor Roda dua	Darat
					Parura jaya	Tiworo Selatan	4,0 KM	Motor Roda dua	Darat
					Barakah	Tiworo Selatan	4,0 KM	Motor Roda dua	Darat
					Momuntu	Tiworo Selatan	2 KM	Motor Roda dua	Darat
		166 SMAN 1 Barangka	Desa Bungkolo	Barangka	Bungkolo	Barangka	1 KM	Motor/Sepeda/Jalan Kaki	Darat
					Barangka	Barangka	2 KM	Motor/Sepeda/Jalan Kaki	Darat
					Sawerigadi	Barangka	3 KM	Motor/Sepeda/Jalan Kaki	Darat
					Waulai	Barangka	4 KM	Motor/Sepeda/Jalan Kaki	Darat
					Walelei	Barangka	5 KM	Motor/Sepeda/Jalan Kaki	Darat
					Lapolea	Barangka	6 KM	Motor/Sepeda/Jalan Kaki	Darat
					Wuna	Barangka	7 KM	Motor/Sepeda/Jalan Kaki	Darat
					Ondoke	Sawrigadi	2-3 KM	Motor/Sepeda/Jalan Kaki	Darat
					Marobeia	Sawerigadi	2-3 KM	Motor/Sepeda/Jalan Kaki	Darat
		167 SMAN 1 Tiworo Tengah	Jl. KS. Tubun Desa Labukolo	Tiworo Tengah	Labukolo	Tiworo Tengah	0.0	Motor	Darat
					Wanseriwu	Tiworo Tengah	0.1	Motor	Darat
					Suka Damai	Tiworo Tengah	0.5	Motor	Darat
					Langku-Langku	Tiworo Tengah	0.5	Motor	Darat
					Wapae Jaya	Tiworo Tengah	1.0	Motor	Darat
					Mekar Jaya	Tiworo Tengah	1.0	Motor	Darat
					Lakabu	Tiworo Tengah	3.0	Motor	Darat

NO	KABUPATEN/ KOTA	NAMA SEKOLAH PENYELENGGARA SPMB	ALAMAT		DOMISILI CALON MURID BARU TAHUN PELAJARAN 2026/2027 BERDASRAKAN WILAYAH ADMINISTRATIF SATUAN PENDIDIKAN				KET	
			DESA / KELURAHAN/ JALAN	KECAMATAN	DESA / KELURAHAN	KECAMATAN	JARAK DESA/KEL KE SEKOLAH (dlm KM)	JARINGAN TRANSPORTASI DARI DESA KE SEKOLAH		
					Momuntu	Tiworo Tengah		5.3	Motor	Darat
					Tondasi	Tiworo Utara		4.3	Motor	Darat
					Santiri	Tiworo Utara		7.4	Motor & Perahu	Laut-Darat
					Tasipi	Tiworo Utara		19,00	Motor & Perahu	Laut-Darat
					Tiga	Tiworo Utara		27,00	Motor & Perahu	Laut-Darat
					Mandike	Tiworo Utara		29,00	Motor & Perahu	Laut-Darat
					Santigi	Tiworo Utara		23,00	Motor & Perahu	Laut-Darat
		168 SMAN 1 Wadaga	Desa Lailangga	Wadaga	Desa Lailangga	Wadaga		100 M - 1 KM	Berjalan Kaki	Darat
					Desa Lasosodo	Wadaga		1 KM	Berjalan Kaki	Darat
					Desa Katobu	Wadaga		1,5 KM	Berjalan Kaki	Darat
					Desa Lindo	Wadaga		2 KM	Berjalan Kaki/Motor	Darat
					Desa Kampani	Wadaga		3 KM	Berjalan Kaki/Motor	Darat
					Desa Wakontu	Wadaga		2 KM	Berjalan Kaki/Motor	Darat
					Desa Lakanaha	Wadaga		2,5 KM	Berjalan Kaki/Motor	Darat
		169 SMAN 2 Sawerigadi	Jln. Poros Desa Lawada jaya	Sawerigadi	Marobea	Sawerigadi		4KM	Motor Roda dua	Darat
					Lakalamba	Sawerigadi		3 KM	Motor Roda dua	Darat
					Lawada jaya	Sawerigadi		0 ,3KM	Motor Roda dua	Darat
					Sidomakmur	Sawerigadi		3KM	Motor Roda dua	Darat
					katangana	Sawerigadi		3KM	Motor Roda dua	Darat
		170 SMAN 2 Maginti	Pusat Maginti Desa Kandelawana	Maginti	Kangkunawe	Maginti		0,1 KM	Darat Jalan Kaki	Darat
					Maginti	Maginti		0,5 KM	Darat Jalan Kaki	Darat
					Pasipadangan	Maginti		12 MIL	Laut/Perahu Nelayan	Laut
					Pulo Bangko	Maginti		10 MIL	Laut/Perahu Nelayan	Laut
					Pulau Gala	Maginti		6 MIL	Laut/Perahu Nelayan	Laut
		171 SMAN 1 Sawerigadi	Lombu Jaya	Sawerigadi	Lombu Jaya	Sawerigadi		1,00	Motor	Darat
					Kampobalamo	Sawerigadi		2,00	Motor	Darat
					Nihi	Sawerigadi		4,00	Motor	Darat
					Waukuni	Sawerigadi		4,00	Motor	Darat
					Wakoila	Sawerigadi		4,00	Motor	Darat
					Lafinde	Barangka		4,00	Motor	Darat
					Laworo	TIKEP		3,00	Motor	Darat
		172 SMAN 2 Kusambi	Guali	Kusambi	Guali	Kusambi		0 Km	Darat	Darat
					lapokainse	Kusambi		1 Km	Darat	Darat
					Lakawoghe	Kusambi		2 Km	Darat	Darat
					Lemoambo	Kusambi		4 Km	Darat	Darat
					Bhakeramba	Kusambi		2,5 Km	Darat	Darat
					Maperaha	Sawerigadi		2 Km	Darat	Darat
					Nihi	Sawerigadi		4 Km	Darat	Darat
					katela	TIKEP		4 Km	Laut	Pulau
					Kusambi	Kusambi		2 Km	Darat	Darat
					Sidamangura	Kusambi		2 Km	Darat	Darat
					Tanjung Pinang	Kusambi		4 Km	Darat	Darat
		173 SMAN 1 Tikep	Kel. Waumere	Tikep	Kel. Waumere	TIKEP		0 Km	Motor	Darat
					Kel. Tiworo	TIKEP		2 Km	Motor	Darat
					Sido Makmur	TIKEP		2,5 Km	Motor	Darat
					Wulanga jaya	TIKEP		2,5 Km	Motor	Darat
					Laworo	TIKEP		3 Km	Motor	Darat
					Lasama	TIKEP		2 Km	Motor	Darat

NO	KABUPATEN/ KOTA	NAMA SEKOLAH PENYELENGGARA SPMB	ALAMAT		DOMISILI CALON MURID BARU TAHUN PELAJARAN 2026/2027 BERDASRAKAN WILAYAH ADMINISTRATIF SATUAN PENDIDIKAN				KET
			DESA / KELURAHAN/ JALAN	KECAMATAN	DESA / KELURAHAN	KECAMATAN	JARAK DESA/KEL KE SEKOLAH (dlm KM)	JARINGAN TRANSPORTASI DARI DESA KE SEKOLAH	
					Wapac Jaya	Tiworo Tengah	1,8 Km	Motor	Darat
					Mekar Jaya	Tiworo Tengah	2 Km	Motor	Darat
					Suka Damai	Tiworo Tengah	1,8 Km	Motor	Darat
					Langku-Langku	Tiworo Tengah	2 Km	Motor	Darat
					Labokolo	Tiworo Tengah	2,5 Km	Motor	Darat
					Parura jaya	Tiworo Selatan	4,5 Km	Motor	Darat
					katangana	Tiworo Selatan	4,5 Km	Motor	Darat
					Marobea	Sawerigadi	3,5 Km	Motor	Darat
					Lakalamba	Sawerigadi	3,5 Km	Motor	Darat
		174 SMAN 1 Lawa	Jl. Perumnikan No.1	Lawa	Lagadi	Lawa	5 KM	Motor Roda dua/ Jalan Kaki	Darat
					Madampi	Lawa	3 KM	Motor Roda dua/ Jalan Kaki	Darat
					Lapadaku	Lawa	2 KM	Jalan Kaki	Darat
					Wamelai	Lawa	0,5 KM	Jalan Kaki	Darat
					Watumela	Lawa	0,5 KM	Jalan Kaki	Darat
					Latugho	Lawa	2 KM	Motor Roda dua/ Jalan Kaki	Darat
					Lalemba	Lawa	1 KM	Jalan Kaki	Darat
					Latompe	Lawa	4 KM	Motor Roda dua	Darat
					Sawerigadi	Barangka	6 KM	Motor Roda dua	Darat
					Barangka	Barangka	5 KM	Motor Roda dua	Darat
					Walelei	Barangka	5 KM	Motor Roda dua	Darat
					Wakontu	Wadaga	8 KM	Motor Roda dua	Darat
					Lakanaha	Wadaga	9 KM	Motor Roda dua	Darat
		175 SMAN 1 Kusambi	Kel. Konawe, Jalan Poros Raha	Kusambi	Kusambi	Kusambi	1 Km	Jalan Kaki	Darat
					Kelurahan Konawe	Kusambi	0,2 Km	Jalan Kaki	Darat
					Desa Sidamangura	Kusambi	1 KM	Jalan Kaki	Darat
					Desa Masara	Kusambi	4 KM	Motor Roda dua	Darat
					Desa Tanjung Pinang	Kusambi	4 KM	Motor Roda dua	Darat
12	KABUPATEN BUTON	176 SMA NEGERI 1 PASARWAJO	Kel. Pasarwajo, Jl. Ki Hajar	Pasarwajo	Kelurahan Wakoko	Pasarwajo	3,9 km	Jalan Kaki/Sepeda Motor/Mobil Angkot	Darat
					Kelurahan Saragi	Pasarwajo	1,9 km	Jalan Kaki/Sepeda Motor/Mobil Angkot	Darat
					Kelurahan Pasarwajo	Pasarwajo	0,1 km	Jalan Kaki/Sepeda Motor/Mobil Angkot	Darat
					Kelurahan Kambula Bulana	Pasarwajo	0,5 km	Jalan Kaki/Sepeda Motor/Mobil Angkot	Darat
					Desa Banabungi	Pasarwajo	1,5 km	Jalan Kaki/Sepeda Motor/Mobil Angkot	Darat
		177 SMA NEGERI 2 PASARWAJO	Jl. Perumnikan No.1 Dongkala-	Pasarwajo	Kel. Awainulu	Pasarwajo	2,6	jalan kaki/Angkutan Umum	Darat
					Kel. Takimpo	Pasarwajo	2,4	jalan kaki/Angkutan Umum	Darat
					Kel. Halimombo	Pasarwajo	1,3	jalan kaki/Angkutan Umum	Darat
					Desa Dongkala	Pasarwajo	0,1	jalan kaki/Angkutan Umum	Darat
					Desa Kondowa	Pasarwajo	1,0	jalan kaki/Angkutan Umum	Darat
					Desa Holimombo Jaya	Pasarwajo	3,2	jalan kaki/Angkutan Umum	Darat
		178 SMA NEGERI 3 PASARWAJO	Jl. Poros Pasarwajo-	Pasarwajo	Desa Warinta	Pasarwajo	2 s.d. 3	Jalan Kaki, Motor	Darat
					Desa Lapodi	Pasarwajo	0 s.d. 2,5	Jalan Kaki, Motor	Darat
					Dusun Batuawu Kel. Saragi	Pasarwajo	3,5	Jalan Kaki, Motor	Darat
					Kelurahan Wakoko	Pasarwajo	5,00	Motor	Darat
		179 SMA NEGERI 4 PASARWAJO	Jl. Gajah Mada Kel. Kombeli Kec.	Pasarwajo	Kombeli	Pasarwajo	1 KM	Angkutan Umum	Darat
					Takimpo	Pasarwajo	1,2 KM	Angkutan Umum	Darat
					Laburunci	Pasarwajo	1 KM	Angkutan Umum	Darat
		180 SMA NEGERI 5 PASARWAJO	Waanguangu	Pasarwajo	Desa Kaongkeongke	Pasarwajo	0,1	Motor Dan Jalan Kaki	DARAT
					Desa Waanguangu	Pasarwajo	0,05	Motor Dan Jalan Kaki	DARAT

NO	KABUPATEN/ KOTA	NAMA SEKOLAH PENYELENGGARA SPMB	ALAMAT		DOMISILI CALON MURID BARU TAHUN PELAJARAN 2026/2027 BERDASRAKAN WILAYAH ADMINISTRATIF SATUAN PENDIDIKAN				KET
			DESA / KELURAHAN/ JALAN	KECAMATAN	DESA / KELURAHAN	KECAMATAN	JARAK DESA/KEL KE SEKOLAH (dlm KM)	JARINGAN TRANSPORTASI DARI DESA KE SEKOLAH	
		181 SMA NEGERI 6 PASARWAJO	Jalan Poros Manrowu- Wising, Desa	Pasarwajo	Desa Mantowu	Pasarwajo	-	Jalan Kaki Dan Kendaraan Darat	Darat
					Desa Winning	Pasarwajo	1,00	Jalan Kaki Dan Kendaraan Darat	Darat
					Desa Kabuwakole	Pasarwajo	2,00	Kendaraan Darat	Darat
					Desa Kancinaa	Pasarwajo	3,00	Kendaraan Darat	Darat
		182 SMA NEGERI 7 PASARWAJO	Wasaga	Pasarwajo	Wasaga	Pasarwajo	0,1 Km	Jalan kaki, kendaraan roda dua	Darat
					Kancinaa	Pasarwajo	1 Km	Jalan kaki, kendaraan roda dua	Darat
					Kabawakole	Pasarwajo	2 Km	Jalan kaki, kendaraan roda dua	Darat
					Wakoko	Pasarwajo	3 Km	Jalan kaki, kendaraan roda dua	Darat
		183 SMA NEGERI 1 WABULA	Desa Wabula 1 / Jalan Kumaha No. 1	Wabula	Desa Wasuemba	Wabula	2,1 KM	Angkutan Umum	Darat
					Desa Wabula Satu	Wabula	0,5 KM	Angkutan Umum	Darat
					Desa Wabula	Wabula	1,1 KM	Angkutan Umum	Darat
					Desa Wasampela	Wabula	4,8 KM	Angkutan Umum	Darat
		184 SMA NEGERI 2 WABULA	Jalan Poros Pasarwajo- Wabula, Desa	Wabula	Holimombo	Wabula	0 KM	Jalan Kaki	Darat
					Bajo Bahari	Wabula	0.5 KM	Jalan Kaki	Darat
					Wa Sampela	Wabula	3.5 KM	Angkutan Umum	Darat
					Koholimombono	Wabula	2.5 KM	Angkutan Umum	Darat
					Holimombo Jaya	Pasarwajo	5 KM	Angkutan Umum	Darat
		185 SMA NEGERI 1 SIOTAPINA	Matanauwe	Siotapina	Walompo	Siotapina	1,00	Kendaraan Roda Dua, Jalan Kaki	Darat
					Bahari Makmur	Siotapina	1,00	Kendaraan Roda Dua, Jalan Kaki	Darat
					Matanauwe	Siotapina	-	Kendaraan Roda Dua, Jalan Kaki	Darat
					Kuraa	Siotapina	2,00	Kendaraan Roda Dua, Jalan Kaki	Darat
		186 SMA NEGERI 2 SIOTAPINA	Gunung Jaya	Siotapina	Gunung Jaya	Siotapina	-	Jalan Kaki, Motor	Darat
					Kuraa	Siotapina	0,50	Jalan Kaki, Motor	Darat
					Manuru	Siotapina	2,50	Motor	Darat
		187 SMA NEGERI 3 SIOTAPINA	Jl. Sumatera B No.1 Desa Kumbewaha	Siotapina	Kumbewaha	Siotapina	-	Jalan Kaki / Kendaraan Pribadi	Darat
					Manuru	Siotapina	1,00	Jalan Kaki / Kendaraan Pribadi	Darat
					Karyajaya	Siotapina	3,00	Jalan Kaki / Kendaraan Pribadi	Darat
		188 SMA NEGERI 4 SIOTAPINA	Manuru	Siotapina	Manuru	Siotapina	0,1 Km	Jalan kaki, kendaraan roda dua	Darat
					Kuraa	Siotapina	1 Km	Jalan kaki, kendaraan roda dua	Darat
					Sampuabalo	Siotapina	2 Km	Jalan kaki, kendaraan roda dua	Darat
		189 SMAN 1 LASALIMU SELATAN	Jl. Sumatera No.01 Desa Ambuau Indah	Lasalimu Selatan	Desa Ambuau Indah	Lasalimu Selatan	0,1 Km	Jalan Kaki/Sepeda Motor	Darat
					Desa Ambuau Togo	Lasalimu Selatan	2 Km	Jalan Kaki/Sepeda Motor	Darat
					Desa Mega Bahari	Lasalimu Selatan	4 Km	Jalan Kaki/Sepeda Motor	Darat
					Desa Mopaano	Lasalimu Selatan	3 Km	Jalan Kaki/Sepeda Motor	Darat
					Desa Kinapani Makmur	Lasalimu Selatan	4 Km	Jalan Kaki/Sepeda Motor	Darat
					Desa Malaoge	Lasalimu Selatan	10 km	Jalan Kaki/Sepeda Motor	Darat
					Desa Labuandiri	Lasalimu Selatan	9 Km	Jalan Kaki/Sepeda Motor	Darat
					Desa Karya Jaya	Siontapina	6 Km	Jalan Kaki/Sepeda Motor	Darat
					Desa Sumber Sari	Siontapina	10 Km	Jalan Kaki/Sepeda Motor	Darat
					Desa Lagoro	Siontapina	9 km	Jalan Kaki/Sepeda Motor	Darat
					Desa Lapaleagi	Siontapina	10 Km	Jalan Kaki/Sepeda Motor	Darat
		190 SMAN 2 LASALIMU SELATAN	Siomanuru	Lasalimu Selatan	Siomanuru	Lasalimu Selatan	-	Jalan Kaki	Darat
					Siontapina	Lasalimu Selatan	1,00	Jalan Kaki, Motor	Darat
					Wajah Jaya	Lasalimu Selatan	2,00	Jalan Kaki, Motor	Darat
					Kinapani Makmur	Lasalimu Selatan	3,00	Jalan Kaki, Motor	Darat
					Rejo Sari	Lasalimu Selatan	2,00	Motor	Darat
					Sumber Agung	Lasalimu Selatan	4,00	Motor	Darat
					Sangia Arano	Lasalimu Selatan	3,00	Motor	Darat

NO	KABUPATEN/ KOTA	NAMA SEKOLAH PENYELENGGARA SPMB	ALAMAT		DOMISILI CALON MURID BARU TAHUN PELAJARAN 2026/2027 BERDASRAKAN WILAYAH ADMINISTRATIF SATUAN PENDIDIKAN				KET
			DESA / KELURAHAN/ JALAN	KECAMATAN	DESA / KELURAHAN	KECAMATAN	JARAK DESA/KEL KE SEKOLAH (dlm KM)	JARINGAN TRANSPORTASI DARI DESA KE SEKOLAH	
					Mulya Jaya	Lasalimu Selatan	5,00	Motor	Darat
					Harapan Jaya	Lasalimu Selatan	6,00	Motor	Darat
					Lasalimu	Lasalimu Selatan	7,00	Motor	Darat
					Umalaoe	Lasalimu Selatan	5,00	Motor	Darat
					Labuandiri	Siotapina	4,00	Motor	Darat
					Sumber Sari	Siotapina	5,00	Motor	Darat
		191 SMA NEGERI 1 LASALIMU	Kelurahan Kamaru	Lasalimu	Kelurahan Kamaru	Kecamatan Lasalimu	1 Km	Jalan Kaki / Kendaraan Pribadi	Darat
					Desa Sribatara	Kecamatan Lasalimu	1 Km	Jalan Kaki / Kendaraan Pribadi	Darat
					Desa Talaga Baru	Kecamatan Lasalimu	2 Km	Perahu motor	Laut
					Desa Lasembang	Kecamatan Lasalimu	3 Km	Kendaraan Pribadi	Darat
		192 SMA NEGERI 2 LASALIMU	Wasambaa	Lasalimu	Wasambaa	Lasalimu	-	Jalan Kaki, Motor	Darat
					Wasuamba	Lasalimu	2,00	Jalan Kaki, Motor	Darat
					Lasalimu	Lasalimu Selatan	5,00	Jalan Kaki, Motor	Darat
					Bonelalo	Lasalimu	5,00	Motor	Darat
					Talaga Baru	Lasalimu	8,00	Motor	Darat
					Lasembang	Lasalimu	10,00	Motor	Darat
		193 SMA NEGERI 3 LASALIMU	Desa Wagari	Lasalimu	Wagari	Lasalimu	0,1 Km	Jalan Kaki, Kendaraan Roda Dua	Darat
					Kakenauwe	Lasalimu	1 Km	Jalan Kaki, Kendaraan Roda Dua	Darat
					Bente	Lasalimu	2 Km	Jalan Kaki, Kendaraan Roda Dua	Darat
					Lewele	Lasalimu	2,5 Km	Jalan Kaki, Kendaraan Roda Dua	Darat
					Nambo	Lasalimu	4 Km	Jalan Kaki, Kendaraan Roda Dua	Darat
		194 SMA NEGERI 4 LASALIMU	Desa Togomangura	Lasalimu	Kamaru	Lasalimu	1 Km	Jalan Kaki, Kendaraan Roda Dua	Darat
		195 SMA NEGERI 1 KAPONTORI	Wakalambe	Kapontori	Desa Lambusango	Kecamatan Kapontori	7 Km	Kendaraan Pribadi	Darat
					Desa Boneatiro	Kecamatan Kapontori	3 Km	Kendaraan Pribadi	Darat
					Desa Boneatiro Barat	Kecamatan Kapontori	3 Km	Kendaraan Pribadi	Darat
					Desa Wakalambe	Kecamatan Kapontori	1 Km	Jalan Kaki	Darat
					Desa Mabelugo	Kecamatan Kapontori	1 Km	Kendaraan Pribadi	Darat
					Desa Barangka	Kecamatan Kapontori	3 Km	Kendaraan Pribadi	Darat
					Desa Kamelanta	Kecamatan Kapontori	5 Km	Kendaraan Pribadi	Darat
		196 SMA NEGERI 2 KAPONTORI	Watumotobe	Kapontori	Kelurahan Watumotobe	Kecamatan Kapontori	1 Km	Jalan Kaki / Kendaraan Pribadi	Darat
					Kelurahan Wakangka	Kecamatan Kapontori	2 Km	Jalan Kaki / Kendaraan Pribadi	Darat
					Desa Lambusango Timur	Kecamatan Kapontori	2 Km	Jalan Kaki / Kendaraan Pribadi	Darat
					Desa Lambusango	Kecamatan Kapontori	7 Km	Kendaraan Pribadi	Darat
					Desa Wambulu	Kecamatan Kapontori	5 Km	Kendaraan Pribadi	Darat
					Desa Waondowolio	Kecamatan Kapontori	8 Km	Kendaraan Pribadi	Darat
					Desa Bukit Asri	Kecamatan Kapontori	10 Km	Kendaraan Pribadi/Kos	Darat
					Desa Wakuli	Kecamatan Kapontori	11 Km	Kendaraan Pribadi/Kos	Darat
					Desa Tuangila	Kecamatan Kapontori	12 Km	Kendaraan Pribadi/Kos	Darat
		197 SMAN 3 KAPONTORI	TUMADA	KAPONTORI	Desa Tumada	Kecamatan Kapontori	1 Km	Jalan Kaki / Kendaraan Pribadi	Darat
					Desa Todanga	Kecamatan Kapontori	3 Km	Jalan Kaki / Kendaraan Pribadi	Darat
					Desa Tuangila	Kecamatan Kapontori	4 Km	Jalan Kaki / Kendaraan Pribadi	Darat
					Desa Liwumetingki	Kecamatan Kapontori	7 Km	Kendaraan Pribadi	Darat
					Desa Labulawa	Kecamatan Kapontori	7 Km	Kendaraan Pribadi	Darat
					Desa Wakuli	Kecamatan Kapontori	7 Km	Kendaraan Pribadi	Darat
13	KABUPATEN BUTON SELATAN	198 SMAN 1 BATAUGA	LAKAMBAU	BATAUGA	KEL.MOLAGINA	BATAUGA	5 KM	RODA DUA DAN RODA EMPAT	DARAT
					KEL.MASIRI (LINGK.KOLOWU)	BATAUGA	4 KM	RODA DUA DAN RODA EMPAT	DARAT
					KEL.MASIRI (LINGK.KAMBE- KAMPEDO)	BATAUGA	2 KM	JALAN KAKI	DARAT

NO	KABUPATEN/ KOTA	NAMA SEKOLAH PENYELENGGARA SPMB	ALAMAT		DOMISILI CALON MURID BARU TAHUN PELAJARAN 2026/2027 BERDASRAKAN WILAYAH ADMINISTRATIF SATUAN PENDIDIKAN				KET	
			DESA / KELURAHAN/ JALAN	KECAMATAN	DESA / KELURAHAN	KECAMATAN	JARAK DESA/KEL KE SEKOLAH (dlm KM)	JARINGAN TRANSPORTASI DARI DESA KE SEKOLAH		
						KEL. LAOMPO	BATAUGA	2 KM	JALAN KAKI	DARAT
						KEL.LAKAMBAU	BATAUGA	30 M	JALAN KAKI	DARAT
						KEL.BUSOA	BATAUGA	500 M	JALAN KAKI	DARAT
						KEL.BUSOA (LINGK.LABUSA)	BATAUGA	1500 M	JALAN KAKI DAN RODA DUA	DARAT
						KEL.BANDAR BATAUGA	BATAUGA	1000 M	JALAN KAKI	DARAT
		199 SMA NEGERI 2 BATAUGA	KEL. MASIRI	BATAUGA	KEL. MASIRI	BATAUGA	BATAUGA	1 KM	ANGKUTAN UMUM	DARAT
						KEL. MAJAPAHIT	BATAUGA	1 KM	ANGKUTAN UMUM	DARAT
						DESA LAMPANAIRI	BATAUGA	4 KM	ANGKUTAN UMUM	DARAT
						DESA BOLA	BATAUGA	6 KM	ANGKUTAN UMUM	DARAT
						DESA POOGALAMPA	BATAUGA	8 KM	ANGKUTAN UMUM	DARAT
		200 SMA NEGERI 3 BATAUGA	DESA LAWELA SELATAN	BATAUGA	DESA LAWELA SELATAN	BATAUGA	BATAUGA	500 M	JALAN KAKI	DARAT
						DESA LAWELA	BATAUGA	700 M	JALAN KAKI	DARAT
						KEL. BUSOA (LINGK. LABUSA)	BATAUGA	1 KM	JALAN KAKI	DARAT
						KEL. LABALAWA	BETOAMBARI	2 KM	ANGKUTAN UMUM	DARAT
		201 SMAN 1 SAMPOLAWA	JLN. KORPRI KEL. JAYA BAKTI	SAMPOLAWA	1. KEL. JAYA BAKTI	SAMPOLAWA	SAMPOLAWA	0,3 KM	JALAN KAKI / OJEK	DARAT
						2. KEL KATILOMBU	SAMPOLAWA	0,8 KM	JALAN KAKI / OJEK	DARAT
						3. KEL TODOMBULU		0,5 KM	JALAN KAKI / OJEK	DARAT
		202 SMA NEGERI 2 SAMPOLAWA	DESA LIPUMANGAU	SAMPOLAWA	DESA LIPUMANGAU	SAMPOLAWA	SAMPOLAWA	500 M	JALAN KAKI	DARAT
						DESA GUNUNG SEJUK	SAMPOLAWA	1 KM	JALAN KAKI	DARAT
		203 SMA NEGERI 3 SAMPOLAWA	DESA BAHARI / JL. POROS DUA	SAMPOLAWA	1. BAHARI, 2. BAHARI DUA	SAMPOLAWA	SAMPOLAWA	500-7500 KM	JALAN KAKI	Darat
						3. BAHARI TIGA		1.250 M		
		204 SMA NEGERI 4 SAMPOLAWA	DESA WAWOANGI / JL. POROS	SAMPOLAWA	1. DESA BANGUN	SAMPOLAWA	SAMPOLAWA	2 S/D 2,5 KM	JALAN KAKI	DARAT
						2. DESA WATIGNANDA		1 S/D 1,5 KM	JALAN KAKI	DARAT
						3. DESA WAWOANGI		100 S/D 750 M	JALAN KAKI	DARAT
						4. KEGURUKATAN KATILOMBU		2,5 KM	JALAN KAKI	DARAT
						5. DESA POOGALAMPA	BATAUGA	3,5 KM	JALAN KAKI	DARAT
		205 SMA NEGERI 5 SAMPOLAWA	DESA SANDANG PANGAN / JL. POROS	SAMPOLAWA	1. SANDANG PANGAN	SAMPOLAWA	SAMPOLAWA	500 KM	JALAN KAKI	DARAT
						2. HENDEA		750 M		
		206 SMAN 6 SAMPOLAWA	DESA TIRA	SAMPOLAWA	DESA TIRA	SAMPOLAWA	SAMPOLAWA	300 M	JALAN KAKI	DARAT
		207 SMAN 1 SIOMPU	DESA BATUAWU	SIOMPU	TONGALI	SIOMPU	SIOMPU	1 KM	JALAN KAKI	DARAT
						LAPARA		1,3 KM		DARAT
						KARAE		1,5 KM		DARAT
						LONTOI		1,7 KM		DARAT
						BIWINAPADA		1,3 KM		DARAT
						NGGULANGGULA		1,5 KM		DARAT
						WAKINAMBORO		1 KM		DARAT
						BATUAWU		0,7 KM		DARAT
		208 SMAN 2 SIOMPU	WAINDAWULA	SIOMPU	1. KAIMBULAWA	SIOMPU	SIOMPU	0,5 KM	JALAN KAKI	DARAT
						2. WAINDAWULA		0,5 KM		
						3. BIWINAPADA		1,5 KM		
						4. LONTOI		2,5 OM		
		209 SMAN 1 SIOMPU BARAT	KAMOALI	SIOMPU BARAT	KAMOALI	SIOMPU BARAT	SIOMPU BARAT	0,5 KM	JALAN KAKI	DARAT
						WATUAMPARA		1 KM		DARAT
						LALOLE		0,7 KM		DARAT
						KATAMPE		0,5 KM		DARAT
						MOLONA		1 KM		DARAT
						MOKOBEAWU		1 KM		DARAT
						LAMANIGGARA		1 KM		DARAT

NO	KABUPATEN/ KOTA	NAMA SEKOLAH PENYELENGGARA SPMB	ALAMAT		DOMISILI CALON MURID BARU TAHUN PELAJARAN 2026/2027 BERDASRAKAN WILAYAH ADMINISTRATIF SATUAN PENDIDIKAN				KET	
			DESA / KELURAHAN/ JALAN	KECAMATAN	DESA / KELURAHAN	KECAMATAN	JARAK DESA/KEL KE SEKOLAH (dlm KM)	JARINGAN TRANSPORTASI DARI DESA KE SEKOLAH		
					MBANUA			1 KM		DARAT
		210 SMA NEGERI 1 LAPANDEWA	DESA LAPANDEWA JAYA	LAPANDEWA	1. DESA LAPANDEWA JAYA	LAPANDEWA		0,5 KM	JALAN KAKI	DARAT
					2. DESA LAPANDEWA			0,8 KM		
					3. DESA LAPANDEWA			1 KM		
		211 SMAN 2 LAPANDEWA	DESA LAPANDEWA MAKMUR	LAPANDEWA	1. DESA LAPANDEWA MAKMUR	LAPANDEWA		± 1 KM	JALAN KAKI	DARAT
					2. DESA GAYA BARU			± 4 KM	MOTOR/JALAN KAKI	
					3. DESA GERAK MAKMUR	SAMPOLAWA		± 1 KM	JALAN KAKI	
					4. DESA WINDU MAKMUR			± 1 KM		
		212 SMA NEGERI 3 LAPANDEWA	DESA BURANGASI	LAPANDEWA	1. DESA BURANGASI	LAPANDEWA		0,5 KM	JALAN KAKI	DARAT
					2. DESA BURANGASI			1 KM		
					3. DESA GAYA BARU			2 KM		
		213 SMA Negeri 1 Kadatua	DESA MARAWALI	KADATUA	1. DESA BANABUNGI	KADATUA		7 KM	KENDARAAN BERMOTOR	DARAT
					2. DESA BANABUNGI			6,5 KM		
					3. DESA LIPU			5 KM		
					4. DESA UWEMAASI			3 KM		
					5. DESA KAOFE			1 KM	JALAN KAKI	
					6. DESA MARAWALI			0,5 KM		
					7. DESA MAWAMBUNGA			1 KM		
					8. DESA WAONU			2 KM		
					9. DESA KAPOA			3,5 KM	Kendaraan Bermotor	
					10. DESA KAPOA BARAT			4 KM		
		214 SMAN 1 BATUATAS	JALAN KAPILAU DESA BATUATAS	BATUATAS	DESA BATUATAS TIMUR	BATUATAS		0,9 KM	JALAN KAKI	DARAT
					DESA TOLANDO JAYA			0,9 KM	JALAN KAKI	
					DESA WACUALA			2,4 KM	JALAN KAKI	
					DESA TADUASA			1,7 KM	JALAN KAKI	
		215 SMA NEGERI 2 BATUATAS	JALAN SYUH ABDUL WAHID DESA BATUATAS	BATUATAS	DESA BATUATAS BARAT	BATUATAS		1,3 KM	JALAN KAKI	DARAT
					DESA BATUATAS LIWU			1,5 KM	JALAN KAKI	DARAT
					DESA WAMBONGI			1,1 KM	JALAN KAKI	DARAT
14	KABUPATEN BUTON TENGAH	216 SMAN 1 GU	Jl. Jenderal Sudirman Desa Kel...	Gu	Watulea	Gu		0,3 KM	Angkutan Umum	Darat
					Walando	Gu		0,6 KM	Angkutan Umum	Darat
					Bombonawulu	Gu		1,1 KM	Angkutan Umum	Darat
					Waliko	Gu		2,1 KM	Angkutan Umum	Darat
					Wakeakea	Gu		5 KM	Angkutan Umum	Darat
		217 SMA NEGERI 2 LAKUDO	Moko	Lakudo	Moko	Lakudo		0 KM	Sepeda Motor	Darat
					Mone	Lakudo		0,8 KM	Sepeda Motor	Darat
					Teluk Lasongko	Lakudo		2 KM	Sepeda Motor	Darat
					Wajogu	Lakudo		3 KM	Sepeda Motor	Darat
					Metere	Lakudo		3 KM	Sepeda Motor	Darat
					Lolibu	Lakudo		4 KM	Sepeda Motor	Darat
					Batu Banawa	Mawasangka Tengah		8 KM	Sepeda Motor	Darat
		218 SMAN 2 Mawasangka Timur	Jl. La Ode Abdul Kahar No. 100 Desa Mawasangka Timur	Mawasangka Timur	Bonemarambe	Mawasangka Timur		2,80	Motor Pribadi, Jalan Kaki	Darat
					Wambuloli	Mawasangka Timur		1,70	Jalan Kaki, Motor Pribadi	Darat
					Lagili	Mawasangka Timur		3,10	Jalan Kaki, Motor Pribadi	Darat
		219 SMAN 1 SANGAI WAMBULU	Jl. Kenangan No.1	Sangia Wambulu	Desa Baruta lestari	Sangia Wambulu		2 km	Ojek	Darat
					Desa Doda Bahari	Sangia Wambulu		5 Km	Ojek	Darat
					Desa Baruta	Sangia Wambulu		4 km	Ojek	Darat
					Desa Analalaki	Sangia Wambulu		5 km	Ojek	Darat

NO	KABUPATEN/ KOTA	NAMA SEKOLAH PENYELENGGARA SPMB	ALAMAT		DOMISILI CALON MURID BARU TAHUN PELAJARAN 2026/2027 BERDASRAKAN WILAYAH ADMINISTRATIF SATUAN PENDIDIKAN				KET	
			DESA / KELURAHAN/ JALAN	KECAMATAN	DESA / KELURAHAN	KECAMATAN	JARAK DESA/KEL KE SEKOLAH (dlm KM)	JARINGAN TRANSPORTASI DARI DESA KE SEKOLAH		
						Desa Tolandona matanaeo	Sangia Wambulu	4 km	Ojek	Darat
						Kel. Tolandona	Sangia Wambulu	4 km	Ojek	Darat
		220 SMAN 1 TALAGA RAYA	Jl. Kakatua, Kel. Talaga I	Talaga raya	Talaga 1	Talaga Raya	Talaga Raya	0 KM	Jalan Kaki dan Sepeda Motor	Darat
					Talaga II	Talaga Raya	Talaga Raya	1 KM	Jalan Kaki dan Sepeda Motor	Darat
					Liwulompona	Talaga Raya	Talaga Raya	1 KM	Jalan Kaki dan Sepeda Motor	Darat
					Pangilia	Talaga Raya	Talaga Raya	1,5 KM	Jalan Kaki dan Sepeda Motor	Darat
					Wulu	Talaga Raya	Talaga Raya	2 KM	Angkutan Laut	Laut
		221 SMAN 2 Gu	Jm. Porus Lombe Tolandona Desa Rahia	Gu	Rahia	Gu	Gu	0,2 KM	Motor Roda dua	Darat
					Kamama Mekar	Gu	Gu	0,6 KM	Motor Roda dua	Darat
					Kolowa	Gu	Gu	3,6 KM	Motor Roda dua	Darat
					Wadiabero	Gu	Gu	4,0 KM	Motor Roda dua	Darat
					Wakeakea	Gu	Gu	1,2 KM	Motor Roda dua	Darat
		222 SMAN 3 MAWASANGKA	Jl. Porus Mawasangka - Lakapera	Mawasangka	Morikana	Mawasangka Tengah	Mawasangka Tengah	0,5 KM	Angkutan Umum	Darat
					Matara	Mawasangka	Mawasangka	0,2 KM	Angkutan Umum	Darat
					Wasilomata 1	Mawasangka	Mawasangka	1,0 KM	Angkutan Umum	Darat
					Wasilomata 2	Mawasangka	Mawasangka	2,1 KM	Angkutan Umum	Darat
		223 SMAN 1 MAWASANGKA	Kel. Mawasangka	Mawasangka	Mawasangka	Mawasangka	Mawasangka	1 KM	Angkutan Umum	Darat
					Watolo	Mawasangka	Mawasangka	2 KM	Angkutan Umum	Darat
					Wasilomata 2	Mawasangka	Mawasangka	2 KM	Angkutan Umum	Darat
					Wasilomata 1	Mawasangka	Mawasangka	4 KM	Angkutan Umum	Darat
					Oengkolaki	Mawasangka	Mawasangka	4 KM	Angkutan Umum	Darat
					Banga	Mawasangka	Mawasangka	7 KM	Angkutan Umum	Darat
					Tanailandu	Mawasangka	Mawasangka	10 KM	Angkutan Umum	Darat
					Kanapa-napa	Mawasangka	Mawasangka	15 KM	Angkutan Umum	Darat
					Polindu	Mawasangka	Mawasangka	12 KM	Angkutan Umum	Darat
					Dahiango	Mawasangka	Mawasangka	15 KM	Angkutan Umum	Darat
					Terapung	Mawasangka	Mawasangka	17 KM	Angkutan Umum	Darat
					Air Bajo	Mawasangka	Mawasangka	20 KM	Angkutan Umum	Darat
					Balobone	Mawasangka	Mawasangka	4 KM	Angkutan Umum	Darat
		224 SMA NEGERI 2 MAWASANGKA TENGAH	Waturumbe Bata	Mawasangka Tengah	Waturumbe bata	Mawasangka tengah	Mawasangka tengah	0,40	Jalan Kaki dan Motor	Darat
					Waturumbe	Mawasangka tengah	Mawasangka tengah	0,70	Jalan Kaki dan Motor	Darat
					Gundu Gundu	Mawasangka tengah	Mawasangka tengah	1,10	Jalan Kaki dan Motor	Darat
		225 SMAN 2 TALAGA RAYA	Desa Talaga Besar/Jalan Kota Intan	Talaga raya	Talaga Besar	Talaga Raya	Talaga Raya	± 1 KM	Jalan kaki	Darat
					Wulu	Talaga Raya	Talaga Raya	± 5 KM	Katintin	Laut
					Kokoe	Talaga Raya	Talaga Raya	± 12 KM	Katintin	Laut
		226 SMAN 3 Gu	Jm. Migneau,Desa Lakapera	Gu	Lakapera	Gu	Gu	0,3 KM	Motor Roda dua	Darat
					Bantea	Gu	Gu	1,9 KM	Motor Roda dua	Darat
					waleale	Tongkuno Selatan	Tongkuno Selatan	3,0 KM	Motor Roda dua	Darat
					Kulidawa	Tongkuno Selatan	Tongkuno Selatan	3,0 KM	Motor Roda dua	Darat
					Labasa	Tongkuno Selatan	Tongkuno Selatan	1,4 KM	Motor Roda dua	Darat
					Lapadindi	Tongkuno Selatan	Tongkuno Selatan	2,8 KM	Motor Roda dua	Darat
					Lawama	Tongkuno Selatan	Tongkuno Selatan	2,0 KM	Motor Roda dua	Darat
		227 SMAN 1 MAWASANGKA TIMUR	Jl. Mu Mawangan, Lamena, Desa Lakapera	Mawasangka Timur	Lasori	Mawasangka Timur	Mawasangka Timur	0,2 KM	Angkutan Umum	Darat
					Inulu	Mawasangka Timur	Mawasangka Timur	1 KM	Angkutan Umum	Darat
					Watompi	Mawasangka Timur	Mawasangka Timur	5,1 KM	Angkutan Umum	Darat
					Bungi	Mawasangka Timur	Mawasangka Timur	6,4 KM	Angkutan Umum	Darat
					Batubanawa	Mawasangka Timur	Mawasangka Timur	11 KM	Angkutan Umum	Darat
					Bonemarambe	Mawasangka Timur	Mawasangka Timur	6,4 KM	Angkutan Umum	Darat

NO	KABUPATEN/ KOTA	NAMA SEKOLAH PENYELENGGARA SPMB	ALAMAT		DOMISILI CALON MURID BARU TAHUN PELAJARAN 2026/2027 BERDASRAKAN WILAYAH ADMINISTRATIF SATUAN PENDIDIKAN				KET
			DESA / KELURAHAN/ JALAN	KECAMATAN	DESA / KELURAHAN	KECAMATAN	JARAK DESA/KEL KE SEKOLAH (dlm KM)	JARINGAN TRANSPORTASI DARI DESA KE SEKOLAH	
					Wambuloli	Mawasangka Timur	7,8 KM	Angkutan Umum	Darat
					Lagili	Mawasangka Timur	13 KM	Angkutan Umum	Darat
		228 SMA NEGERI 4 LAKUDO	Kel. Boneoge	Lakudo	Kel. Boneoge	Lakudo	3 Km	Jalan Kaki	Darat
					Desa Madongka	Lakudo	3 Km	Jalan Kaki	Darat
		229 SMAN 1 LAKUDO	Kel. Gu Timur	Lakudo	Gu Timur	Lakudo	2,3 KM	Jalan Kaki	Darat
					Lakudo	Lakudo	2,7 KM	Jalan Kaki	Darat
					Nepa Mekar	Lakudo	1,4 KM	Jalan Kaki	Darat
					Wongko Lakudo	Lakudo	4,9 KM	Angkutan Umum	Darat
					Matawine	Lakudo	5,5 KM	Angkutan Umum	Darat
		230 SMAN 2 MAWASANGKA	Jl. Poros Napa - Wasilomata Desa Mawasangka	Mawasangka	Napa	Mawasangka	500 m	umum	Darat
					Bolobone	Mawasangka	2,9 km	umum	Darat
					Wakambangura	Mawasangka	1,8 km	umum	Darat
					Wakambangura 2	Mawasangka	1 km	umum	Darat
					Kancebunggi	Mawasangka	5 km	umum	Darat
		231 SMAN 1 Mawasangka Tengah	Lakorua/Janari Poros Mawasangka	Mawasangka Tengah	Lakorua	Mawasangka Tengah	± 1 KM	Jalan Kaki	Darat
					Lantongau	Mawasangka Tengah	± 2 KM	Jalan Kaki	Darat
					Katukobari	Mawasangka Tengah	± 3 KM	Jalan Kaki	Darat
					Morikana	Mawasangka Tengah	± 5 KM	Jalan Kaki	Darat
					Lantongau	Mawasangka Tengah	± 1 KM	Jalan Kaki	Darat
					Lalibo	Mawasangka Tengah	± 2 KM	Jalan Kaki	Darat
					Langkomu	Mawasangka Tengah	± 4 KM	Jalan Kaki	Darat
		SMAN 3 Lakudo	Jl. Poros Wamengkoli - Daka, Desa	Lakudo	Waara	Lakudo	2,00 KM	Angkutan Umum	Darat
					One Waara	Lakudo	2,50 KM	Angkutan Umum	Darat
					Boneoge	Lakudo	5,00 KM	Angkutan Umum	Darat
					Madongka	Lakudo	9,1 KM	Angkutan Umum	Darat
15	KABUPATEN BUTON UTARA	233 SMAN 1 KULISUSU	KEL. BANGKUDU	KULISUSU	KEL. BANGKUDU	KULISUSU	0,1 KM	KENDARAAN PRIBADI	DARAT
					KEL. SARAFA	KULISUSU	0,2 KM	KENDARAAN PRIBADI	DARAT
					KEL. LIPU	KULISUSU	0,4 KM	KENDARAAN PRIBADI	DARAT
					KEL. WANDAKA	KULISUSU	1 KM	KENDARAAN PRIBADI	DARAT
					DESA KADACUA	KULISUSU	0,4 KM	KENDARAAN PRIBADI	DARAT
					DESA LOJI	KULISUSU	0,6 KM	KENDARAAN PRIBADI	DARAT
					DESA LAANGKE	KULISUSU	0,8 KM	KENDARAAN PRIBADI	DARAT
		234 SMAN 2 KULISUSU	KEL. LEMO	KULISUSU	DESA LEMO'EA	KULISUSU	0,5 s.d 1 km	KENDARAAN PRIBADI	DARAT
					KEL. LEMO	KULISUSU	0,5 s.d 1 km	KENDARAAN PRIBADI	DARAT
					DESA MALALANDA	KULISUSU	0,5 s.d 1 km	KENDARAAN PRIBADI	DARAT
					DESA ROMBO	KULISUSU	0,5 s.d 1 km	KENDARAAN PRIBADI	DARAT
					DESA LANTAGI	KULISUSU	0,5 s.d 3 km	KENDARAAN PRIBADI	DARAT
					KEL. BONELIPU	KULISUSU	0,5 s.d 1 km	KENDARAAN PRIBADI	DARAT
		235 SMAN 3 KULISUSU	DESA LINSOWU	KULISUSU	DESA LINSOWU	KULISUSU	0,5 s.d 1 km	KENDARAAN PRIBADI	DARAT
					DESA WASALABOSE	KULISUSU	0,5 s.d 1 km	KENDARAAN PRIBADI	DARAT
					KEL. LAKONEA	KULISUSU	0,5 s.d 1 km	KENDARAAN PRIBADI	DARAT
					DESA BANU - BANUA JAYA	KULISUSU	0,5 s.d 1 km	KENDARAAN PRIBADI	DARAT
					Wandaka/GERESA (WANSEL)	KULISUSU	0,5 s.d 1 km	KENDARAAN PRIBADI	DARAT
		236 SMAN 1 KULISUSU UTARA	DESA WAMBOULE	KULISUSU UTARA	DESA TOMOAH (EPE)	KULISUSU	0,5 s.d 2 km	KENDARAAN PRIBADI	DARAT

NO	KABUPATEN/ KOTA	NAMA SEKOLAH PENYELENGGARA SPMB	ALAMAT		DOMISILI CALON MURID BARU TAHUN PELAJARAN 2026/2027 BERDASRAKAN WILAYAH ADMINISTRATIF SATUAN PENDIDIKAN				KET
			DESA / KELURAHAN/ JALAN	KECAMATAN	DESA / KELURAHAN	KECAMATAN	JARAK DESA/KEL KE SEKOLAH (dlm KM)	JARINGAN TRANSPORTASI DARI DESA KE SEKOLAH	
					DESA ULUNAMBO	KULISUSU UTARA	0,5 s.d 1 km	KENDARAAN PRIBADI	DARAT
					DESA EERINERE	KULISUSU UTARA	0,5 s.d 1 km	KENDARAAN PRIBADI	DARAT
					DESA WAMBOULE	KULISUSU UTARA	0,5 s.d 1 km	KENDARAAN PRIBADI	DARAT
					DESA WAODE BURI	KULISUSU UTARA	0,5 s.d 1 km	KENDARAAN PRIBADI	DARAT
					DESA LELAMO	KULISUSU UTARA	0,5 s.d 1 km	KENDARAAN PRIBADI	DARAT
					DESA LABELETE	KULISUSU UTARA	0,5 s.d 1 km	KENDARAAN PRIBADI	DARAT
		237 SMAN 2 KULISUSU UTARA	DESA PEBAO'A	KULISUSU UTARA	DESA PEBAO'A	KULISUSU UTARA	0,5 s.d 1 km	KENDARAAN PRIBADI	DARAT
					DESA PETETEYA	KULISUSU UTARA	0,5 s.d 5 km	KENDARAAN PRIBADI	DARAT
					DESA WOWONGA JAYA	KULISUSU UTARA	0,5 s.d 1 km	KENDARAAN PRIBADI	DARAT
					LAKANSI	KULISUSU UTARA	0,5 s.d 1 km	KENDARAAN PRIBADI	DARAT
					DESA LAAMO AHI	KULISUSU UTARA	0,5 s.d 5 km	KENDARAAN PRIBADI	DARAT
		238 SMAN 3 KULISUSU UTARA	DESA BIRA	KULISUSU UTARA	DESA TOROMBIA	KULISUSU UTARA	0,5 s.d 5 km	KENDARAAN PRIBADI	DARAT
					DESA BIRA	KULISUSU UTARA	0,5 s.d 5 km	KENDARAAN PRIBADI	DARAT
					DESA KUROLABU	KULISUSU UTARA	0,5 s.d 5 km	KENDARAAN PRIBADI	DARAT
		239 SMAN 1 KULISUSU BARAT	LAMBALE	KULISUSU BARAT	SEL DESA/ KEL DI KECAMATAN	KULISUSU BARAT	0,5 s.d 1 km	KENDARAAN PRIBADI	DARAT
					DESA TRI WACU - WACU	KULISUSU	0,5 s.d 5 km	KENDARAAN PRIBADI	DARAT
					DESA WACU LA'EA	KULISUSU	0,5 s.d 5 km	KENDARAAN PRIBADI	DARAT
		240 SMAN 1 WAKORUMBA UTARA	KEL. LABUAN	WAKORUMBA UTARA	DESA MATALAGI	WAKORUMBA UTARA	24 Km	SEPEDA MOTOR	DARAT
					DESA SUMAMPENO	WAKORUMBA UTARA	20 Km	SEPEDA MOTOR	DARAT
					DESA LAEYA	WAKORUMBA UTARA	18 Km	SEPEDA MOTOR	DARAT
					DESA LABARAGA	WAKORUMBA UTARA	16 Km	SEPEDA MOTOR	DARAT
					DESA LABAJAYA	WAKORUMBA UTARA	17 Km	SEPEDA MOTOR	DARAT
					DESA LASIWA	WAKORUMBA UTARA	12 Km	SEPEDA MOTOR	DARAT
					DESA LABUKO	WAKORUMBA UTARA	10 Km	SEPEDA MOTOR	DARAT
					DESA LABUAN BAJO	WAKORUMBA UTARA	8 Km	SEPEDA MOTOR	DARAT
					KEL. LABUAN WOLJO	WAKORUMBA UTARA	6 Km	SEPEDA MOTOR	DARAT
					DESA WAMORAPA	WAKORUMBA UTARA	4 Km	JALAN KAKI	DARAT
					DESA OENKAPALA	WAKORUMBA UTARA	2 Km	JALAN KAKI	DARAT
					KEL. LABUAN	WAKORUMBA UTARA	0,5 Km	JALAN KAKI	DARAT
					DESA WANTULASI	WAKORUMBA UTARA	2 Km	JALAN KAKI	DARAT
		241 SMAN 1 BONEGUNU	BURANGA	BONEGUNU	DESA WAODE KALOWO	BONEGUNU	6 KM	KENDARAAN PRIBADI	DARAT
					DESA NGAPAEA	BONEGUNU	5 KM	KENDARAAN PRIBADI	DARAT
					DESA EENSUMALA	BONEGUNU	2 KM	KENDARAAN PRIBADI	DARAT
					DESA BURANGA	BONEGUNU	3,5 KM	KENDARAAN PRIBADI	DARAT
					DESA KOBORUNO	BONEGUNU	4,5 KM	KENDARAAN PRIBADI	DARAT
					DESA WAODE ANGKALO	BONEGUNU	5 KM	KENDARAAN PRIBADI	DARAT
					DESA RANTEGOLA	BONEGUNU	5,5 KM	KENDARAAN PRIBADI	DARAT
					DESA RONTA	BONEGUNU	6,5 KM	KENDARAAN PRIBADI	DARAT
					DESA GUNUNG SARI	BONEGUNU	7,5 KM	KENDARAAN PRIBADI	DARAT
		242 SMAN 1 KAMBOWA	DESA BUBU	KAMBOWA	KEL. BONEGUNU	BONEGUNU	2.2 s.d 2,5 KM	KENDARAAN PRIBADI	DARAT
					DESA DAMAI LABORONA	BONEGUNU	1,5 s.d 2 KM	KENDARAAN PRIBADI	DARAT
					DESA BUBU	KAMBOWA	0 s.d 1 KM	KENDARAAN PRIBADI	DARAT

NO	KABUPATEN/ KOTA	NAMA SEKOLAH PENYELENGGARA SPMB	ALAMAT		DOMISILI CALON MURID BARU TAHUN PELAJARAN 2026/2027 BERDASRAKAN WILAYAH ADMINISTRATIF SATUAN PENDIDIKAN				KET
			DESA / KELURAHAN/ JALAN	KECAMATAN	DESA / KELURAHAN	KECAMATAN	JARAK DESA/KEL KE SEKOLAH (dlm KM)	JARINGAN TRANSPORTASI DARI DESA KE SEKOLAH	
					DESA BUBU BARAT	KAMBOWA	1,5 s.d 2KM	KENDARAAN PRIBADI	DARAT
					DESA LAHUMOKO	KAMBOWA	3 s.d 4 KM	KENDARAAN PRIBADI	DARAT
					DESA MORINDINO	KAMBOWA	3 s.d 3,5 KM	KENDARAAN PRIBADI	DARAT
					KEL. KAMBOWA	KAMBOWA	3,5 s.d 4 KM	KENDARAAN PRIBADI	DARAT
		243 SMAN 2 KAMBOWA	LAGUNDI	KAMBOWA	PONGKOWULU	KAMBOWA	0,5 s.d 1 km	KENDARAAN PRIBADI	DARAT
					LAGUNDI	KAMBOWA	0,5 s.d 1 km	KENDARAAN PRIBADI	DARAT
					WAKANSORO	KAMBOWA	0,5 s.d 1 km	KENDARAAN PRIBADI	DARAT
					DESA MATA	KAMBOWA	0,5 s.d 1 km	KENDARAAN PRIBADI	DARAT
16	KOTA BAU-BAU	244 SMAN 1 BAUBAU	KEL. TOMBA / JL. MUH.	WOLIO	SUKANAYO	KOKALUKUNA	4,060 KM	Angkutan Umum	Darat/Lau
					LIWUTO	KOKALUKUNA	4,360 KM	Angkutan Umum	Darat/Lau
					KADOLO	KOKALUKUNA	1,500 KM	Angkutan Umum	Darat
					KADOLOMOKO	KOKALUKUNA	1,740 KM	Angkutan Umum	Darat
					BUKIT WOLIO INDAH	WOLIO	1,560 KM	Angkutan Umum	Darat
					WANGKANAPI	WOLIO	0,839 KM	Angkutan Umum	Darat
					BATULO	WOLIO	0,640 KM	Angkutan Umum	Darat
					WALE	WOLIO	0,669 KM	Angkutan Umum	Darat
					TOMBA	WOLIO	0,186 KM	Angkutan Umum	Darat
					BATARAGURU	WOLIO	0,576 KM	Angkutan Umum	Darat
					NGANGANAUMAL A	MURHUM	0,784 KM	Angkutan Umum	Darat
					WAJO	MURHUM	1,070 KM	Angkutan Umum	Darat
		245 SMAN 2 BAUBAU	KEL. TANGANAPADA	MURHUM	TANGANAPADA	MURHUM	600 M	Angkutan Umum	Darat
					MELAI	MURHUM	2,4 KM	Angkutan Umum	Darat
					LAMANGGA	MURHUM	1,2 KM	Angkutan Umum	Darat
					WAJO	MURHUM	1,3 KM	Angkutan Umum	Darat
					BAADIA	MURHUM	2,7 KM	Angkutan Umum	Darat
					BONE-BONE	BATUPOIARO	400 M	Angkutan Umum	Darat
					TARAFU	BATUPOARO	1,2 KM	Angkutan Umum	Darat
					WAMEO	BATUPOARO	1,4 KM	Angkutan Umum	Darat
					KAOBULA	BATUPOARO	1,9 KM	Angkutan Umum	Darat
					NGANGANAUMAL A	BATUPOARO	1,7 KM	Angkutan Umum	Darat
					LANTO	BATUPOARO	1,7 KM	Angkutan Umum	Darat
					BATARAGURU	WOLIO	2,3 KM	Angkutan Umum	Darat
					TOMBA	WOLIO	2,5 KM	Angkutan Umum	Darat
					LIPU	BETOAMBARI	2,4 KM	Angkutan Umum	Darat
					KATOBENGKE	BETOAMBARI	1,5 KM	Angkutan Umum	Darat
					WABOROBO	BETOAMBARI	5,2 KM	Angkutan Umum	Darat
					LABALAWA	BETOAMBARI	7,8 KM	Angkutan Umum	Darat
		246 SMAN 3 BAUBAU	KEL. LIPU / JL. DAYANU	BETOAMBARI	LIPU	BETOAMBARI	± 1 KM	Angkutan Umum	Darat
					KATOBENGKE	BETOAMBARI	± 1 KM	Angkutan Umum	Darat
					SULAA	BETOAMBARI	± 2 KM	Angkutan Umum	Darat
					WABOROBO	BETOAMBARI	± 2 KM	Angkutan Umum	Darat
					LABALAWA	BETOAMBARI	± 2 KM	Angkutan Umum	Darat
					BONE-BONE	BATUPOARO	± 2 KM	Angkutan Umum	Darat
					BAADIA	TANGANAPADA	± 2 KM	Angkutan Umum	Darat
					LAMANGGA	TANGANAPADA	± 2 KM	Angkutan Umum	Darat
					TANGANAPADA	TANGANAPADA	± 2 KM	Angkutan Umum	Darat

NO	KABUPATEN/ KOTA	NAMA SEKOLAH PENYELENGGARA SPMB	ALAMAT		DOMISILI CALON MURID BARU TAHUN PELAJARAN 2026/2027 BERDASRAKAN WILAYAH ADMINISTRATIF SATUAN PENDIDIKAN				KET
			DESA / KELURAHAN/ JALAN	KECAMATAN	DESA / KELURAHAN	KECAMATAN	JARAK DESA/KEL KE SEKOLAH (dlm KM)	JARINGAN TRANSPORTASI DARI DESA KE SEKOLAH	
		247 SMAN 4 BAUBAU	KEL. TANGANAPADA	MURHUM	TANGANAPADA	MURHUM	600 M	Angkutan Umum (Ojek)	Darat
					MELAI	MURHUM	2,4 KM	Angkutan Umum (Ojek)	Darat
					LAMANGGA	MURHUM	1,2 KM	Angkutan Umum (Ojek)	Darat
					WAJO	MURHUM	1,3 KM	Angkutan Umum (Ojek)	Darat
					BAADIA	MURHUM	2,7 KM	Angkutan Umum (Ojek)	Darat
					BONE-BONE	BATUPOARO	400 M	Angkutan Umum (Ojek)	Darat
					TARAFU	BATUPOARO	1,2 KM	Angkutan Umum (Ojek)	Darat
					WAMEO	BATUPOARO	1,4 KM	Angkutan Umum (Ojek)	Darat
					KAOBULA	BATUPOARO	1,9 KM	Angkutan Umum (Ojek)	Darat
					NGANGANAUMAL A	BATUPOARO	1,7 KM	Angkutan Umum (Ojek)	Darat
					LANTO	BATUPOARO	1,7 KM	Angkutan Umum (Ojek)	Darat
					BATARAGURU	WOLIO	2,3 KM	Angkutan Umum (Ojek)	Darat
					TOMBA	WOLIO	2,5 KM	Angkutan Umum (Ojek)	Darat
					LIPU	BETOAMBARI	2,4 KM	Angkutan Umum (Ojek)	Darat
					KATOBENGKE	BETOAMBARI	1,5 KM	Angkutan Umum (Ojek)	Darat
					WABOROBO	BETOAMBARI	5,2 KM	Angkutan Umum (Ojek)	Darat
					LABALAWA	BETOAMBARI	7,8 KM	Angkutan Umum (Ojek)	Darat
		248 SMAN 5 BAUBAU	KEL. KANTALAI / JL.	BUNGI	WALIABUKU	BUNGI	1 KM	Angkutan Umum	Darat
					LIABUKU	BUNGI	2 KM	Angkutan Umum	Darat
					NGKARI-NGKARI	BUNGI	6 KM	Angkutan Umum	Darat
					KAMPEONAHO	BUNGI	8 KM	Angkutan Umum	Darat
					TAMPUNA	LEALEA	9 KM	Angkutan Umum	Darat
					PALABUSA	LEALEA	10 KM	Angkutan Umum	Darat
					LOWU-LOWU	LEALEA	4 KM	Angkutan Umum	Darat
					KALIALIA	LEALEA	4 KM	Angkutan Umum	Darat
					KOLESE	LEALEA	4 KM	Angkutan Umum	Darat
					KANTALAI	LEALEA	100 M	Angkutan Umum	Darat
					WARURUMA	KOKALUKUNA	5 KM	Angkutan Umum	Darat
					LAKOLOGOU	KOKALUKUNA	4 KM	Angkutan Umum	Darat
					KADOLOMOKO	KOKALUKUNA	8 KM	Angkutan Umum	Darat
					LIWUTO MATANAYO	KOKALUKUNA	5,5 KM	Angkutan Umum	Darat
					LIWUTO SUKANAYO	KOKALUKUNA	5,5 KM	Angkutan Umum	Darat
		249 SMAN 6 BAUBAU	KEL. KAISABU BARU / JL.	SORAWOLIO	GONDA BARU	SORAWOLIO	5 KM	Angkutan Umum	Darat
					BUGI	SORAWOLIO	2 KM	Angkutan Umum	Darat
					KARYA BARU	SORAWOLIO	1,5 KM	Angkutan Umum	Darat
					KAISABU BARU	SORAWOLIO	50 M - 1 KM	Angkutan Umum	Darat
					KADOLO KATAPI	WOLIO	7 KM	Angkutan Umum	Darat
		250 SMAN 7 BAUBAU	KEL. KADOLOKATAP	WOLIO	KADOLO KATAPI	WOLIO	0,5 KM	Angkutan Umum	Darat
					BUKIT WOLIO INDAH	WOLIO	2 KM	Angkutan Umum	Darat
					BATULO	WOLIO	3,6 KM	Angkutan Umum	Darat
					WANGKANAPI	WOLIO	3,5 KM	Angkutan Umum	Darat
					BATARAGURU	WOLIO	4,5 KM	Angkutan Umum	Darat
					TOMBA	WOLIO	5 KM	Angkutan Umum	Darat
					KADOLO	KOKALUKUNA	1 KM	Angkutan Umum	Darat
					KADOLOMOKO	KOKALUKUNA	2,8 KM	Angkutan Umum	Darat
					WARURUMA	KOKALUKUNA	6 KM	Angkutan Umum	Darat
					LAKOLOGOU	KOKALUKUNA	7 KM	Angkutan Umum	Darat
		251 SMAS MUH 1 BAUBAU	KEL. BUKIT WOLIO INDAH	WOLIO	KADOLO KATAPI	WOLIO	0,5 KM	Angkutan Umum	Darat

NO	KABUPATEN/ KOTA	NAMA SEKOLAH PENYELENGGARA SPMB	ALAMAT		DOMISILI CALON MURID BARU TAHUN PELAJARAN 2026/2027 BERDASRAKAN WILAYAH ADMINISTRATIF SATUAN PENDIDIKAN				KET	
			DESA / KELURAHAN/ JALAN	KECAMATAN	DESA / KELURAHAN	KECAMATAN	JARAK DESA/KEL KE SEKOLAH (dlm KM)	JARINGAN TRANSPORTASI DARI DESA KE SEKOLAH		
					BUKIT WOLIO INDAH	WOLIO	2 KM	Angkutan Umum	Darat	
					BATULO	WOLIO	3,6 KM	Angkutan Umum	Darat	
					WANGKANAPI	WOLIO	3,5 KM	Angkutan Umum	Darat	
					BATARAGURU	WOLIO	4,5 KM	Angkutan Umum	Darat	
					TOMBA	WOLIO	5 KM	Angkutan Umum	Darat	
					KADOLO	KOKALUKUNA	1 KM	Angkutan Umum	Darat	
					KADOLMOKO	KOKALUKUNA	2,8 KM	Angkutan Umum	Darat	
					WARURUMA	KOKALUKUNA	6 KM	Angkutan Umum	Darat	
					LAKOLOGOU	KOKALUKUNA	7 KM	Angkutan Umum	Darat	
		252	SMAS MUH 2 BAUBAU	KEL. WALE / JL. JEND.	WOLIO	SUKANAYO	KOKALUKUNA	4,060 KM	Angkutan Umum	Darat/Lau
						LIWUTO	KOKALUKUNA	4,360 KM	Angkutan Umum	Darat/Lau
						KADOLO	KOKALUKUNA	1,500 KM	Angkutan Umum	Darat
						KADOLMOKO	KOKALUKUNA	1,740 KM	Angkutan Umum	Darat
						BUKIT WOLIO INDAH	WOLIO	1,560 KM	Angkutan Umum	Darat
						WANGKANAPI	WOLIO	0,839 KM	Angkutan Umum	Darat
						BATULO	WOLIO	0,640 KM	Angkutan Umum	Darat
						WALE	WOLIO	0,669 KM	Angkutan Umum	Darat
						TOMBA	WOLIO	0,186 KM	Angkutan Umum	Darat
						BATARAGURU	WOLIO	0,576 KM	Angkutan Umum	Darat
						NGANGANAUMAL A	MURHUM	0,784 KM	Angkutan Umum	Darat
						WAJO	MURHUM	1,070 KM	Angkutan Umum	Darat
		253	SMAS MUTIARA BAUBAU	KEL. LAMANGGA /	MURHUM	TANGANAPADA	MURHUM	600 M	Angkutan Umum	Darat
						MELAI	MURHUM	2,4 KM	Angkutan Umum	Darat
						LAMANGGA	MURHUM	1,2 KM	Angkutan Umum	Darat
						WAJO	MURHUM	1,3 KM	Angkutan Umum	Darat
						BAADIA	MURHUM	2,7 KM	Angkutan Umum	Darat
						BONE-BONE	BATUPOARO	400 M	Angkutan Umum	Darat
						TARAFU	BATUPOARO	1,2 KM	Angkutan Umum	Darat
						WAMEO	BATUPOARO	1,4 KM	Angkutan Umum	Darat
						KAOBULA	BATUPOARO	1,9 KM	Angkutan Umum	Darat
						NGANGANAUMAL A	BATUPOARO	1,7 KM	Angkutan Umum	Darat
						LANTO	BATUPOARO	1,7 KM	Angkutan Umum	Darat
						BATARAGURU	WOLIO	2,3 KM	Angkutan Umum	Darat
						TOMBA	WOLIO	2,5 KM	Angkutan Umum	Darat
						LIPU	BETOAMBARI	2,4 KM	Angkutan Umum	Darat
						KATOBENGKE	BETOAMBARI	1,5 KM	Angkutan Umum	Darat
						WABOROBO	BETOAMBARI	5,2 KM	Angkutan Umum	Darat
						LABALAWA	BETOAMBARI	7,8 KM	Angkutan Umum	Darat
		254	SMAS BATARA GURU BAUBAU	KEL. TANGANAPADA	MURHUM	TANGANAPADA	MURHUM	600 M	Angkutan Umum	Darat
						MELAI	MURHUM	2,4 KM	Angkutan Umum	Darat
						LAMANGGA	MURHUM	1,2 KM	Angkutan Umum	Darat
						WAJO	MURHUM	1,3 KM	Angkutan Umum	Darat
						BAADIA	MURHUM	2,7 KM	Angkutan Umum	Darat
						BONE-BONE	BATUPOARO	400 M	Angkutan Umum	Darat
						TARAFU	BATUPOARO	1,2 KM	Angkutan Umum	Darat
						WAMEO	BATUPOARO	1,4 KM	Angkutan Umum	Darat
						KAOBULA	BATUPOARO	1,9 KM	Angkutan Umum	Darat
						NGANGANAUMAL A	BATUPOARO	1,7 KM	Angkutan Umum	Darat

NO	KABUPATEN/ KOTA	NAMA SEKOLAH PENYELENGGARA SPMB	ALAMAT		DOMISILI CALON MURID BARU TAHUN PELAJARAN 2026/2027 BERDASRAKAN WILAYAH ADMINISTRATIF SATUAN PENDIDIKAN				KET	
			DESA / KELURAHAN/ JALAN	KECAMATAN	DESA / KELURAHAN	KECAMATAN	JARAK DESA/KEL KE SEKOLAH (dlm KM)	JARINGAN TRANSPORTASI DARI DESA KE SEKOLAH		
					LANTO	BATUPOARO		1,7 KM	Angkutan Umum	Darat
					BATARAGURU	WOLIO		2,3 KM	Angkutan Umum	Darat
					TOMBA	WOLIO		2,5 KM	Angkutan Umum	Darat
					LIPU	BETOAMBARI		2,4 KM	Angkutan Umum	Darat
					KATOBENGKE	BETOAMBARI		1,5 KM	Angkutan Umum	Darat
					WABOROBO	BETOAMBARI		5,2 KM	Angkutan Umum	Darat
					TANGANAPADA	BETOAMBARI		7,8 KM	Angkutan Umum	Darat
17	WAKATOBI	255 SMAN 1 WANGI-WANGI	Jl. Lele Omara No.1 Kelurahan Pongo	Wangi-wangi	KELURAHAN PONGO	Wangi-wangi			Jalan Kaki/Kendaraan Pribadi	Darat
					KELURAHAN WANGI	Wangi-wangi		1,00	Kendaraan Pribadi	Darat
					KELURAHAN WANDOKA	Wangi-wangi		3,2	Kendaraan Pribadi/Angkutan	Darat
					KELURAHAN WANDOKA SELATAN	Wangi-wangi		2,00	Kendaraan Pribadi/Angkutan Umum	Darat
					KELURAHAN WANDOKA UTARA	Wangi-wangi		4,1	Kendaraan Pribadi/Angkutan	Darat
					DESA SOMBU	Wangi-wangi		7,00	Kendaraan Pribadi/Angkutan	Darat
					DESA PADA RAYA MAKMUR	Wangi-wangi		2,00	Kendaraan Pribadi	Darat
					KELURAHAN MANDATI II	Wangi-wangi Selatan		1,00	Jalan Kaki/Kendaraan Pribadi	Darat
					KELURAHAN MANDATI I	Wangi-wangi Selatan		2,00	Kendaraan Pribadi	Darat
		256 SMAN 5 WANGI-WANGI	Jalan Putatara Posalu (Tindoi- Maleko)	Wangi-wangi	Posalu	Wangi-Wangi		0,3	Jalan Kaki	Darat
					Waginopo	Wangi-Wangi		0,3	Jalan Kaki	Darat
					Maleko	Wangi-Wangi		0,5	Jalan Kaki/Kendaraan Pribadi	Darat
					Tindoi	Wangi-Wangi		1,00	Kendaraan Pribadi	Darat
					Pada Raya Makmur	Wangi-Wangi		0,5	Kendaraan Pribadi	Darat
					Tindoi Timur	Wangi-Wangi		2,00	Kendaraan Pribadi	Darat
					Pookambua	Wangi-Wangi		3,00	Kendaraan Pribadi	Darat
					Wandoka Utara	Wangi-Wangi		1,00	Kendaraan Pribadi	Darat
					Wandoka	Wangi-Wangi		1,5	Kendaraan Pribadi	Darat
					Wandoka Selatan	Wangi-Wangi		2,00	Kendaraan Pribadi	Darat
					Wanci	Wangi-Wangi		4,00	Kendaraan Pribadi	Darat
					Sombu	Wangi-Wangi		5,00	Kendaraan Pribadi	Darat
					Waha	Wangi-Wangi		5,00	Kendaraan Pribadi	Darat
					Wungka	Wangi-Wangi Selatan		6,00	Kendaraan Pribadi	Darat
		257 SMAN 6 WANGI-WANGI	waelumu	Wangi-wangi	Waelumu	Wangi-Wangi		0,50	jalan kaki	darat
					patuno	Wangi-Wangi		1,00	kendaraan pribadi	darat
					koroe	Wangi-Wangi		1,50	kendaraan pribadi	darat
					koroe onowa	Wangi-Wangi		1,50	kendaraan pribadi	darat
					waha	Wangi-Wangi		2,00	kendaraan pribadi	darat
					longa	Wangi-Wangi		4,00	kendaraan pribadi	darat
					sombu	Wangi-Wangi		5,00	kendaraan pribadi	darat
					matahora	Wangi-Wangi		5,00	kendaraan pribadi	darat
		258 SMAN 2 WANGI-WANGI	Jl. La Sitatara No. 57, Kulubasa	Wangi-wangi Selatan	Kelurahan Mandati III	Wangi-wangi Selatan			Jalan Kaki	Darat
					Kelurahan Mandati I	Wangi-wangi Selatan		600 M	Jalan Kaki	Darat
					Kelurahan Mandati II	Wangi-wangi Selatan		1,40	Jalan Kaki	Darat
					Desa Numana	Wangi-wangi Selatan		2,50	Jalan Kaki	Darat
					Desa Komala	Wangi-wangi Selatan		3,80	Kendaraan Pribadi dan Kendaraan Umum	Darat
					Desa Wungka	Wangi-wangi Selatan		7,30	Kendaraan Pribadi dan Kendaraan Umum	Darat
					Desa Pookambua	Wangi-wangi		8,30	Kendaraan Pribadi dan Kendaraan Umum	Darat
					Desa Melai One	Wangi-wangi Selatan		12,00	Kendaraan Pribadi dan Kendaraan Umum	Darat
		259 SMAN 3 WANGI-WANGI	DESA KAPOTA	Wangi-wangi Selatan	Kapota	Wangi-wangi Selatan		780 M	Jalan Kaki	Darat

NO	KABUPATEN/ KOTA	NAMA SEKOLAH PENYELENGGARA SPMB	ALAMAT		DOMISILI CALON MURID BARU TAHUN PELAJARAN 2026/2027 BERDASRAKAN WILAYAH ADMINISTRATIF SATUAN PENDIDIKAN				KET	
			DESA / KELURAHAN/ JALAN	KECAMATAN	DESA / KELURAHAN	KECAMATAN	JARAK DESA/KEL KE SEKOLAH (dlm KM)	JARINGAN TRANSPORTASI DARI DESA KE SEKOLAH		
					Kapota Utara	Wangi-wangi Selatan		345 M	Jalan Kaki	Darat
					Kabita	Wangi-wangi Selatan		1 KM	Jalan Kaki	Darat
					Kabita Togo	Wangi-wangi Selatan		773 M	Jalan Kaki	Darat
					Wisata Kolo	Wangi-wangi Selatan		4 KM	Angkutan Umum	Darat
		260 SMAN 4 WANGI-WANGI	Liya Mawi	Wangi-wangi Selatan	Liya Togo	Wangi-wangi Selatan		300 M	Jalan Kaki	Darat
				Wangi-wangi Selatan	Liya Bahari Indah	Wangi-wangi Selatan		200,00	Jalan Kaki	Darat
				Wangi-wangi Selatan	Liya Mawi	Wangi-wangi Selatan		0 KM	Jalan Kaki	Darat
				Wangi-wangi Selatan	Liya One Melangka	Wangi-wangi Selatan		1,2 KM	Jalan Kaki	Darat
				Wangi-wangi Selatan	Numana	Wangi-wangi Selatan		5 KM	Sepeda Motor	Darat
				Wangi-wangi Selatan	Matahora	Wangi-wangi Selatan		11 KM	Sepeda Motor	Darat
		261 SMA MUH. 1 WAKATOBI		Wangi-wangi Selatan						
		262 SMA PLUS BABUSSALAM		Wangi-wangi Selatan						
		263 SMAN 1 KALEDUPA		Kaledupa	SOMBANO	KALEDUPA		4,8	Motor Pribadi	Darat
					LEFUTO	KALEDUPA		-	Motor Pribadi	Darat
					LAU-LUA	KALEDUPA		0,8	Motor Pribadi	Darat
					AMBEUA RAYA	KALEDUPA		1,5	Motor Pribadi	Darat
					AMBEUA	KALEDUPA		2,2	Motor Pribadi	Darat
					LAGIWAE	KALEDUPA		2,5	Motor Pribadi	Darat
					KALIMAS	KALEDUPA		3,1	Motor Pribadi	Darat
					OLLO	KALEDUPA		3,5	Motor Pribadi	Darat
					OLLO SELATAN	KALEDUPA		5,00	Motor Pribadi	Darat
					BURANGA	KALEDUPA		6,00	Motor Pribadi	Darat
					WADURI	KALEDUPA		5,00	Motor Pribadi	Darat
					BALASUNA	KALEDUPA		6,1	Motor Pribadi	Darat
					BALASUNA SELATAN	KALEDUPA		6,9	Motor Pribadi	Darat
					HORUO	KALEDUPA		3,3	Motor Pribadi	Darat
					MANTIGOLA	KALEDUPA		5,6	Motor Pribadi	Darat
		264 SMA MUH. 2 WAKATOBI		Kaledupa						
		265 SMAN 2 KALEDUPA	Desa Tanomeha	Kaledupa Selatan	TANOMEHA	KALEDUPA SELATAN		-	Jalan Kaki	Darat
					TANJUNG	KALEDUPA SELATAN		0,6	Jalan Kaki	Darat
					LANGGE	KALEDUPA SELATAN		1,00	Jalan Kaki	Darat
					SANDI	KALEDUPA SELATAN		1,2	Jalan Kaki	Darat
					PAJAM	KALEDUPA SELATAN		3,1	Motor Pribadi	Darat
					PEROPA	KALEDUPA SELATAN		5,2	Motor Pribadi	Darat
					KASWARI	KALEDUPA SELATAN		6,1	Motor Pribadi	Darat
					TAMPARA	KALEDUPA SELATAN		5,1	Motor Pribadi	Darat
					BALASUNA SELATAN	KALEDUPA		4,7	Motor Pribadi	Darat
					BALASUNA	KALEDUPA		5,7	Motor Pribadi	Darat
		266 SMA NEGERI LENTE A		Kaledupa Selatan						
		267 SMAN 1 TOMIA		TOMIA						
		268 SMAN 2 TOMIA	TONGANO TIMUR	TOMIA TIMUR	Patipelong	Tomia Timur		2,8 KM	DARAT	Darat
				TOMIA TIMUR	Tongano Barat	Tomia Timur		1,2 KM	DARAT	Darat
				TOMIA TIMUR	Bahari	Tomia Timur		1,4 KM	DARAT	Darat
				TOMIA TIMUR	Tongano Timur	Tomia Timur		0,5 KM	DARAT	Darat
				TOMIA TIMUR	Timu	Tomia Timur		1,6 KM	DARAT	Darat
				TOMIA TIMUR	Kahianga	Tomia Timur		3,9 KM	DARAT	Darat
		269 SMAN 3 TOMIA	Desa Kulati	TOMIA TIMUR	Kulati	Tomia Timur		1,0 KM	DARAT	Darat

NO	KABUPATEN/ KOTA	NAMA SEKOLAH PENYELENGGARA SPMB	ALAMAT		DOMISILI CALON MURID BARU TAHUN PELAJARAN 2026/2027 BERDASARAKAN WILAYAH ADMINISTRATIF SATUAN PENDIDIKAN				KET
			DESA / KELURAHAN/ JALAN	KECAMATAN	DESA / KELURAHAN	KECAMATAN	JARAK DESA/KEL KE SEKOLAH (dlm KM)	JARINGAN TRANSPORTASI DARI DESA KE SEKOLAH	
				TOMIA TIMUR	Dete	Tomia Timur	2.0 KM	DARAT	Darat
				TOMIA TIMUR	Wawotimu	Tomia Timur	2.0 KM	DARAT	Darat
		270 SMAN KKP RUNDUMA		TOMIA TIMUR					
		271 SMAN 1 BINONGKO	Kelurahan Palahidu	BINONGKO	Kelurahan Rukuwa	Binongko	1 Km	Darat	Darat
			Kelurahan Palahidu	BINONGKO	Desa Kampo- Kampo	Binongko	3 KM	Darat	Darat
			Kelurahan Palahidu	BINONGKO	Desa Makoro	Binongko	4 Km	Darat	Darat
		272 SMAN 3 BINONGKO	KELURahan WALI	BINONGKO	WALI	BINONGKO	3 KM	MOTOR	
					JAYA MAKMUR	BINONGKO	500 M	JALAN KAKI	
					LAGONGGA	BINONGKO	50 M	JALAN KAKI	
		273 SMAN 4 BINONGKO	Desa Makoro	BINONGKO	Desa Makoro	Binongko	1 KM	Jalan Kaki	Darat
			Desa Makoro	BINONGKO	Kel. Taipabu	Binongko	2 KM	Jalan Kaki/ Sepeda motor	Darat
			Desa Makoro	Binongko	Dusun Bante	Binongko	5 KM	Sepeda Motor	Darat
		274 SMAN 2 BINONGKO	Kel. Popalia	TOGO BINONGKO	Kel. Popalia	Togo Binongko	1 KM	Jalan Kaki	Darat
					Kel. Sowa	Togo Binongko	2 KM	Jalan Kaki/ Sepeda Motor	Darat
					Desa Oihu	Togo Binongko	2 KM	Jalan Kaki/ Sepeda Motor	Darat
					Desa Haka	Togo Binongko	6 KM	Sepeda Motor	Darat
		TOTAL	274 SEKOLAH N/S		2739 Desa/Kel				

Pir. KEPALA DINAS PENDIDIKAN DAN KEBUDAYAAN
PROVINSI SULAWESI TENGGARA,



Prof. Dr. ARIS, S.Pd., M.Hum.
Pembina Utama Madya, Gol. IV/d
NIP. 19710101 200012 1 001